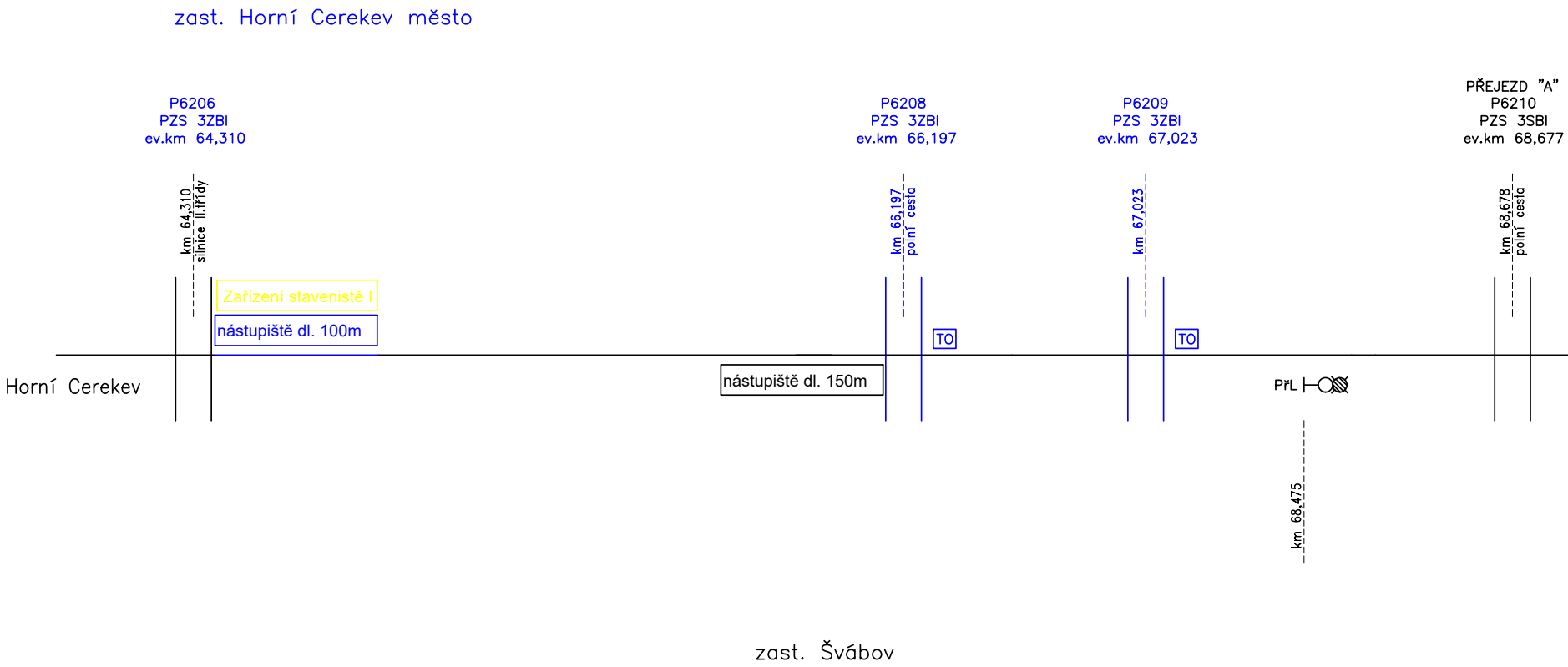
zast. Horní Cerekev město
P6206
PZS 3ZBI
ev.km 64,310
P6208
PZS 3ZBI
ev.km 66,197
P6209
PZS 3ZBI
ev.km 67,023
PŘEJEZD "A"
P6210
PZS 3SBI
ev.km 68,677
km 64,310
silnice II.třídy
km 66,197
polní cesta
km 67,023
km 68,678
polní cesta
Zařízení staveniště I
nástupiště dl. 100m
TO
TO
Horní Cerekev
nástupiště dl. 150m
PřL
km 68,475
zast. Švábov

# Dokončovací práce

(29. 9. 2026 – 6. 6. 2027)

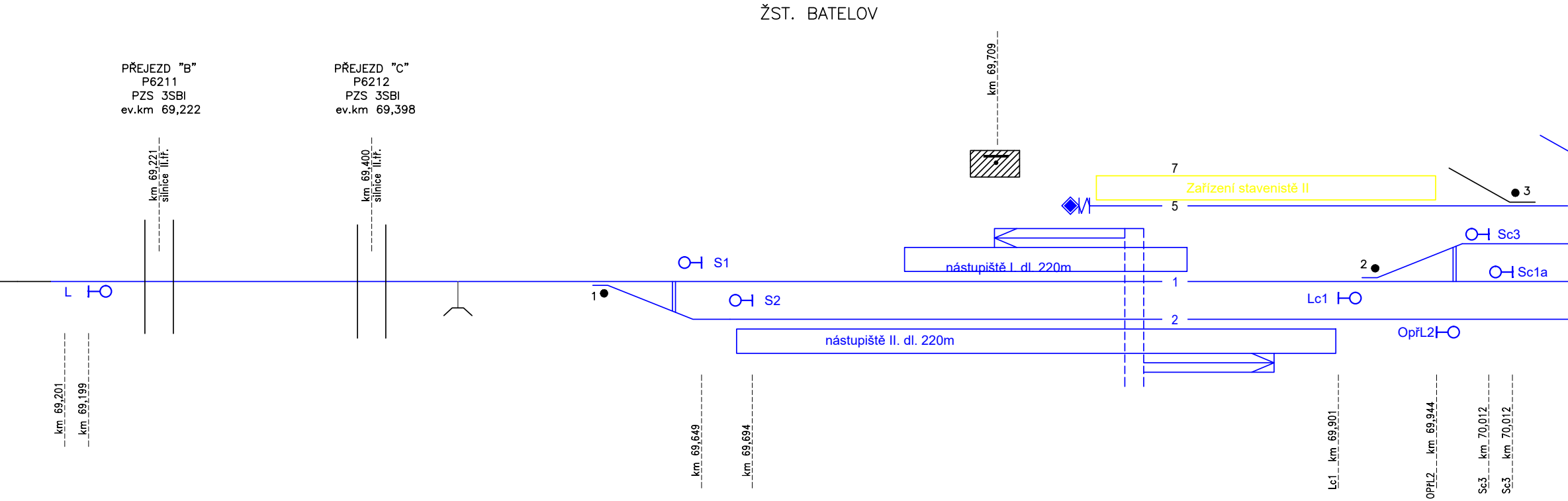
ŽST. BATELOV
PŘEJEZD "B"
P6211
PZS 3SBI
ev.km 69,222
PŘEJEZD "C"
P6212
PZS 3SBI
ev.km 69,398
km 69,221 silnice II.tř.
km 69,400 silnice II.tř.
km 69,709
7
Zařízení staveniště II
5
3
Sc3
Sc1a
2
S1
nástupiště I. dl. 220m
1
L
1
S2
Lc1
2
OpřL2
nástupiště II. dl. 220m
km 69,201
km 69,199
km 69,649
km 69,694
Lc1 km 69,901
OpřL2 km 69,944
Sc3 km 70,012
Sc3 km 70,012

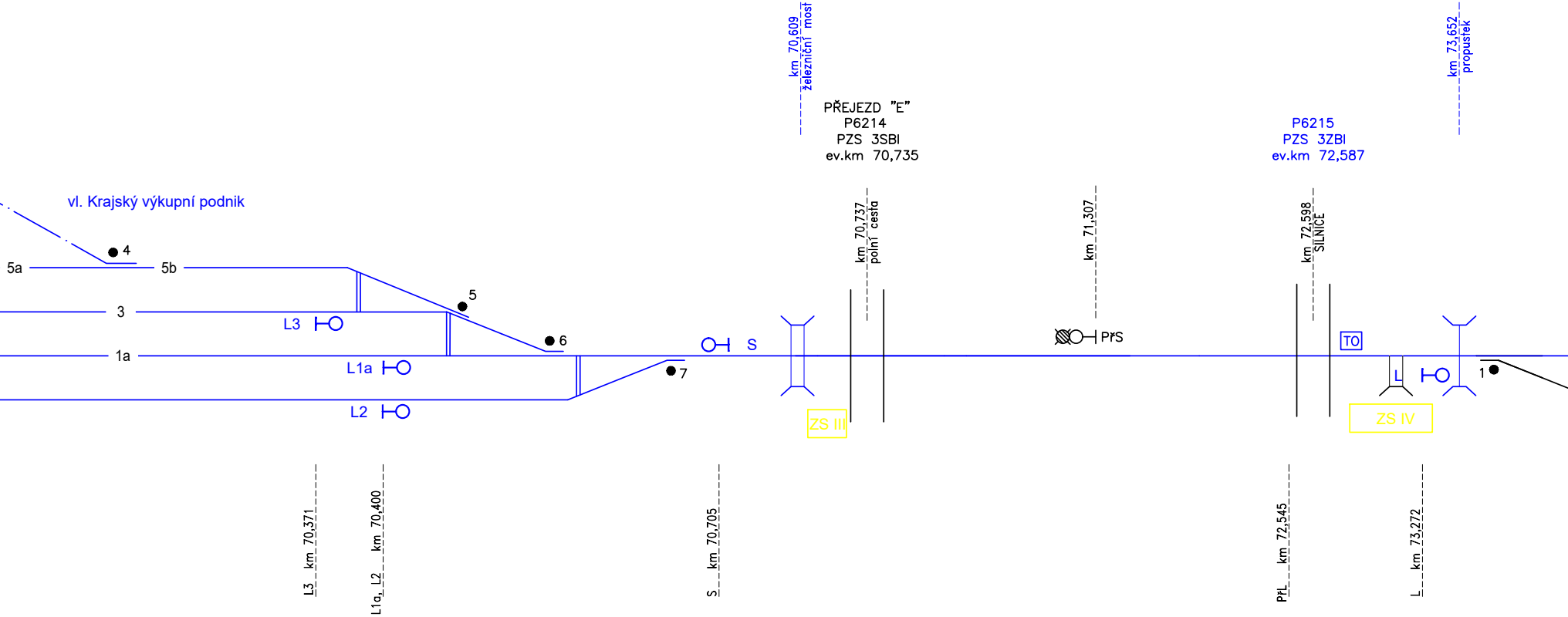
km 70,609 železniční most
km 73,652 propustek
PŘEJEZD "E"
P6214
PZS 3SBI
ev.km 70,735
P6215
PZS 3ZBI
ev.km 72,587
vl. Krajský výkupní podnik
km 70,737 polní cesta
km 71,307
km 72,598 SILNICE
4
5a
5b
5
3
L3
6
1a
L1a
S
PřS
TO
L
7
1
L2
ZS III
ZS IV
L3 km 70,371
L1a, L2 km 70,400
S km 70,705
PřL km 72,545
L km 73,272

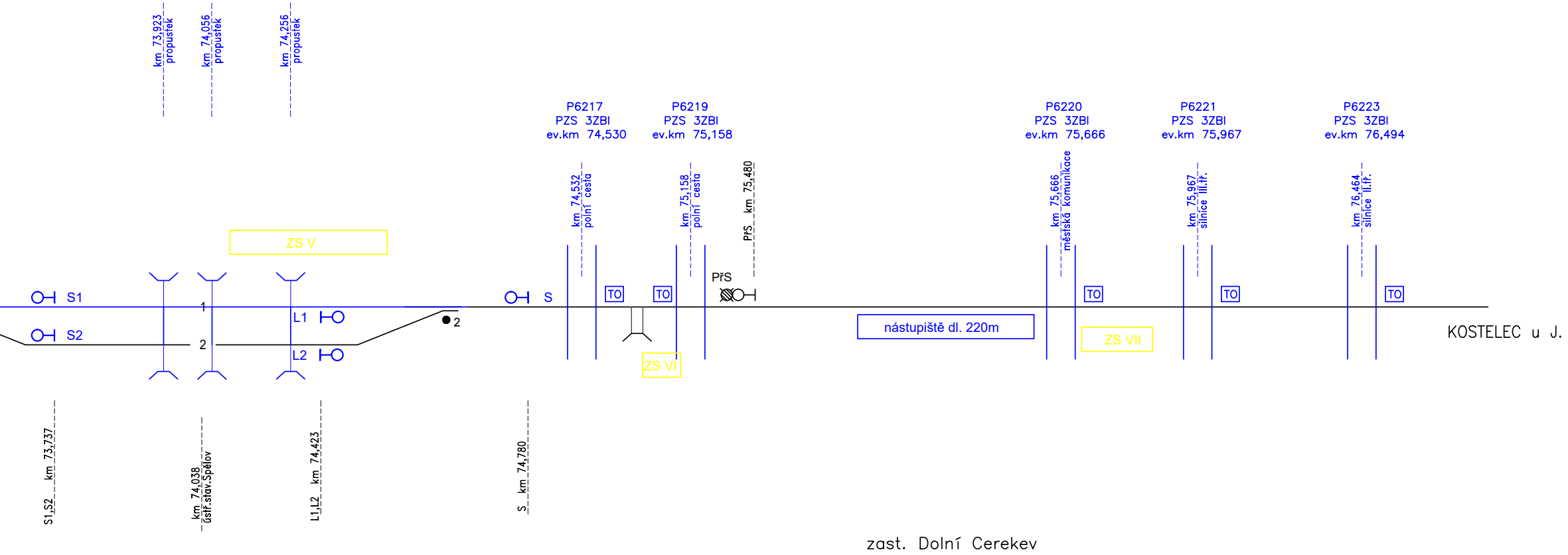
km 73,923 propustek
km 74,056 propustek
km 74,256 propustek
ZS V
S1
S2
1
2
L1
L2
2
S
P6217
PZS 3ZBI
ev.km 74,530
km 74,532 polní cesta
TO
TO
ZS VI
P6219
PZS 3ZBI
ev.km 75,158
km 75,158 polní cesta
PřS km 75,480
PřS
nástupiště dl. 220m
P6220
PZS 3ZBI
ev.km 75,666
km 75,666 městská komunikace
TO
ZS VII
P6221
PZS 3ZBI
ev.km 75,967
km 75,967 silnice III.tř.
TO
P6223
PZS 3ZBI
ev.km 76,494
km 76,464 silnice II.tř.
TO
KOSTELEC u J.
S1,S2 km 73,737
km 74,038 ústř.stav.Špělov
L1,L2 km 74,423
S km 74,780
zast. Dolní Cerekev

EVROPSKÁ UNIE
Evropské strukturální a investiční fondy
Operační program Doprava

Ministerstvo dopravy
Státní fond dopravní infrastruktury

Orientační schéma:


S
Horní Cerekev
žst. Horní Cerekev
zast. Horní Cerekev - město
zast. Švábov
žst. Batelov
výh. Spělov
zast. Dolní Cerekev
žst. Kostelec u Jihlavy
Kostelec u Jihlavy

Razítko oprávněné osoby:

Podpis: Datum:

| Revize: | Datum: | Popis: | Kontroloval: |
|---|---|---|---|
| 000 | 15.11.2022 | Čistopis dokumentace | Ing. Stanislav Rýznar |
| | | | |
| | | | |
| | | | |

| | |
|---|---|
| Stavebník/Investor: | **Správa železnic, státní organizace** |
| Adresa: | Dlážděná 1003/7, 110 00 Praha 1 |
| Zástupce investora: | Stavební správa západ |
| Adresa: | Sokolovská 1995/278, 190 00 Praha 9 |

SPRÁVA ŽELEZNIC

| | |
|---|---|
| Zhotovitel stavby: | **SAGASTA s.r.o.** |
| Adresa: | Novodvorská 1010/14, 142 00, Praha 4 - Lhotka |
| Kontakt: | T: +420 261 344 100<br>E: info@sagasta.cz |
| Zhotovitel objektu: | **SAGASTA s.r.o.** |
| Adresa: | Novodvorská 1010/14, 142 00, Praha 4 - Lhotka |
| Kontakt: | T: +420 261 344 100<br>E: info@sagasta.cz |

| Hlavní projektant (HIP): | Specialista: | Odpovědný projektant: | Zpracovatel: |
|---|---|---|---|
| Ing. Emil Špaček | Ing. Stanislav Rýznar | Ing. Stanislav Rýznar | Bc. Peter Čapek |

**Název stavby/akce:**

# Rekonstrukce ŽST Batelov včetně DOZ výhybny Spělov

Označení (S-kód): S 631600134

Označení zhotovitele: 120 151

Název části: Zásady organizace výstavby

Označení části: B.8

**Název objektu:** **Zásady organizace výstavby**

Označení objektu/komplexu:

Název přílohy: Schémata stavebních postupů - přípravné práce

Název dílčí části přílohy:

Číslo přílohy: **2 105**

Paré:

| Kraj: | Katastrální území: | TUDU: | |
|---|---|---|---|
| Vysočina | Batelov, Bezděčín na Moravě, Dolní Cerekev, Cejle, Horní Cerekev, Kostelec u Jihlavy, Spělov, Švábov | 1801 24<br>1801 26<br>1801 28 | 180 01 M1<br>1801 N1 |

| Stupeň dokumentace: | Datum zpracování: | Formáty: | Měřítko: |
|---|---|---|---|
| DUSP + PDPS | 07/2022 | 9xA4 | |

| S-kód: | Stupeň dokumentace: | Část: | Objekt: | Podobjekt: | Příloha: | Revize: |
|---|---|---|---|---|---|---|
| S 6 3 1 6 0 0 1 3 4 | _ P D P S | _ B 8 X X X | _ X X X X X X X X | _ X X | _ 2 _ 1 0 5 | _ 0 0 0 |

DOKUMENTACI LZE UŽÍVAT POUZE VE SMYSLU PŘÍSLUŠNÉ SMLOUVY O DÍLO. VÝKRES, ČI JEHO ČÁST, MŮŽE BÝT KOPÍROVÁN NEBO JINÝM ZPŮSOBEM ROZŠIŘOVÁN POUZE PO PŘEDCHOZÍM SOUHLASU SAGASTA, s.r.o.