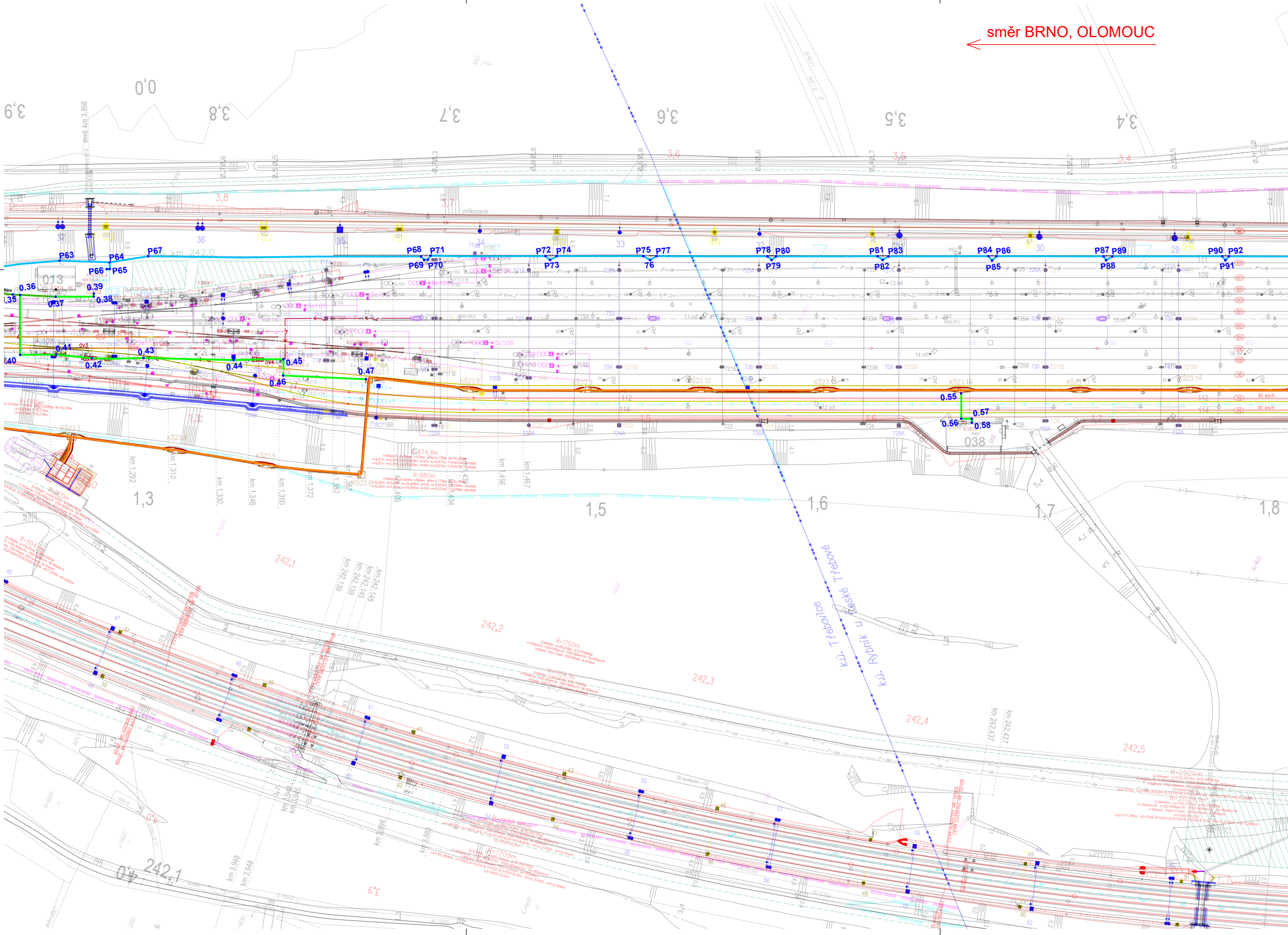

směr BRNO, OLOMOUC
0,0
3,9
3,8
3,7
3,6
3,5
3,4
P63
P64
P65
P66
P67
P68
P69
P70
P71
P72
P73
P74
P75
P76
P77
P78
P79
P80
P81
P82
P83
P84
P85
P86
P87
P88
P89
P90
P91
P92
0.35
0.36
0.37
0.38
0.39
0.40
0.41
0.42
0.43
0.44
0.45
0.46
0.47
0.55
0.56
0.57
0.58
038
poškozaná
R=874,8m
R=880m
1,3
1,5
1,6
1,7
1,8
km 1,292
km 1,310
km 1,330
km 1,346
km 1,360
km 1,372
km 1,382
km 1,387
km 1,409
km 1,434
km 1,456
km 1,467
242,1
242,2
242,3
242,4
242,5
km 242,139
km 242,145
km 242,437
R=1700m
R=1704,1m
R=2025m
R=1709m
km 3,948
km 3,945
km 3,886
km 3,885
k.ú. Třebovice
k.ú. Rybník u České Třebové

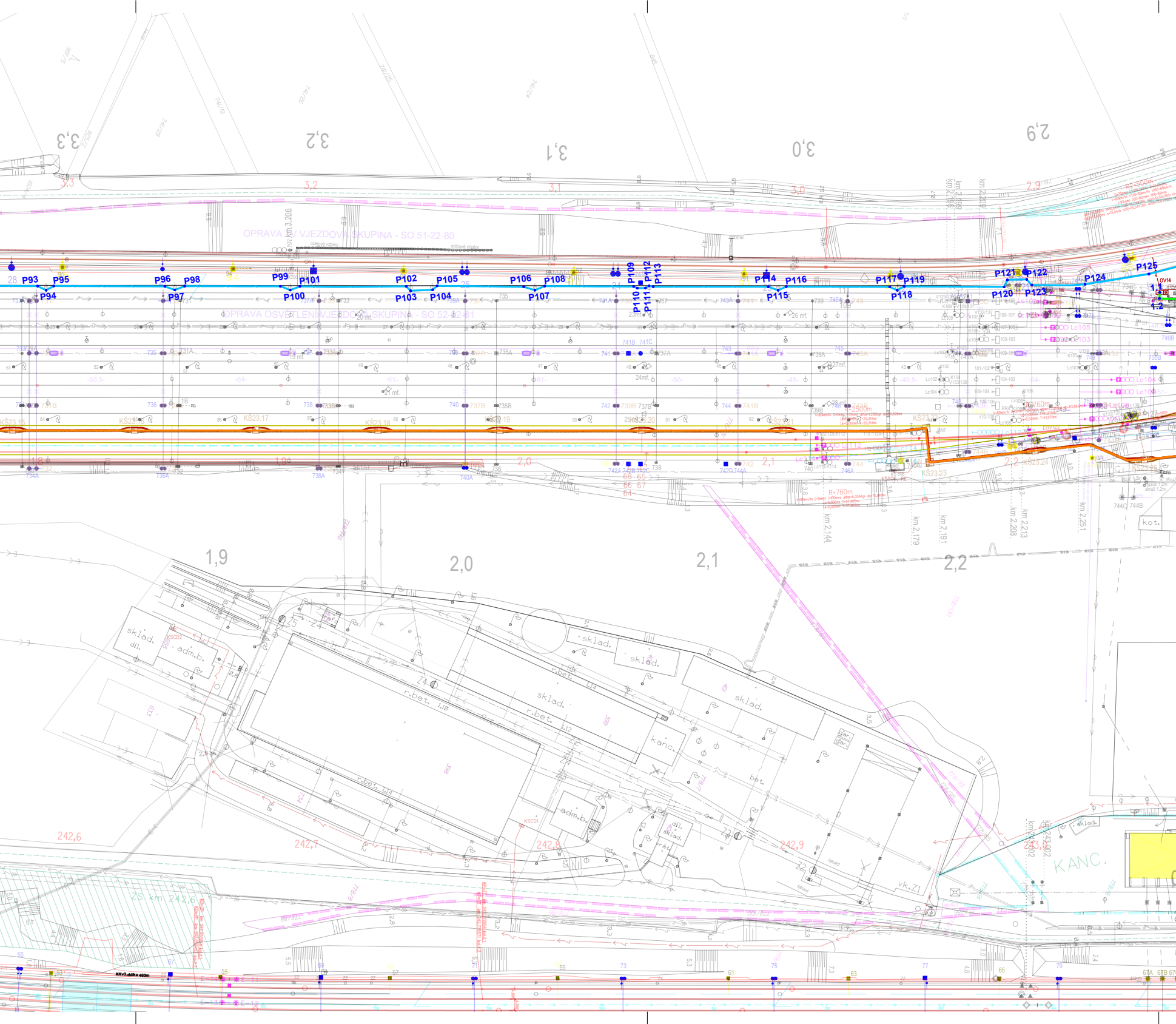
OPRAVA TV VJEZDOVÁ SKUPINA - SO 51-22-80
OPRAVA OSVĚTLENÍ VJEZDOVÁ SKUPINA - SO 52-42-81
ocelové vzpěry
km 3,206
3,3
3,2
3,1
3,0
2,9
1,9
2,0
2,1
2,2
P93
P94
P95
P96
P97
P98
P99
P100
P101
P102
P103
P104
P105
P106
P107
P108
P109
P110
P111
P112
P113
P114
P115
P116
P117
P118
P119
P120
P121
P122
P123
P124
P125
KŠ23.15
KŠ23.16
KŠ23.17
KŠ23.18
KŠ23.19
KŠ23.20
KŠ23.21
KŠ23.22
KŠ23.23
KŠ23.24
R=2500m
R=760m
km 2,144
km 2,179
km 2,191
km 2,208
km 2,213
km 2,251
sklad.
dil.
adm.b.
KSCD2
r.bet.
kanc.
bet.
gar.
vk.Z1
KSCD1
krát.
KANC.
kot.
ZS km 242,6
242,6
242,7
242,8
242,9
243,0
KKv3.délka 460m
Lc105
Lc103
Lc104
OV14

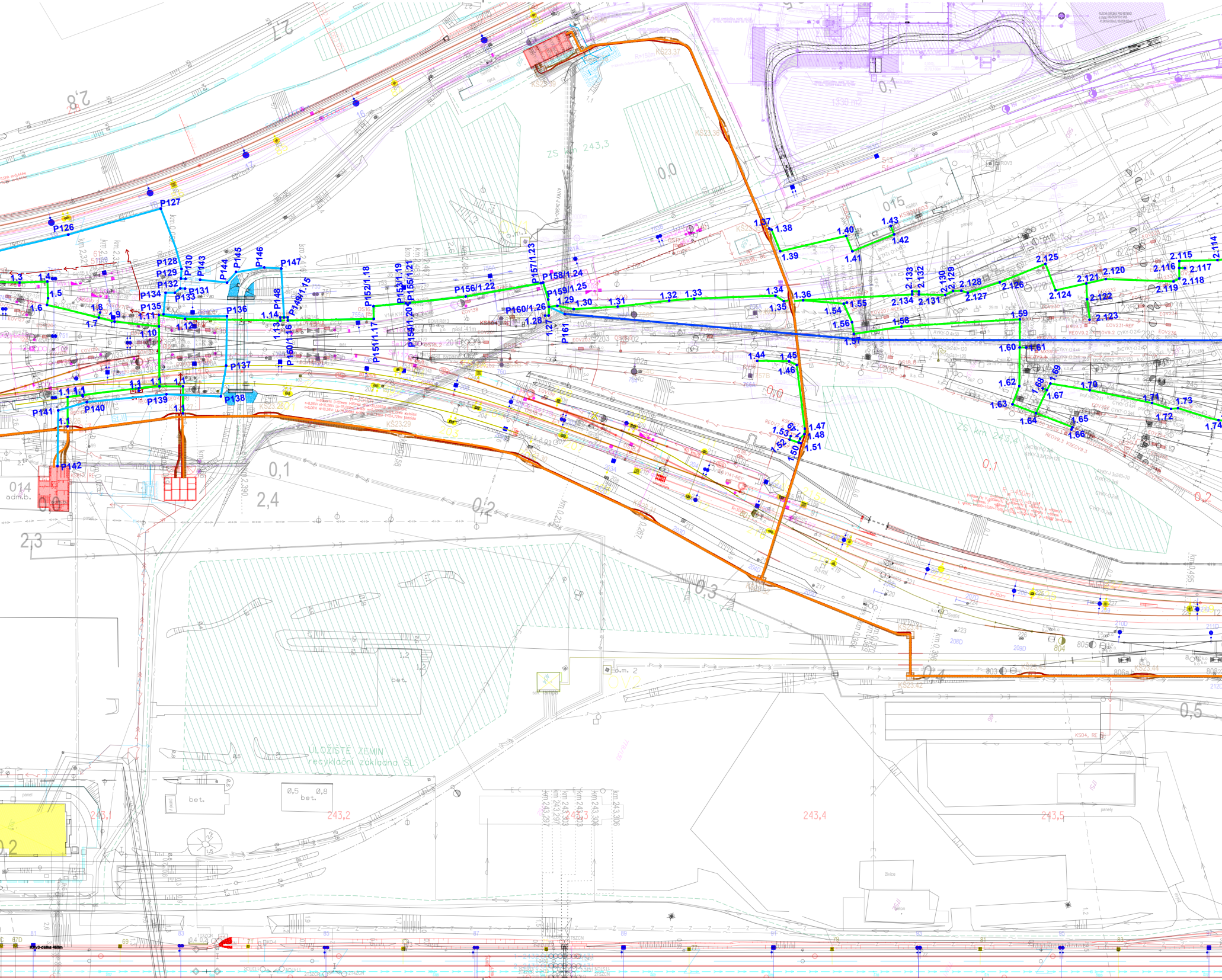
2,8
2,7
P126
P127
P128
P129
P130
P143
P144
P145
P146
P147
P131
P132
P133
P134
P135
P136
P148
P149/1.15
P150/1.16
P151/1.17
P152/1.18
P153/1.19
P154/1.20
P155/1.21
P156/1.22
P157/1.23
P158/1.24
P159/1.25
P160/1.26
P161
P137
P138
P139
P140
P141
P142
1.1
1.3
1.4
1.5
1.6
1.7
1.8
1.9
1.10
1.11
1.12
1.13
1.14
1.27
1.28
1.29
1.30
1.31
1.32
1.33
1.34
1.35
1.36
1.37
1.38
1.39
1.40
1.41
1.42
1.43
1.44
1.45
1.46
1.47
1.48
1.49
1.50
1.51
1.52
1.53
1.54
1.55
1.56
1.57
1.58
1.59
1.60
1.61
1.62
1.63
1.64
1.65
1.66
1.67
1.68
1.69
1.70
1.71
1.72
1.73
1.74
2.114
2.115
2.116
2.117
2.118
2.119
2.120
2.121
2.122
2.123
2.124
2.125
2.126
2.127
2.128
2.129
2.130
2.131
2.132
2.133
2.134
ZS km 243,3
ZS km 243,4
KS23.37
KS23.36
KS23.29
0,0
015
0,1
014
adm.b.
2,4
2,3
0,1
0,2
0,3
0,4
0,5
0,2
ÚLOŽIŠTĚ ZEMIN
recyklační základna ŠL
bet.
0,5
0,8
bet.
243,1
243,2
243,3
243,4
243,5
km 243,297
km 243,303
km 243,306
1330 m2
R=150m
R=450m
R=350m
nást.41m
AYKY-O 4x50
KS04, RE
KS23.42
KS23.44
panely
žb.m. 2
ZS2

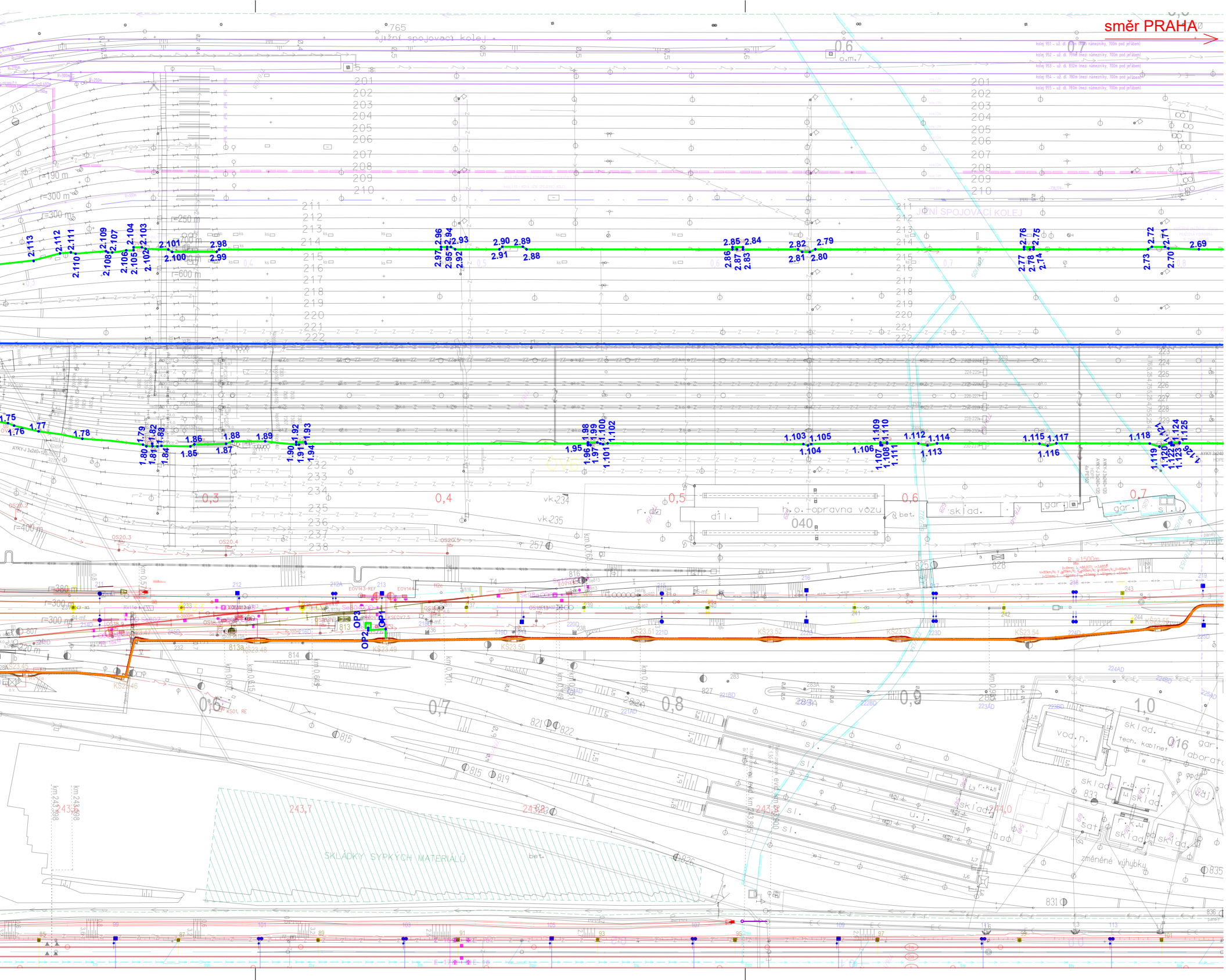
směr PRAHA
jižní spojovací kolej
JIŽNÍ SPOJOVACÍ KOLEJ
765
0,6
o.m.7
201
202
203
204
205
206
207
208
209
210
211
212
213
214
215
216
217
218
219
220
221
222
223
224
225
226
227
228
229
232
233
234
235
236
237
238
r=190 m
r=300 m
r=250 m
r=600 m
r=400 m
r=380 m
r=220 m
2.113
2.112
2.111
2.110
2.109
2.108
2.107
2.106
2.105
2.104
2.103
2.102
2.101
2.100
2.99
2.98
2.97
2.96
2.95
2.94
2.93
2.92
2.91
2.90
2.89
2.88
2.87
2.86
2.85
2.84
2.83
2.82
2.81
2.80
2.79
2.78
2.77
2.76
2.75
2.74
2.73
2.72
2.71
2.70
2.69
1.75
1.76
1.77
1.78
1.79
1.80
1.81
1.82
1.83
1.84
1.85
1.86
1.87
1.88
1.89
1.90
1.91
1.92
1.93
1.94
1.95
1.96
1.97
1.98
1.99
1.100
1.101
1.102
1.103
1.104
1.105
1.106
1.107
1.108
1.109
1.110
1.111
1.112
1.113
1.114
1.115
1.116
1.117
1.118
1.119
1.120
1.121
1.122
1.123
1.124
1.125
0,3
0,4
0,5
0,6
0,7
0,8
0,9
1,0
vk 234
vk 235
r. d.
díl.
h.o. opravna vozů
040
bet.
sklad.
gar.
sl.
OS20.2
OS20.3
OS20.4
OS20.5
257
816
825
828
OP1
OP2
OP3
813
813a
814
815
819
821
822
826
827
831
833
835
KŠ23.46
KŠ23.48
KŠ23.49
KŠ23.50
KŠ23.51
KŠ23.52
KŠ23.53
KŠ23.54
vod. n.
sklad.
tech. kabinet
laborat.
sat.
změněné výhybky
SKLÁDKY SYPKÝCH MATERIÁLŮ
243,7
243,8
243,9
244,0
km 243,598
km 0,763
km 0,785
km 0,985

LEGENDA BAREVNÉHO ROZLIŠENÍ OBJEKTŮ:

- ▬ STÁVAJÍCÍ KOLEJE A JINÉ STÁVAJÍCÍ OBJEKTY
- ▬ KATASTRÁLNÍ MAPA
- ▬ NOVÉ KOLEJE, NÁSTUPIŠTĚ, KOMUNIKACE A POZEMNÍ STAVBY
- ▬ KABELOVODY
- ▬ PROTIHLUKOVÉ STĚNY, IPO
- ▬ ODVODNĚNÍ KOLEJIŠTĚ
- ▬ PROVIZORNÍ OBJEKTY A TRASY
- ▬ SANACE MOSTNÍHO OBJEKTU
- ▬ TRAKČNÍ VEDENÍ, MOSTNÍ OBJEKTY, ODVODNĚNÍ KOMUNIKACÍ
- ▬ VODOVODY
- ▬ TEPLOVODY
- ▬ KANALIZACE
- ▬ PLYNOVODY
- ▬ ZABEZPEČOVACÍ ZAŘÍZENÍ
- ▬ SILNOPROUD
- ▬ SDĚLOVACÍ ZAŘÍZENÍ
- ▬ HLAVNÍ KABELOVÁ TRASA
- ▨ ZAŘÍZENÍ STAVENIŠTĚ
- ▨ BUDOVA S ČÍSLEM POPISNÝM - ÚPRAVY
- ▨ BUDOVA S ČÍSLEM POPISNÝM - DEMOLICE
- ▨ HRUBÉ TERÉNNÍ ÚPRAVY
- ▬ ENERGETICKÉ ROZVODY - ČEZ
- ▬ DOPRAVNÍ ZNAČENÍ
- ▬ SOUVISEJÍCÍ STAVBY
- ▬ LINIE HMATNÉ - NÁSTUPIŠTĚ
- ▬ DEMOLICE A DEMONTÁŽE
- —●—●—●— HRANICE KATASTRŮ
- – – – – – DOPRAVNÍ TRASY
- HRANICE OBVODU DRÁHY - POZEMEK SŽ
- HRANICE OBVODU DRÁHY - POZEMEK ČD
- -·-·-·-·- OCHRANNÉ PÁSMO VODNÍHO ZDROJE - VRT K 1
- -·-·-·-·- MĚSTSKÁ PAMÁTKOVÁ ZÓNA

LEGENDA STÁVAJÍCÍCH INŽENÝRSKÝCH SÍTÍ:

- VODOVOD
- KANALIZACE JEDNOTNÁ
- KANALIZACE DEŠŤOVÁ
- KANALIZACE SPLAŠKOVÁ
- KABELOVÉ VEDENÍ NN
- VENKOVNÍ VEDENÍ NN (NADZEMNÍ)
- KABELOVÉ VEDENÍ VN
- VENKOVNÍ VEDENÍ VN (NADZEMNÍ)
- VENKOVNÍ VEDENÍ VVN (NADZEMNÍ)
- NTL PLYNOVOD
- STL PLYNOVOD
- VTL PLYNOVOD
- SDĚLOVACÍ KABELOVÁ TRASA
- SDĚLOVACÍ VEDENÍ (NADZEMNÍ)
- RADIOVÉ SÍTĚ
- ZATRUBNĚNÝ TOK - POVODÍ LABE
- ROZVOD VZDUCHU
- TEPLOVOD
- HORKOVOD
- —z—z—z—z— ZABEZPEČOVACÍ KABELOVÁ TRASA

LEGENDA BAREVNÉHO ROZLIŠENÍ POVRCHŮ:

- ▬ PLOCHY ZELEŇ
- ▬ PLOCHY CHODNÍK
- ▬ PLOCHY ZPEVNĚNÉ
- ▬ PLOCHY NÁSTUPIŠTĚ
- ▬ PLOCHY CB, ŠTĚRK

LEGENDA SDĚLOVACÍHO PS 10-02-11:

- ——~—— SDĚLOVACÍ KABELOVÁ TRASA PROVIZORNÍ
- ——~—— SDĚLOVACÍ KABELOVÁ TRASA PROVIZORNÍ V KOLEKTORU
- ——~—— SDĚLOVACÍ KABELOVÁ TRASA NOVÁ
- ——— SDĚLOVACÍ KABELOVÁ TRASA V HLAVNÍ KABELOVÉ TRASE
- ——~—— SDĚLOVACÍ KABELOVÁ TRASA V KABELOVODU
- • 0.50 VYTYČOVACÍ BOD
- ZK,SK,NN -J900mm-5m POPIS KABELOVÉ TRASY

Jiná ověření:	Paré:
Orientační schéma:	Razítko oprávněné osoby: Podpis: Datum:

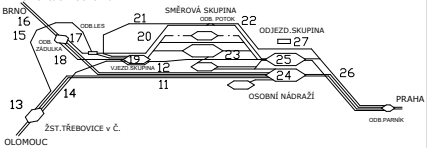

BRNO
16
15
ODB. ZÁDULKA
17
ODB.LES
18
19
VJEZD.SKUPINA
12
21
20
SMĚROVÁ SKUPINA
ODB. POTOK
22
23
ODJEZD.SKUPINA
27
25
24
11
26
OSOBNÍ NÁDRAŽÍ
PRAHA
ODB.PARNÍK
13
14
ŽST.TŘEBOVICE v Č.
OLOMOUC

Revize:	Datum:	Popis:	Kontroloval:
000	1.11.2023	Definitivní odevzdání dokumentace	Ing. Josef Naništa

Stavebník/Investor:	**Správa železnic, státní organizace**
Adresa:	**Dlážděná 1003/7, 110 00 Praha 1**
Zástupce investora:	**Stavební správa východ**
Adresa:	**Nerudova 773/1, 779 00 Olomouc**

SPRÁVA ŽELEZNIC

Zhotovitel díla:	**Společnost SUBO-SUPRA-SUEU pro DSP+PDPS "Modernizace železničního uzlu Česká Třebová"**
Adresa:	Kounicova 688/26, 611 36 Brno
Kontakt:	T: +420 972625804 E: sudop@sudop-brno.cz
Zhotovitel části/objektu:	**SUDOP BRNO, spol. s r.o.**
Adresa:	Kounicova 688/26, 611 36 Brno
Kontakt:	T: +420 972625804 E: sudop@sudop-brno.cz

SUDOP BRNO
SUDOP PRAHA
SUDOP EU
SUDOP BRNO

Hlavní projektant (HIP): **Ing. K. Chmela / Ing. M. Mráz** Specialista: **Ing. Josef Naništa**

Název stavby/akce:	**Modernizace železničního uzlu Česká Třebová**		Označení investora: **S621500577** Zakázka: **21072-01-0223**
Název části:	Místní kabelizace		Označení části: **D.1.2.1**
Název objektu/dílčí části:	**Žst. Č.Třebová, místní kabelizace**		Označení objektu/komplexu: **PS 10-02-11**
Název přílohy: Název dílčí části přílohy:	Situace JŽM, část 2 -		Číslo přílohy (typ/pořadí): **2. 202**
Odpovědný projektant: Ing. Josef Naništa	Zpracovatel přílohy: Ing. David Tribula	Měřítko: 1:1000 Formáty: 24x A4	Stupeň dokumentace: **PDPS**
Kraj: Pardubický	Katastrální území: viz. textová část	TUDU: viz. textová část	Smluvní datum zpracování: **11/2023**

Označení investora:	Stupeň dokumentace:	Část:	Objekt:	Podobjekt:	Příloha:	Revize:
S621500577	_PDPS	_D121X	_PS100211	_XX	_2_202	_000

[Prostor pro další informace]