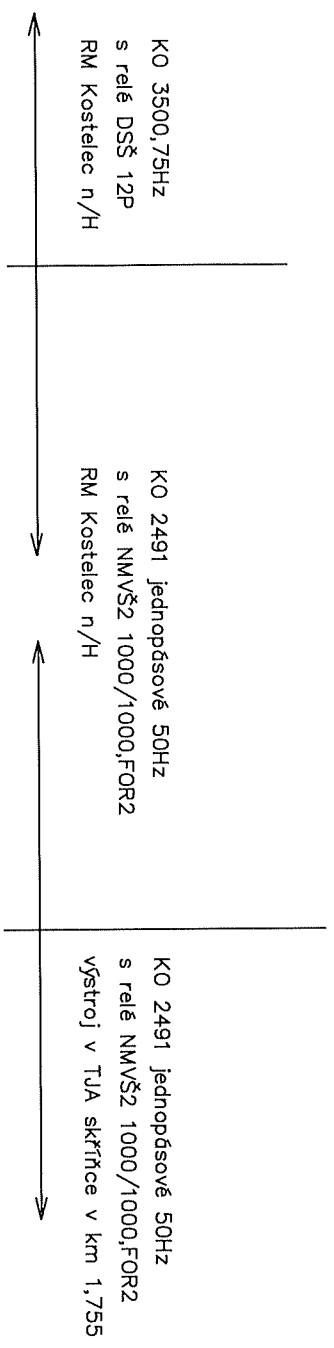
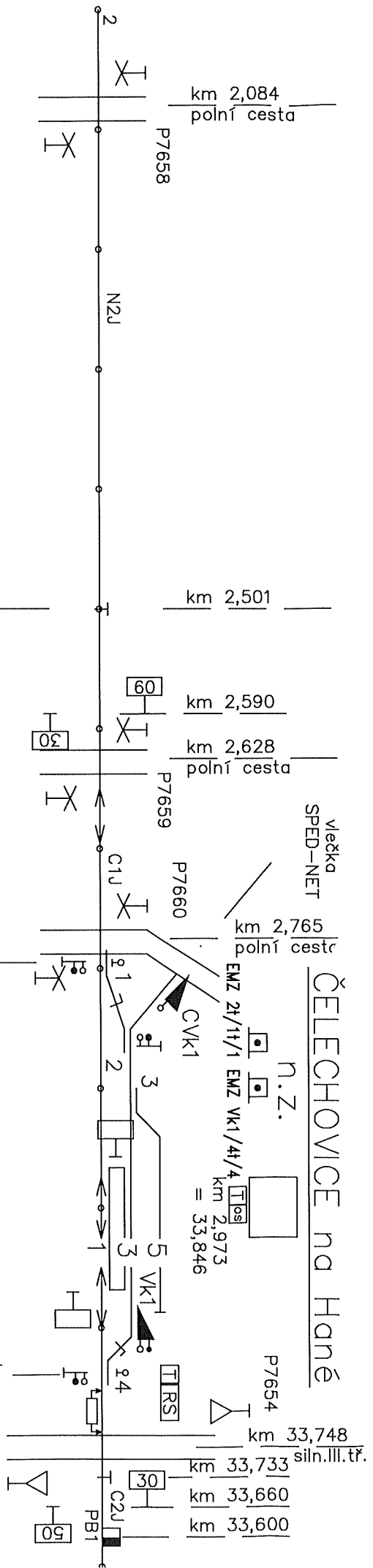


Zab. zařízení upraveno pro elektrické
vytápění vlakových souprav na trati
Kostelec na Hané – Olomouc hl.n.



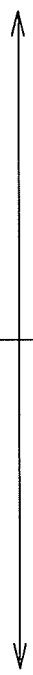
01/20

Trat'	KOSTELEEC na Hané – OLOMOUČ		
Trat'úsek/žst.	KOSTELEEC–ČELECHOVICE		
TUDU	221202	Trat'přán číslo	313A-1
FIDU		Výkres číslo	1a



KO 2491 jednopásové 50Hz
s relé NMVŠ2 1000/1000, FOR2
výstroj v TJA skříňce v km 1,755

KO 2491 jednopásové 50Hz
s relé NMVŠ2 1000/1000, FOR2
RM Čelechovice n/H



Pozn.: řadiče uzavření přejezdu
a výluky při posunu jsou
umístěny ve skříňce místního ovládání na výpr. budově
n.z. Čelechovice

PZS AŽD 71, 30/30, "U", r.2002
(412/595)
výstroj PZS v RM Čelechovice
indikace na monitoru JOP v žst. Senice n.H.
zjednodušená kontrola ve skříňce místního ovládání na výpr. budově
KO 2491 jednopásové 50Hz, NMVŠ2 1000/1000, FOR2, ASE4

poč. náprav ALCATEL
RM Čelechovice n/H

Výhrybky, výkolejky číslo		
$\frac{2t}{1t}$	$\frac{1}{1}$	$\frac{VK1}{4t}$
$\frac{4t}{1}$	CVK1	$\frac{4}{4}$
1		4
Základní poloha		

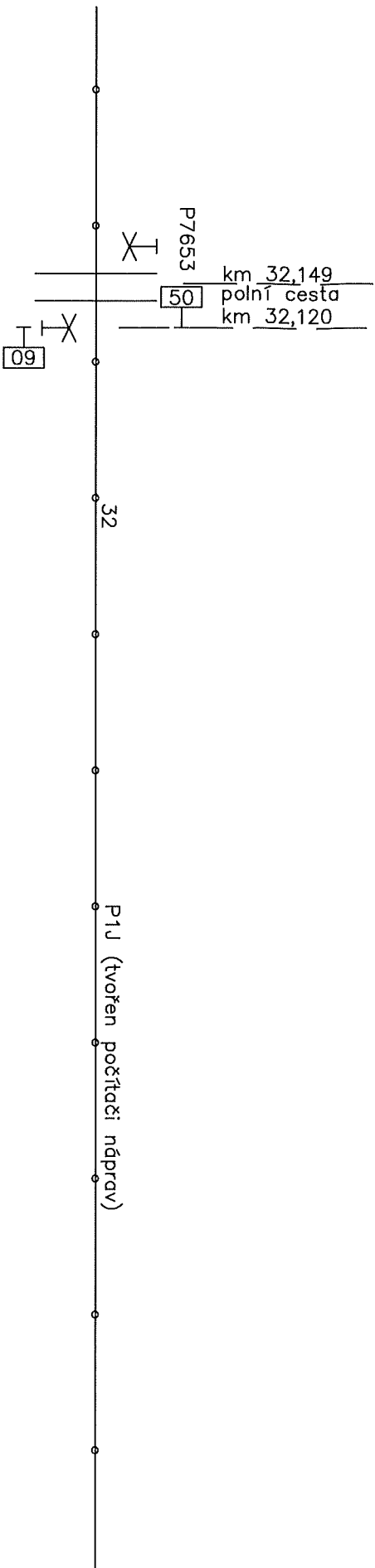
01/20	Trať		KOSTELEČ na Hané – OLOMOUC	
	Trať.úsek/žst.		z.n. ČELECHOVICE	
	TUDU		221125 Trať.plán číslo 313A-2	
	FIDU		Výkres číslo 1	

km 33,147



01/18

Trat	KOSTELEČ na Hané – OLOMOUČ		
Trat.úsek/žst.	zn.ČELECHOVICE na Hané–TŘEBČÍN		
TUDU	221124	Trat.plán číslo	313A-2
FIDU		Výkres číslo	2

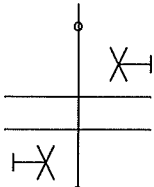
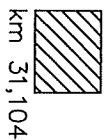


Trat'	KOSTELEČ na Hané – OLOMOUC		
Trat'.úsek /žst.	z.n.ČELECHOVICE na Hané–TŘEBČÍN		
TUDU	221124	Trat'.plán číslo	313A-2
FIDU		Výkres číslo	3

KAPLE Z.

P7652

km 31,149
polní cesta



31

P1J (tvořen počítací náprav)

km 30,010

km 30,004

polní cesta

60

P7651

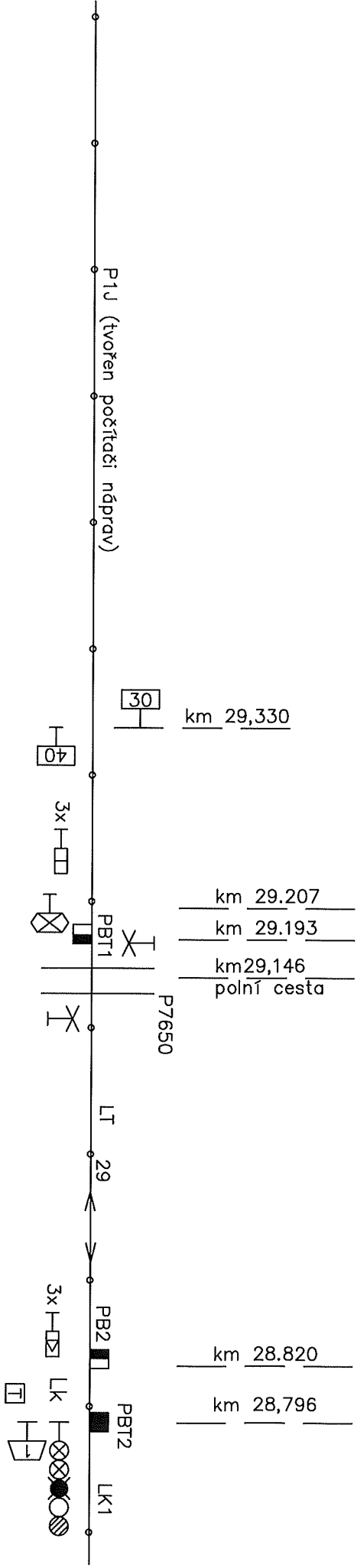
30

30

01/15

Trat'	KOSTELEČ na Haně – OLOMOUČ			
Trat'.úsek/žst.	z.n.ČELECHOVCE na Haně–TŘEBČÍN			
TUDU	221124	Trat'.plán číslo	313A-2	
FIDU		Výkres číslo	4	

poč. náprav ALCATEL
RM Čelechovice



01/23

Trat'	KOSTELEČ na Hané – OLMOUC		
Trat' úsek / žst.	z.n. ČELECHOVICE na Hané – TŘEBČÍN		
TUDU	221124	Trat' plán číslo	313A-2
FIDU		Výkres číslo	5