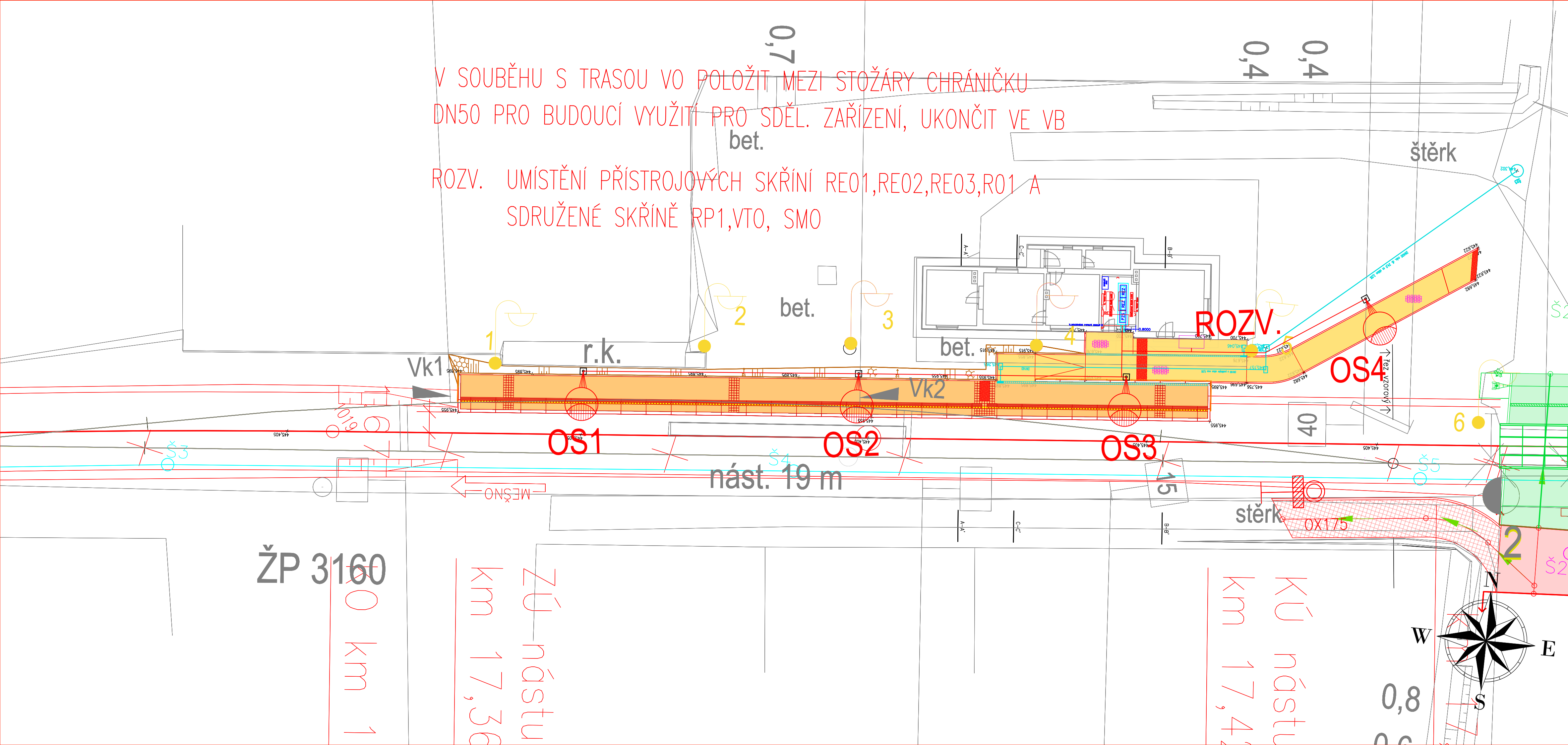





ROZV. UMÍSTĚNÍ PŘÍSTROJOVÝCH SKŘÍNÍ RE01,RE02,RE03,R01 A
SDRUŽENÉ SKŘÍNĚ RP1,VTO, SMO



Orientační schéma:						Razítko oprávněné osoby:							
Podpis:						Datum:							
Revize:		Datum:		Popis:				Kontroloval:					
000		30.11.2023		Aktualizace dokumentace v rámci dotčených pozemků				Ing. Emil Špaček					
Stavebník/Investor:				Správa železnic, státní organizace								SPRÁVA ŽELEZNIC	
Adresa:				Dlážděná 1003/7, 110 00 Praha 1									
Zástupce investora:				Oblastní ředitelství Plzeň									
Adresa:				Sušická 1168/23, Plzeň 326 00									
Zhotovitel stavby:				SAGASTA s.r.o.								SAGASTA	
Adresa:				Novodvorská 1010/14, 142 00, Praha 4 - Lhotka									
Kontakt:				T: +420 261 344 100 E: info@sagasta.cz									
Zhotovitel objektu:				SAGASTA s.r.o.								SAGASTA	
Adresa:				Novodvorská 1010/14, 142 00, Praha 4 - Lhotka									
Kontakt:				T: +420 261 344 100 E: info@sagasta.cz									
Hlavní projektant (HIP):				Specialista:		Odpovědný projektant:		Zpracoval:					
Ing. Emil Špaček				Ing. Tomáš Burda		Ing. Emil Špaček		Ing. Tomáš Burda					
Název stavby/akce:				Výstavba PZS km 17,454 (P1243) trati Rokycany - Nezvěstice				Označení (S-kód): S632000125					
								Označení zhotovitele: 120096					
Název části:				Stavební výkresy				Označení části: D					
Název objektu:				Rozvody NN a osvětlení VO				Označení objektu/komplexu: SO 401					
Název přílohy:				Situační VO				Číslo přílohy: 2					
Název dílčí části přílohy:								Paré:					
Kraj:				Katastrální území:		TUDU:							
Plzeňský				Lipnice u Spáléného Poříčí [684139]									
Stupeň dokumentace:		Datum zpracování:		Formáty:		Měřitko:							
DUSP		05/2021		4xA4		1:200							
S-kód:		Stupeň dokumentace:		Část:		Objekt:		Podobjekt:		Příloha:			
		-		-		-		-		-			
[Prostor pro další informace]													