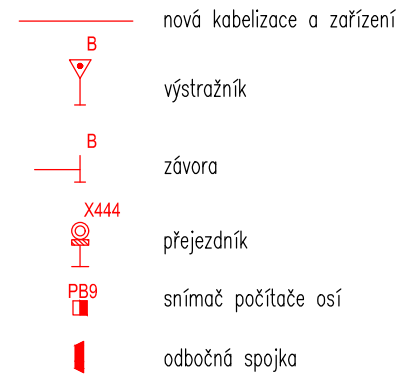


LEGENDA:

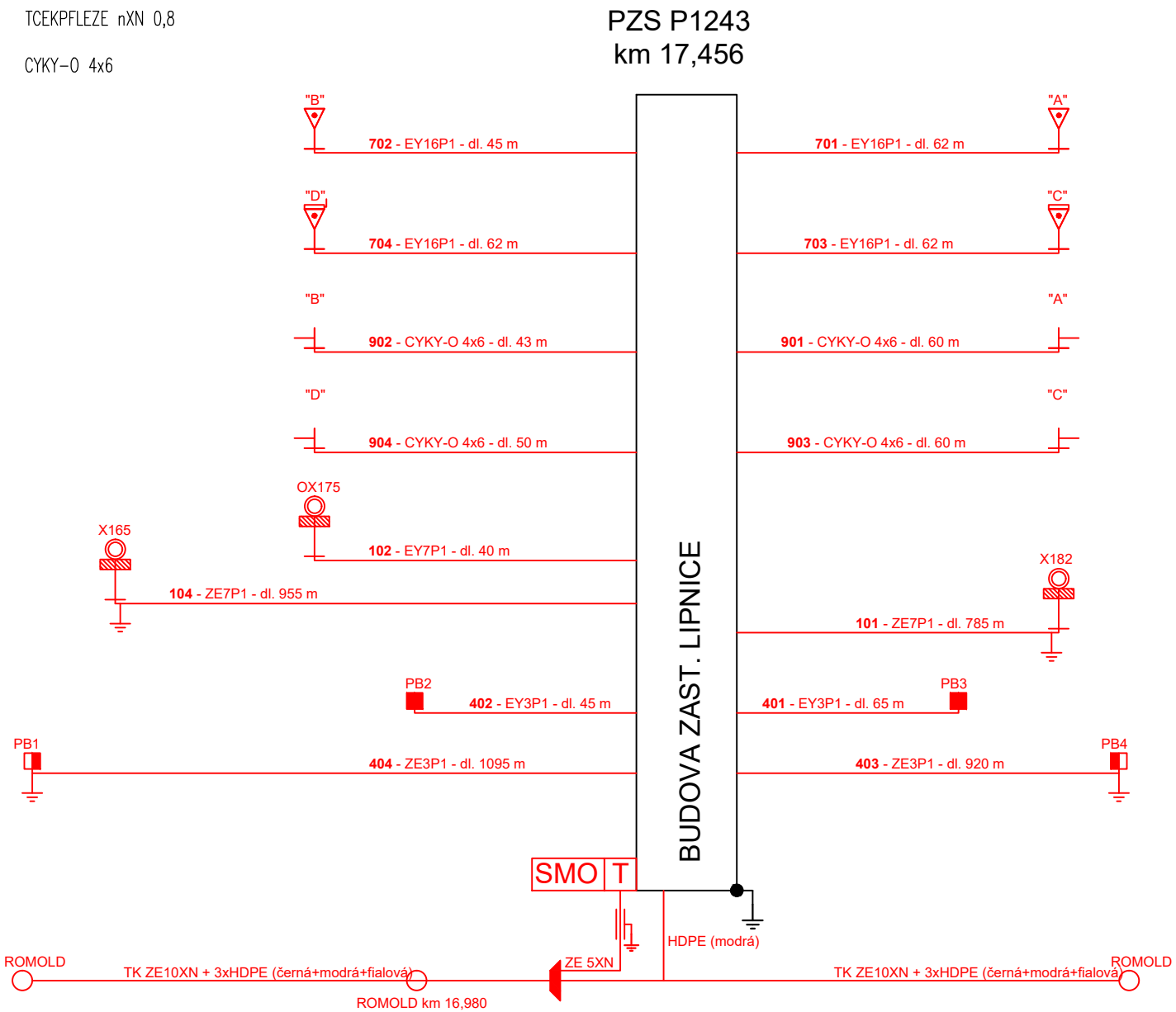





TYPY POUŽITÝCH KABELŮ:

TCEKPFLEY nP 1,0

TCEKPFLEZE nXN 0,8

CYKY-0 4x6



Orientační schéma:						Razítko oprávněné osoby:							
Podpis:										Datum:			
Revize:		Datum:		Popis:						Kontroloval:			
000		30.11.2023		Aktualizace dokumentace v rámci dotčených pozemků						Ing. Emil Špaček			
Stavebník/Investor:		Správa železnic, státní organizace											
Adresa:		Dlážděná 1003/7, 110 00 Praha 1											
Zástupce investora:		Oblastní ředitelství Plzeň											
Adresa:		Sušická 1168/23, Plzeň 326 00											
													
Zhotovitel stavby:		SAGASTA s.r.o.											
Adresa:		Novodvorská 1010/14, 142 00, Praha 4 - Lhotka											
Kontakt:		T: +420 261 344 100 E: info@sagasta.cz											
													
Zhotovitel objektu:		SAGASTA s.r.o.											
Adresa:		Novodvorská 1010/14, 142 00, Praha 4 - Lhotka											
Kontakt:		T: +420 261 344 100 E: info@sagasta.cz											
													
Hlavní projektant (HIP):		Specialista:				Odpovědný projektant:				Zpracovatel:			
Ing. Emil Špaček		Ing. Tomáš Burda				Ing. Emil Špaček				Ing. Tomáš Burda			
Název stavby/akce:		Výstavba PZS km 17,454 (P1243) trati Rokycany - Nezvěstice								Označení (S-kód):			
										S632000125			
Název části:		Úprava PZS přejezdu v km 17,454								Označení zhotovitele:			
										120096			
Název objektu:		Kabelové schéma								Označení části: D			
Název přílohy:		Úprava PZS přejezdu v km 17,454								Označení objektu/komplexu:			
Název dílčí části přílohy:		Katastrální území:								PS 501			
Kraj:		Lipnice u Spáleného Poříčí [684139]				TUDU:				Číslo přílohy: 7			
Plzeňský										Paré:			
Stupeň dokumentace:		Datum zpracování:		Formáty:		Měřítko:							
DUSP		05/2021		A4		-							
S-kód: Stupeň dokumentace: Část: Objekt: Podobjekt: Příloha: Revize:													
[Prostor pro další informace]													