






Revize:	Datum:	Popis:	Kontroloval:
000	30.11.2023	Aktualizace dokumentace v rámci dotčených pozemků	Ing. Emil Špaček

Stavebník/Investor:	Správa železnic, státní organizace	 SPRÁVA ŽELEZNIC
Adresa:	Dlážděná 1003/7, 110 00 Praha 1	
Zástupce investora:	Oblastní ředitelství Plzeň	
Adresa:	Sušická 1168/23, Plzeň 326 00	

Zhotovitel stavby:	SAGASTA s.r.o.			 SAGASTA
Adresa: Kontakt:	Novodvorská 1010/14, 142 00, Praha 4 - Lhotka T: +420 261 344 100 E: info@sagasta.cz			
Zhotovitel objektu:	SAGASTA s.r.o.			 SAGASTA
Adresa: Kontakt:	Novodvorská 1010/14, 142 00, Praha 4 - Lhotka T: +420 261 344 100 E: info@sagasta.cz			
Hlavní projektant (HIP):	Specialista:	Odpovědný projektant:	Zpracovatel:	
Ing. Emil Špaček	Ing. Petr Burda	Ing. Emil Špaček	Ing. Petr Burda	

Název stavby/akce:	Výstavba PZS km 17,454 (P1243) trati Rokycany - Nezvěstice			Označení (S-kód): S632000125
				Označení zhotovitele: 120096
Název části:	Stavební výkresy			Označení části: D
Název objektu:	Lipnice, nástupiště			Označení objektu/komplexu: SO 201
Název přílohy:	Vzorový příčný řez			Číslo přílohy: 4
Název dílčí části přílohy:				Paré:
Kraj:	Katastrální území:	TUDU:		
Plzeňský	Lipnice u Spáleného Poříčí [684139]			
Stupeň dokumentace:	Datum zpracování:	Formáty:	Měřítko:	
DUSP	08/2021	3xA4	1:100	

S-kód:	Stupeň dokumentace:	Část:	Objekt:	Podobjekt:	Příloha:	Revize:
	-	-	-	-	-	-

[Prostor pro další informace]