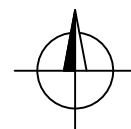
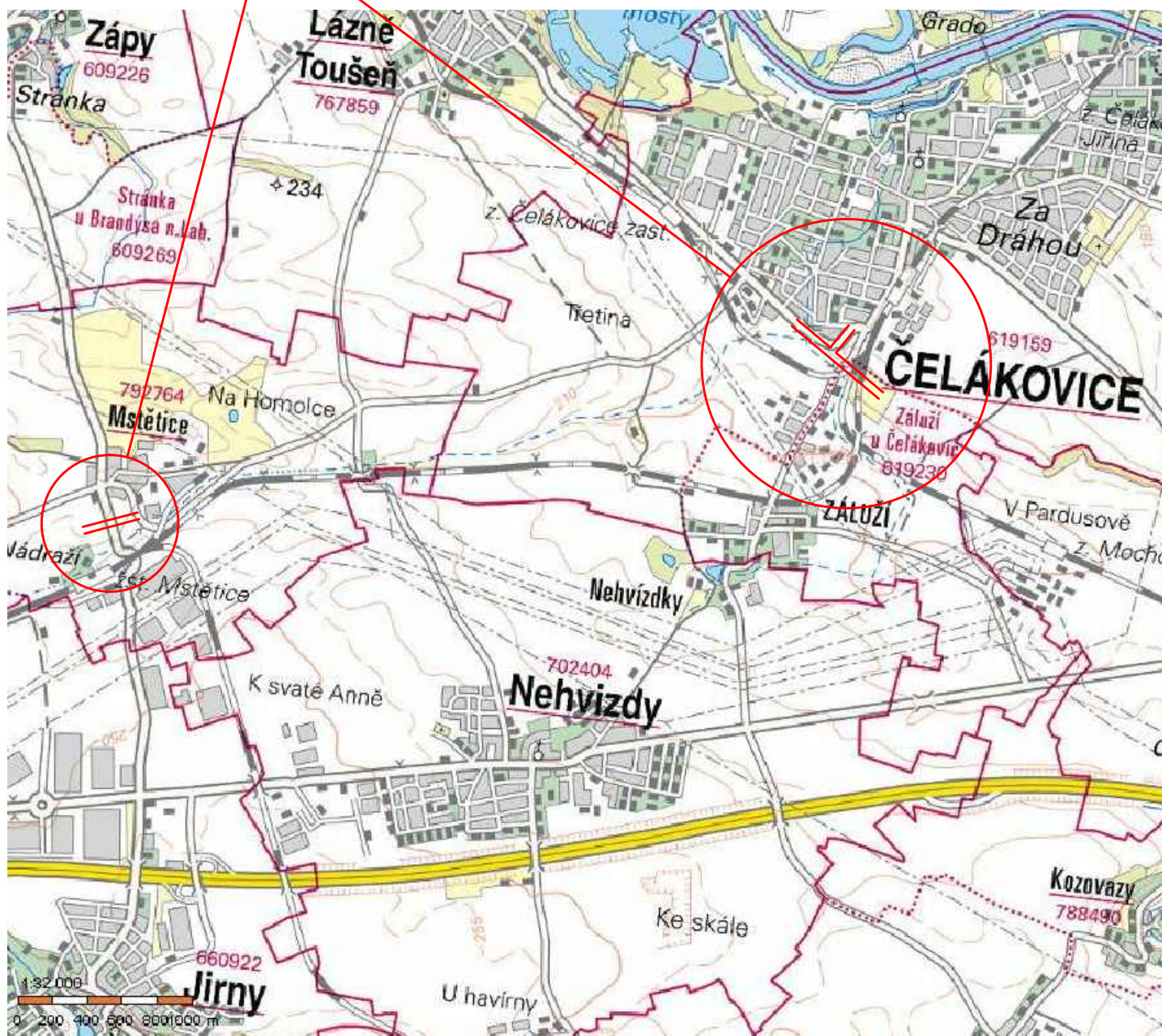

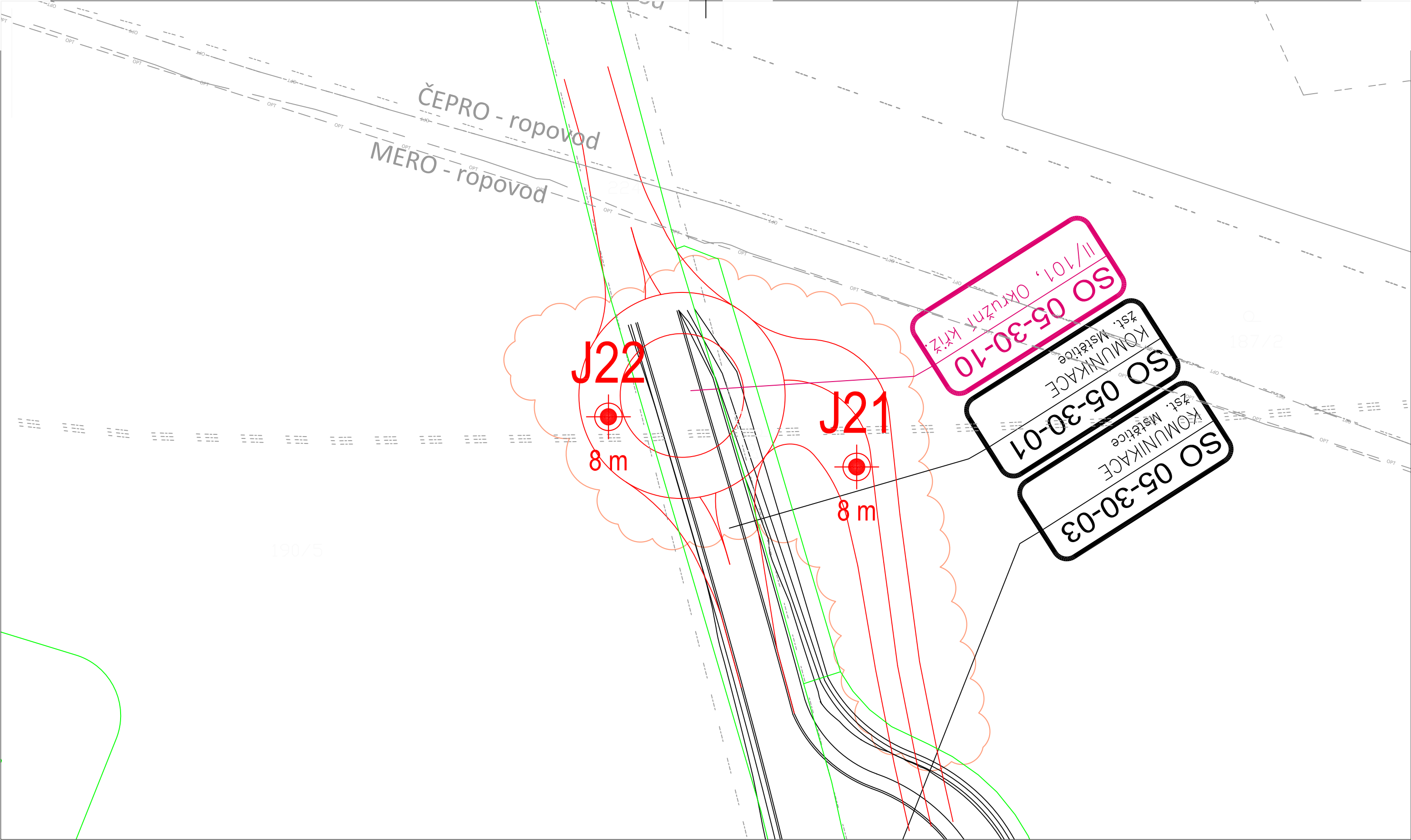


ZÁJMOVÉ ÚZEMÍ



	Název úkolu : Optimalizace traťového úseku Čelákovice – Mstětice – IGP		
	Schválil :	Zpracoval :	Číslo úkolu :
	Mgr. T. Přovský	M. Mikšíček	0123–334–500
Přehledná situace			Číslo přílohy :
			1.1
			Paré :



J1

Jádrový vrt

194,17

Nadmořská výška sondy

DP1

Dynamická penetrace

199,10

Nadmořská výška sondy

KS1

Kopaná sonda

192,85

Nadmořská výška sondy

ST1

Stávající studna

6,71

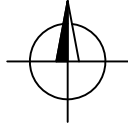
Hladina podzemní vody pod povrchem terénu

J1

Archivní sonda

215,1

Nadmořská výška sondy



	Název úkolu : Optimalizace traťového úseku Čelákovice – Mstětice – IGP			
	Schválil :	Zpracoval :	Číslo úkolu :	Měřítko :
	Mgr. T. Přovský	Mgr. T. Přovský	0123–334–500	1:5000
Podrobná situace sond			Číslo přílohy :	Paré :
			1.2.2	