



EVROPSKÁ UNIE
Evropské strukturální a investiční fondy
Operační program Doprava

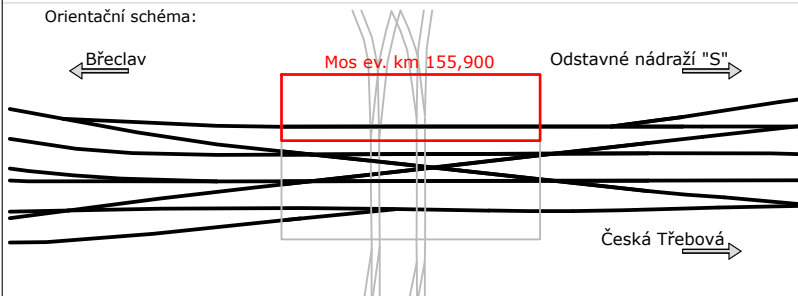
Ministerstvo dopravy
Státní fond dopravní
infrastruktury



Jiná ověření:

Paré:

Orientační schéma:






Razítko oprávněné osoby:

Podpis:

Datum:

Revize:	Datum:	Popis:	Kontroloval:
000	30.11.2023	Finální odevzdání dokumentace	Ing. Bohumil Brechta

Stavebník/Investor:	Správa železnic, státní organizace	 SPRÁVA ŽELEZNIC
Adresa:	Dlážděná 1003/7, 110 00 Praha 1	
Zástupce investora:	Stavební správa východ	
Adresa:	Nerudova 1, 779 00 Olomouc	

Zhotovitel díla:	EXprojekt s.r.o.	
Adresa:	Heršpická 758/13, 619 00 Brno	
Kontakt:	T: +420 533 312 000 E: info@exprojekt.cz	
Zhotovitel objektu:	EXprojekt s.r.o.	
Adresa:	Heršpická 758/13, 619 00 Brno	
Kontakt:	T: +420 533 312 000 E: info@exprojekt.cz	
Hlavní projektant (HIP):	Ing. David Rose Ing. Radek Šíp	Specialista: Ing. Bohumil Brechta

Název stavby/akce:	„Rekonstrukce mostu v km 155,900 trati Břeclav - Brno“	Označení investora: S622000245
		Zakázka: 2022-072
Název části:	Dokladová část pro správní řízení	Označení části: E.5
Název objektu/dílní části:	Geodetický podklad zpracovaný podle jiných právních předpisů	Označení objektu/komplexu: -
Název přílohy:	Seznam souřadnic a výšek bodů vytyčovací sítě	Číslo přílohy (typ/pořadí): 3. 201
Název dílní části přílohy:		
Odpovědný projektant: Ing. Stanislav Sabo	Zpracovatel přílohy: Ing. Monika Bugarová	Měřítko: - Formáty: 2 x A4
Kraj: Jihomoravský	Katastrální území: Město Brno [610003]	TUDU: 2001 JC
		Stupeň dokumentace: DUSL+PDPS
		Smluvní datum zpracování: 30.11.2023

Kódové označení přílohy:

S622000245_DUSL_E5XX_XXXXXXX_XX_3_201_000

"Rekonstrukce mostu v km 155,900 trati Břeclav - Brno"								
Seznam souřadnic a výšek bodů vytyčovací sítě								
Souřadnicový systém S-JTSK , Výškový systém Bpv								
Číslo bodu	Y	X	Výška	TÚ	Staničení	Tř.Př.	Popis bodu	V rámci stavby bude bod
200100001653	598120.485	1161532.958	206.181	2001	km143.071	1	měřický hřeb v betonovém panelu dílec kabelovodu	zachován
200100001655	598028.835	1161338.169	206.496	2001	km143.280	1	vtule v základu podpěry TV č.93B	zachován
200100001656	597945.033	1161300.160	206.582	2001	km143.368	1	vtule v základu podpěry TV č.97B	zachován
200100001657	597820.805	1161265.899	206.912	2001	km143.497	1	měřický hřeb vedle výtahu	zachován
200100006005	597797.471	1161289.545	206.866	2001	km143.500	1	měřický hřeb v základu podpěry č.98B	zachován
200100006006	597731.708	1161189.902	206.971	2001	km143.595	1	měřický hřeb v římse viaduktu	zachován
200100006007	597711.978	1161158.758	206.887	2001	km143.632	1	měřický hřeb v římse viaduktu	zachován
200100006008	597735.580	1161144.170	207.059	2001	km143.632	1	roxor v chodníku viaduktu	rušen
200200002573	597645.629	1161038.964	206.916	2002	km156.040	1	šroub v římse opěrné zdi: mezi 3. a 4. sloupkem zábradlí, výška z r.2007	zachován
200200002574	597480.801	1160961.982	206.753	2002	km156.230	1	šroub v římse opěrné zdi: přeurený původní bod	zachován