












-  hranice trvalého záboru - nový obvod dráhy
-  hranice trvalého záboru
-  stávající stav
-  stávající hranice katastrální mapy
-  hranice katastrálního území
-  Osa koleje
-  Lokalizace archeologického průzkumu
-  plošný odkryv, detektorový průzkum
-  Trvalé odnětí ZPF
-  Dočasná odnětí ZPF

	<b>Společnou financovaní Evropskou unií</b>						<b>Ministerstvo dopravy Státní fond dopravní infrastruktury</b> 										
<b>Jiná ověření:</b>									<b>Paré:</b>								
<b>Orientační schéma:</b>									<b>Razisko oprávnění osoby:</b>								
<b>Revize:</b>			<b>Datum:</b>			<b>Popsl:</b>			<b>Kontroloval:</b>				<b>Datum:</b>				
000			02/2024			Dokumentace POPS			Ing. Jiří Malina								
<b>Stavebník / Investor:</b>									<b>Správa železnic, státní organizace</b>								
<b>Adresa:</b>									<b>Dlážděná 1003/7, 110 00 Praha 1</b>								
<b>Zástupce Investora:</b>									<b>Stavební správa východ</b>								
<b>Adresa:</b>									<b>Nerudova 773/1, 779 00 Olomouc</b>								
									<b>SPRÁVA ŽELEZNICE</b>								
<b>Zhotovitel dila:</b>									<b>Společnost Nej – Kol HOSIADA CONSULT Group a.s. Legionářská 1085/B, 779 00 Olomouc, T: +420 585 570 444 E: m.noravica@moravia.cz</b>								
<b>Kontakt:</b>																	
<b>Zhotovitel částí objektů:</b>									<b>MORAVIA CONSULT Olomouc a.s.</b>								
<b>Adresa:</b>									<b>Legionářská 1085/B, 779 00 Olomouc,</b>								
<b>Kontakt:</b>									<b>T: +420 585 570 444 E: moravia@mrovia.cz</b>								
<b>Hlavní projektant (HIP):</b>									<b>Ing. Jiri Malina</b>								
									<b>Specialista: Ing. Jiri Malina</b>								
<b>Název stavby/ákce:</b>			<b>Modernizace tratí Brno-Přerov, 4. stavba Nezamyslice - Kojetín</b>						<b>Označení investora: S6Z1500589</b>								
<b>Názve části:</b>			<b>Situální výkresy</b>						<b>Označení časti: C.4</b>								
<b>Názve objektu/díló části:</b>			<b>Archeologický průzkum</b>						<b>Označení objektu/komplexu: -</b>								
<b>Názve přílohy:</b>			<b>Zábory ZPF</b>						<b>Číslo přílohy (typ/podpis): <b>4. 001</b></b>								
<b>Názve dílí části přílohy:</b>			<b>-</b>						<b>Štueph dokumentace: PDPS</b>								
<b>Odpovědný projektant:</b>			<b>Zpracovatel přílohy: Lenka Hadrlíová</b>						<b>Měřítiko: 1 : 1 000</b>								
<b>Kroj:</b>			<b>Katastrální území: dle plánu</b>						<b>TUDU: 2101 Brno-h.l.n.-&gt; Přerov</b>								
<b>Olomoucký kraj:</b>									<b>Smírnutí datum zpracování: 02/2024</b>								
<b>Grafičky/výtvarník:</b>			<b>Projektantství: Petr</b>						<b>Obzor: [X] [ ] [X] [ ] [X] [ ] [X] [ ] [X] [ ] [X] [ ] [X]</b>								
<b>Pracovní název:</b>			<b>Práce:</b>						<b>Vlastní: [X] [ ] [X] [ ] [X] [ ] [X] [ ] [X] [ ] [X] [ ] [X]</b>								
<b>Úroveň projektu:</b>			<b>Funkce:</b>						<b>[X] [ ] [X] [ ] [X] [ ] [X] [ ] [X] [ ] [X] [ ] [X]</b>								