

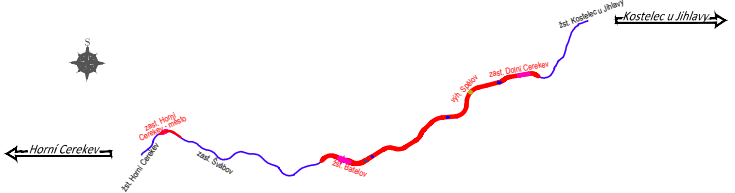
EVROPSKÁ UNIE
Evropské strukturální a investiční fondy
Operační program Doprava

Ministerstvo dopravy
Státní fond dopravní
infrastruktury



Razítko oprávněné osoby:



Orientační schéma:



Podpis: Datum:

| | | | |
|---------|------------|----------------------|-----------------------|
| Revize: | Datum: | Popis: | Kontroloval: |
| 000 | 15.11.2022 | Čistopis dokumentace | Ing. Stanislav Rýznar |
| | | | |
| | | | |

| | | |
|---------------------|---|--|
| Stavebník/Investor: | Správa železnic, státní organizace | |
| Adresa: | Dlážděná 1003/7, 110 00 Praha 1 | |
| Zástupce investora: | Stavební správa západ | |
| Adresa: | Sokolovská 1995/278, 190 00 Praha 9 | |

| | | | | |
|--|---|---|---------------------------------------|--|
| Zhotovitel stavby: | SAGASTA s.r.o. | | |  |
| Adresa: | Novodvorská 1010/14, 142 00, Praha 4 - Lhotka | | | |
| Kontakt: | T: +420 261 344 100 E: info@sagasta.cz | | | |
| Zhotovitel objektu: | SAGASTA s.r.o. | | |  |
| Adresa: | Novodvorská 1010/14, 142 00, Praha 4 - Lhotka | | | |
| Kontakt: | T: +420 261 344 100 E: info@sagasta.cz | | | |
| Hlavní projektant (HIP): Ing. Emil Špaček | Specialista: Ing. Stanislav Rýznar | Odpovědný projektant: Ing. Emil Špaček | Zpracovatel: Ing. Barbara Szawulak | |

| | | | | |
|----------------------------|--|-------------------------------|--------------------|---|
| Název stavby/akce: | Rekonstrukce ŽST Batelov včetně DOZ výhybny Spělov | | | Označení (S-kód): S 631600134 |
| Název části: | Ostatní zpevněné plochy a prostranství | | | Označení zhotovitele: 120 151 |
| Název objektu: | Přístupové chodníky k nástupišti v zast. Horní Cerekev město | | | Označení části: D.2.1.8.3 |
| Název přílohy: | PŮDORYS | | | Označení objektu/komplexu: SO 12-52-01 |
| Název dílčí části přílohy: | | | | Číslo přílohy: 2 002 |
| Kraj: | Katastrální území: | TUDU: | | Paré: |
| Vysočina | Batelov, Bezděčín na Moravě, Dolní Cerekev, Cejle, Horní Cerekev, Kostelec u Jihlavy, Spělov, Švábov | 1801 24 1801 26 1801 28 | 1801 M1 1801 N1 | |
| Stupeň dokumentace: | Datum zpracování: | Formáty: | Měřítko: | |
| DUSP+PDPS | 07/2022 | 3xA4 | 1:100 | |

S-kód: Stupeň dokumentace: Část: Objekt: Podoba: Příloha: Revize:

S 6 3 1 6 0 0 1 3 4 - P D P S - D 2 1 8 3 - S O I 2 S 2 0 1 - X I X - 2 - 0 0 2 - P 0 0

DOKUMENTACI LZE UŽÍVAT POUZE VE SMYSLU PŘÍSLUŠNÉ SMLOUVY O DÍLO. VÝKRES, ČI JEHO ČÁST, MŮŽE BÝT KOPÍROVÁN NEBO JINÝM ZPŮSOBEM ROZŠÍŘOVÁN POUZE PO PŘEDCHOZÍM SOUHLASU SAGASTA, s.r.o.