

## ← VÝHYBNÁ SKÁLY

PRAHA-ČAKOVICE ➡

**Paré:**


Orientační schéma:



Razítko oprávněné osoby:

Podpi

Datum:

Revize:	Datum:	Popis:	Kontroloval:
000	02/2024	Definitivní odevzdání dokumentace	Ing. Martin Raibr

Stavebník / investor:	Správa železnic, státní organizace	 <b>SPRÁVA ŽELEZNIC</b>
Adresa:	Dlážděná 1003/7, 110 00 Praha 1	
Zástupce investora:	Stavební správa západ	
Adresa:	Ke Štvanici 656/3, 186000 Praha 8	

<b>Zhotovitel díla:</b> <b>Adresa:</b> <b>Kontakt:</b>	<b>SUDOP PRAHA a.s.</b> Olšanská 1a, 130 00 Praha 3 T: +420 267 094 111 E: praha@sudop.cz	
<b>Zhotovitel části / objektu:</b> <b>Adresa:</b> <b>Kontakt:</b>	<b>SUDOP PRAHA a.s.</b> Olšanská 1a, 130 00 Praha 3 T: +420 267 094 111 E: praha@sudop.cz	
<b>Hlavní projektant (HIP):</b>	Ing. Martin Raibr	<b>Specialista:</b> Ing. Martin Raibr

Název stavby / akce:	ETCS Milovice - Praha hl.n. (mimo)			Označení (S-kód):	S632000047
				Zakázka:	23-086-208
Název části:	Katastrální situační výkres			Označení části:	C.2
Název objektu:	-			Číslo objektu / komplexu:	-
Název přílohy:	-			Číslo přílohy:	2 . 003
Název dílčí části přílohy:	-				
Odpovědný projektant:	Zpracovatel přílohy:	Měřítko:	1 : 500	Stupeň dokumentace:	DUSP
Ing. Martin Raibr	Blanka Buldřová	Formáty:	4xA4		
Kraj:	Katastrální území:	TUDU:		Smluvní datum zpracování:	29.02.2024
Hl. m. Praha, Středočeský	viz. TZ	viz.TZ			





S-kód:	Stupeň dokumentace:	Část:	Objekt:	Podobjekt:	Příloha:	Revize:
S 6 3 2 0 0 0 0 4 7	D U S P	C 2	# # # # # # # #	# # # # # # # #	2	0 0 0 3 0 0 0 0

DOKUMENT LZE UŽÍVAT POUZE VE SMYSLU PŘÍSLUŠNÉHO SMLOUVY O DÍLO. ŽÁDNÁ JEHO ČÁST NEMŮŽE BÝT DLE ZÁKONA Č.121/2000 SB. KOPIROVÁNA NEBO JINÝM ZPŮSOBEM ROZŠÍŘOVÁNA BEZ SOUHLASU ÚŘADU PRAHA A.S.

## Seznam PS a SO

PS 02-04-11 Milovice - Praha hl.n. (mimo), doplnění a rozšíření GSM-R  
PS 02-04-12 Milovice - Praha hl.n. (mimo), optimalizace a uvedení do provozu GSM-R

*Legenda:*

	<i>stávající stav</i>
	<i>katastr nemovitostí</i>
	<i>hranice drážního pozemku</i>
	<i>obvod stavby</i>
	<i>zařízení staveniště</i>