KATASTRY	Český Těšín																				
PARCELNÍ ČÍSLA																					
DRUH POVRCHU	park		komunikace, asfalt		park		kolejiště		zpevněná plocha, asfalt												
VZDÁLENOSTI ŠACHET	24.70		16.60		20.70																
OZNAČENÍ ŠACHET	V		S1		S2				OLK												

KATASTRY	Český Těšín																				
PARCELNÍ ČÍSLA																					
DRUH POVRCHU	asfalt																				
VZDÁLENOSTI ŠACHET	29.00																				
OZNAČENÍ ŠACHET	S4																				S10

KATASTRY	Český Těšín																				
PARCELNÍ ČÍSLA																					
DRUH POVRCHU	zpevněná plocha, asfalt																				
VZDÁLENOSTI ŠACHET	7.40		22.10																		
OZNAČENÍ ŠACHET	S4		S11																		S12

KATASTRY	Český Těšín																				
PARCELNÍ ČÍSLA																					
DRUH POVRCHU																					
VZDÁLENOSTI ŠACHET	6.00																				
OZNAČENÍ ŠACHET	OLK		UV2																		

(n) TABULKA VYSVĚTLIVEK
(1) DN250–PVC KG SN10–7.40
(2) DN200–PVC KG SN8–22.10

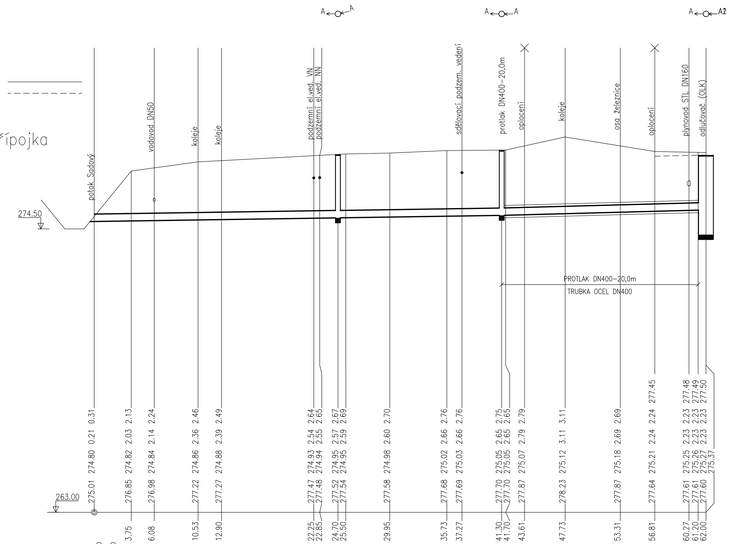

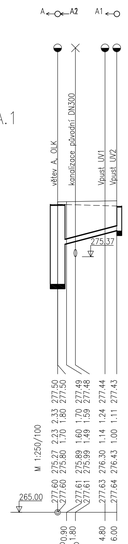

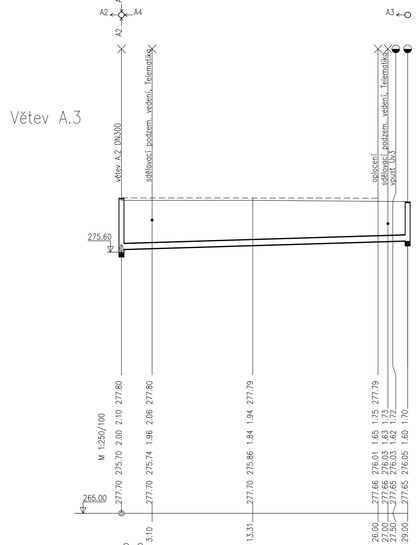

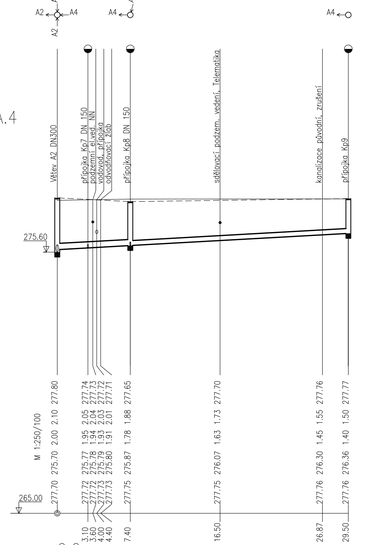

Jiná ověření:	Paré:
Orientační schéma:	Razítko oprávněné osoby:
	Podpis: Datum:

Revize:	Datum:	Popis:	Kontroloval:

Stavebník/Investor:	**Správa železnic, státní organizace**
Adresa:	**Dlážděná 1003/7, 110 00 Praha 1**
Zástupce investora:	**Stavební správa východ**
Adresa:	**Nerudova 1, 779 00 Olomouc**

SPRÁVA ŽELEZNIC

Zhotovitel díla:	**JM YARD service s.r.o.**
Adresa:	Suderova 2024/8, Ostrava- Mariánské Hory, 709 00
Kontakt:	*T: +420 553 401 331* *E: markova@jmyardservice.cz*
Zhotovitel části/objektu:	**Projekt HTL,s.r.o.**
Adresa:	*Pohraniční 27, 703 00 Ostrava-Vítkovice*
Kontakt:	*T: +420 553 034 235* *E: htl@projekthtl.cz*
Hlavní projektant (HIP):	**Ing. Jana Marková**
Specialista:	**Ing. Zdeněk Kubánek**

YARD service s.r.o.

PROJEKT HTL, S.R.O.

Název stavby/akce:	**Výstavba mechanizačního střediska Český Těšín II. Úprava stávajících zpevněných ploch a oplocení areálu MES CT**	Označení investora:	**S-2004/2022**
		Zakázka:	**22005**
Název části:	*D.2. STAVEBNÍ ČÁST*	Označení části:	**D.2.1.6.**
Název objektu/dílčí části:	**SO 10 Odvodnění a kanalizace**	Označení objektu/komplexu:	**SO10**
Název přílohy:	*Podélný profil A, A.1, A.3, A.4*	*Číslo přílohy (typ/pořad):*	**2. 103**
Název dílčí části přílohy:	-		
Odpovědný projektant: Ing. Josef Rechtík	Zpracovatel přílohy: Ing. Josef Rechtík	Měřítko: 1:250 Formáty: 5 x A4	Stupeň dokumentace: **DSP+PDPS**
Kraj: Moravskoslezský	Katastrální území: Český Těšín (598933)	TUDU: 2501J1	Smluvní datum zpracování: **13.1.2023**

Číslo zakázky: S 2 0 0 4 2 2 / 2 0 2 2 Číslo: 1 0 3 Vlastnost: Plány: 2 0 2 / 6 Typ: 1 0 2 0 2 / 6 Jazyk: 1 0 2 / 2 / 2 /