odbočka Obora

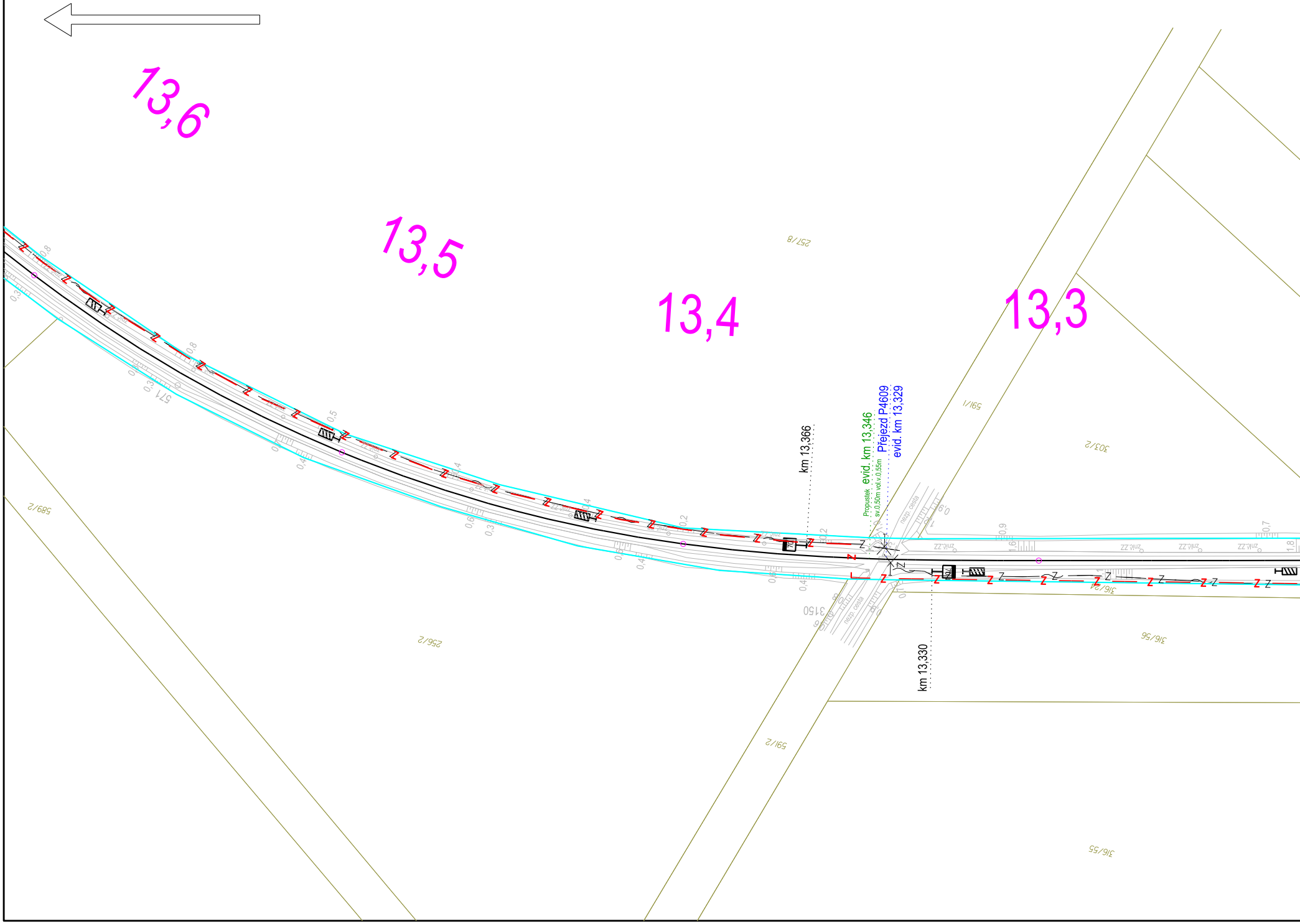
13,6
13,5
13,4
13,3
km 13,366
Propustek
evid. km 13,346
sv.0,50m vol.v.0,55m
Přejezd P4609
evid. km 13,329
km 13,330
nezp. cesta
nezp. cesta
3150
571
257/8
591/1
303/2
589/2
256/2
316/56
591/2
316/55
znič.ZZ
70

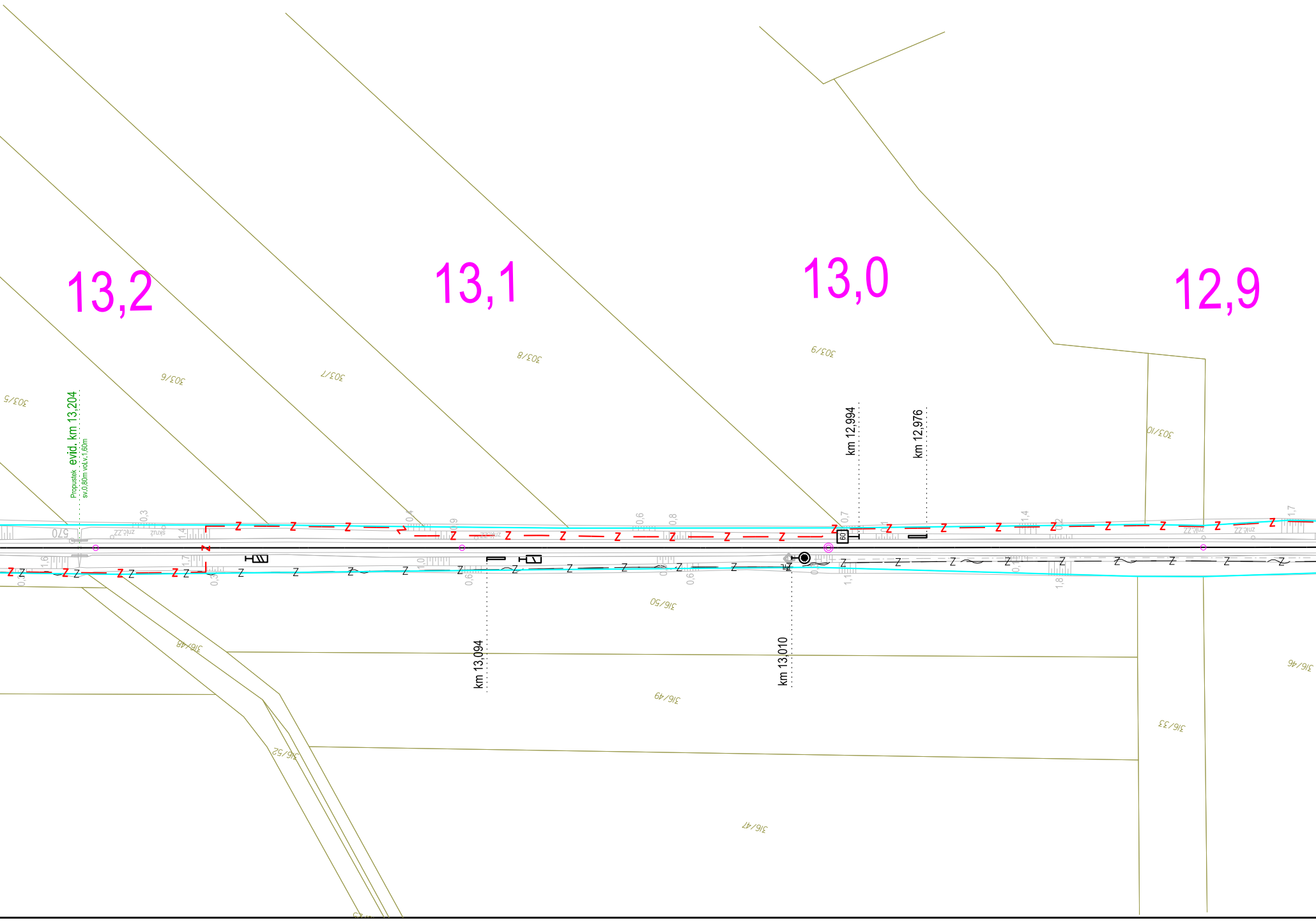
13,2
13,1
13,0
12,9
303/5
303/6
303/7
303/8
303/9
303/10
Propustek evid. km 13,204
sv.0,80m vol.v.1,60m
570
km 12,994
km 12,976
km 13,094
km 13,010
60
316/50
316/48
316/49
316/52
316/47
316/33
316/46
Z

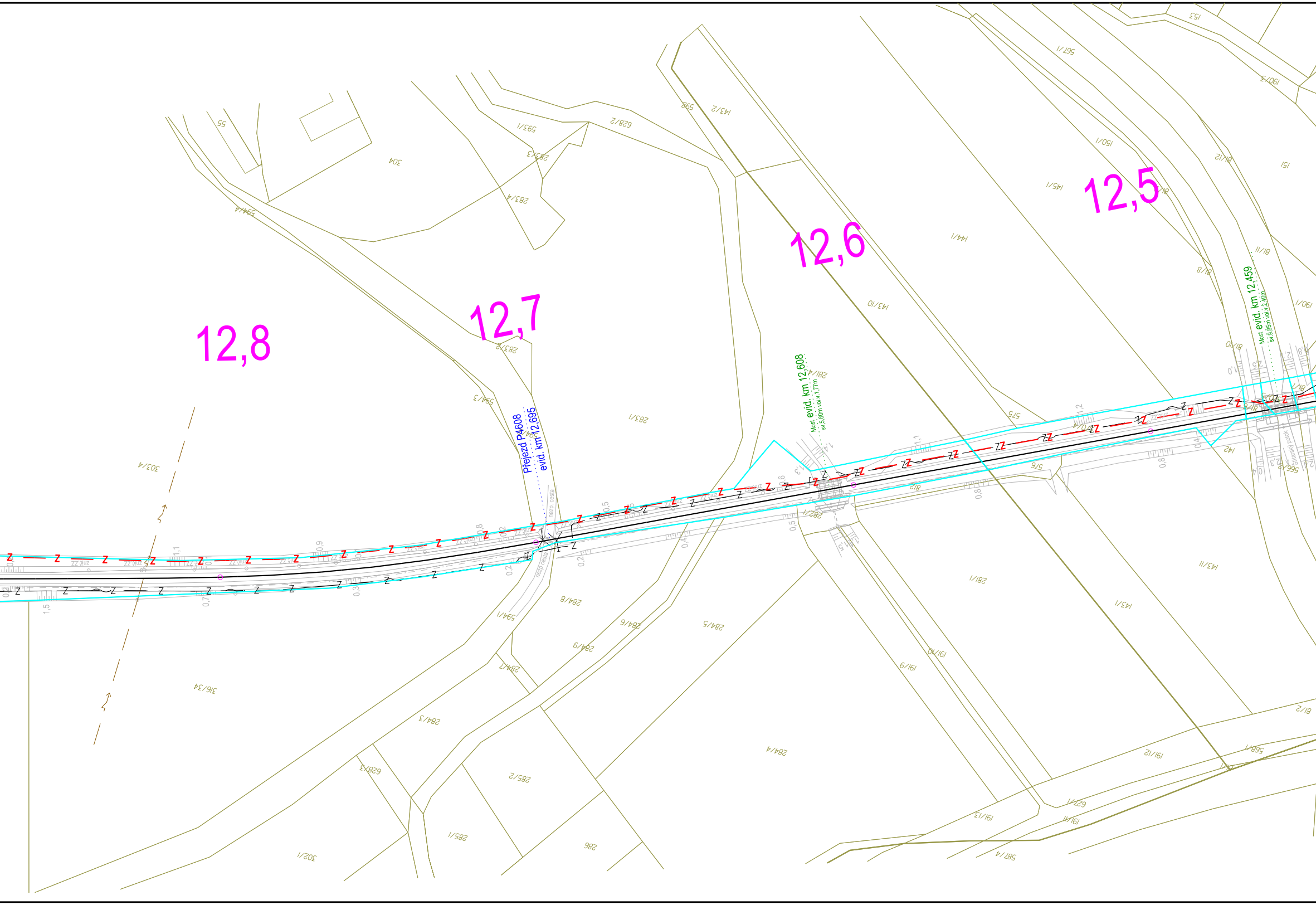
12,8
12,7
12,6
12,5
Přejezd P4608
evid. km 12,695
Most evid. km 12,608
sv.5,80m vol.v.1,77m
Most evid. km 12,459
sv.9,85m vol.v.2,40m
nezp. cesta
nezp. cesta
Svitavský potok
304
593/1
628/2
598
143/2
567/1
153
190/3
150/1
81/12
151
145/1
144/1
143/10
81/8
81/11
81/10
190/1
283/3
283/4
594/4
283/2
594/3
283/1
281/4
303/4
575
576
578
282/1
142
566/3
143/11
281/1
143/1
284/8
594/1
284/6
284/5
284/9
284/7
191/10
191/6
316/34
284/3
284/4
628/3
285/2
285/1
286
302/1
191/13
627/3
191/11
191/12
569/1
587/4
81/2

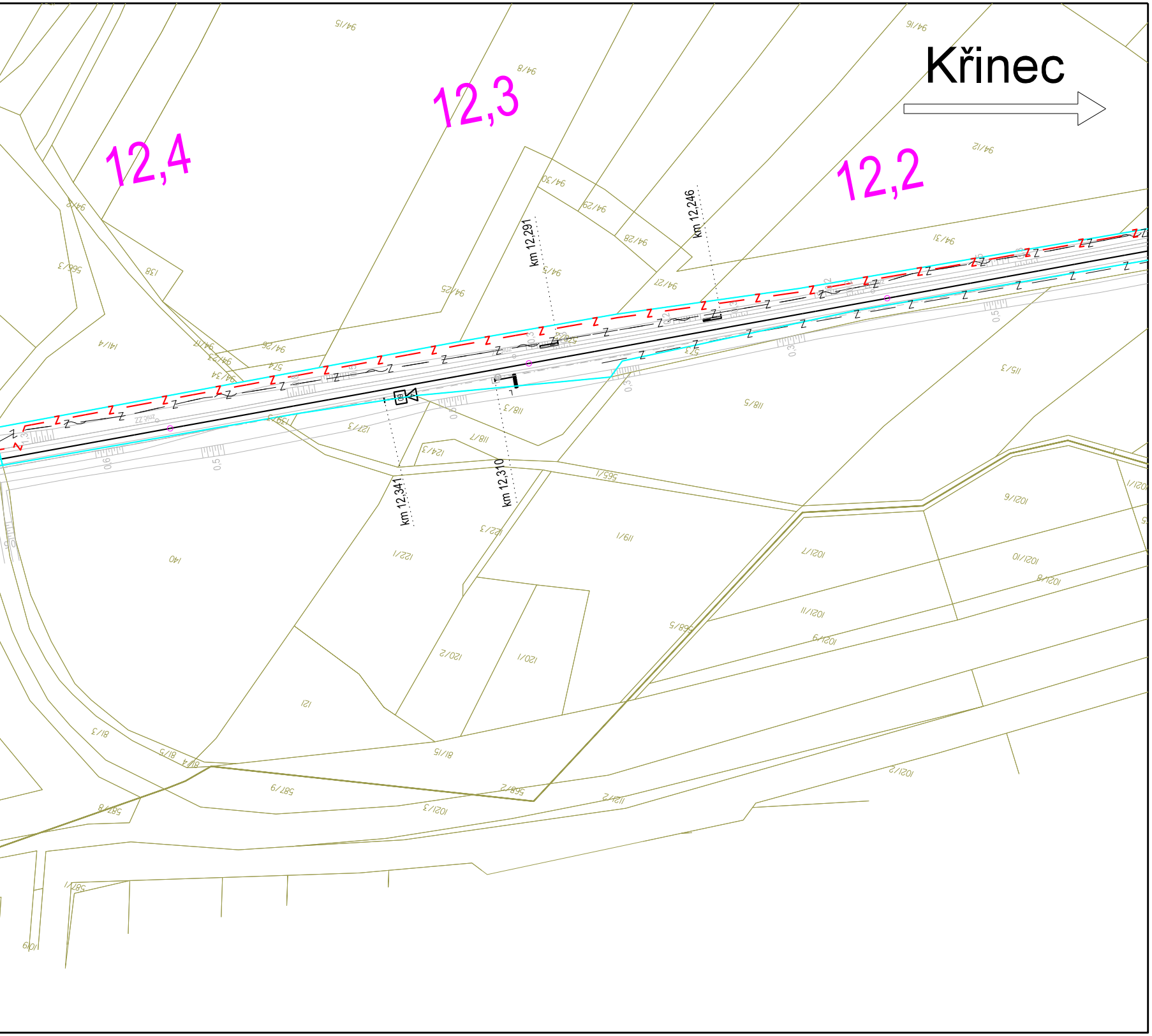
Křinec
12,4
12,3
12,2
km 12,291
km 12,246
km 12,341
km 12,310
94/15
94/8
94/16
94/12
94/30
94/29
94/28
94/31
94/27
94/25
94/5
566/3
138
141/4
94/26
94/34
574
127/3
118/3
118/5
115/3
118/7
124/3
565/1
1021/6
1021/7
1021/10
1021/8
1021/11
1021/9
122/3
122/1
119/1
140
568/5
120/2
120/1
121
81/3
81/5
81/4
81/15
587/9
568/2
1121/2
1021/3
1021/2
585/8
582/1

katastrální mapa
zaměření
hranice drážního pozemku
nové prvky, nová kabelizace PS 01-01-31
nové prvky, nová kabelizace SO 01-86-01
uzemnění RD
rušené prvky
stávající prvky
popisy PS, SO
popisy mostů, propustků
popisy přejezdů

Stávající sítě:

CETIN
CETIN - nadzemní sítě
ČEZ - nadzemní NN
ČEZ - nadzemní VN
ČEZ - podzemní NN
Obec Dymokury - kanalizace
Obec Dymokury - vodovod
Obec Dymokury - osvětlení
VaK Nymburk - vodovod
ČD Telematika - DK
ČD - RSM - kanalizace
ČD - RSM - vododvod
SŽ - SEE
SŽ - SSZT
SŽ - kabelizace WL4
SŽ - SPS - kanalizace
SŽ - SPS - vodovod
SŽ - pohozový kabel

Legenda:

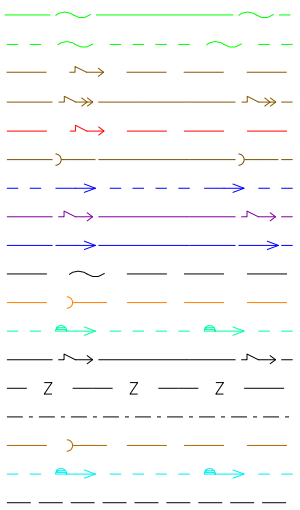

Ministerstvo dopravy
Státní fond dopravní infrastruktury

Razítko oprávněné osoby:

Podpis: Datum:

Revize:	Datum:	Popis:	Kontroloval:
000	8/2021	Definitivní odevzdání dokumentace	Ing. Miroslav Švorčík

Stavebník/Investor: **Správa železnic, státní organizace**
Adresa: Dlážděná 1003/7, 110 00 Praha 1

Zástupce investora: Stavební správa východ
Adresa: Nerudova 1, 779 00 Olomouc

SPRÁVA ŽELEZNIC

Zhotovitel stavby: **Signal Projekt s.r.o.**
Adresa: Vídeňská 55, 639 00 Brno
Kontakt: T: +420 543 233 962
E: projekce@signalprojekt.cz

signal PROJEKT

Zhotovitel objektu: **Signal Projekt s.r.o.**
Adresa: Vídeňská 55, 639 00 Brno
Kontakt: T: +420 543 233 962
E: projekce@signalprojekt.cz

signal PROJEKT

Hlavní projektant (HIP):	Specialista:	Odpovědný projektant:	Zpracovatel:
Ing. Přemysl Boguaj	Ing. Miroslav Švorčík	Ing. Přemysl Boguaj	Ing. Přemysl Boguaj

Název stavby/akce: **Rekonstrukce a doplnění závor na přejezdu v km 3,412 (P4582) trati Chlumec nad Cidlinou - Křinec**

Označení (S-kód): S622000203
Zakázka č.: 21-015-20-311

Název části: Situační výkresy
Označení části: C.3

Název objektu:
Označení objektu/komplexu:

Název přílohy: Koordinační situační výkres
Název dílčí části přílohy: km 13,600 - km 12,200 (TUDU 1421 06)

Číslo přílohy: **005**

Paré:

Kraj:	Katastrální území:	TUDU:
Středočeský	Dymokury [634247]	1421 06

Stupeň dokumentace:	Datum zpracování:	Formáty:	Měřítko:
DUSP+PDPS	8/2021	9xA4	1:1000

S-kód:	Stupeň dokumentace:	Část:	Objekt:	Podobjekt:	Příloha:	Revize:
S 6 2 2 0 0 0 2 0 3	– P D P S	– C 3 X X X	– X X X X X X X X	– X X	– 0 0 5 X X	– 0 0 0