

Paré:


Orientační schéma:



Razítko oprávněné osoby:

Podpis

Datum:

Revize:	Datum:	Popis:	Kontroloval:
001	09.01.2022	Definitivní odevzdání dokumentace	Ing. Jiří Šipr

Stavebník / Investor:	Správa železnic, státní organizace	
Adresa:	Dlážděná 1003/7, 110 00 Praha	
Zástupce investora:	Stavební správa východ	
Adresa:	Nerudova 773/1, 779 00 Olomouc	

Zhotovitel díla:	SUDOP Praha a.s.			
Adresa:	Olšanská 1a, 130 00 Praha 3			
Kontakt:	T: +420 267 094 111 E: praha@sudop.cz			
Zhotovitel částí / objektu:	SUDOP Praha a.s.			
Adresa:	Olšanská 1a, 130 00 Praha 3			
Kontakt:	T: +420 267 094 111 E: praha@sudop.cz			
Hlavní projektant (HIP):	Ing. Martin Rajbr	Specialista:	Ing. Jiří Šipr	

Název stavby / akce:	Výstavba PZS (P4374) v km 25,603 trati Lipová Lázně - Javorník ve Slezsku		Označení (S-kód):	S622000392
			Zakázka:	20-011.208
Název části:	Závazná stanoviska, stanoviska, rozhodnutí, vyjádření dotčených orgánů		Označení části:	E.1.1
Název objektu:	-		Číslo objektu / komplexu:	-
Název přílohy:	-		Číslo přílohy:	-
Název dílčí části přílohy:	-			-
Odpovědný projektant:	Zpracovatel přílohy:	Měřítko:	Stupeň dokumentace:	
Ing. Hana Puczková <i>Puczková</i>	Ing. Hana Puczková <i>Puczková</i>	Formáty: XX A4	DUSP	
Kraj:	Katastrální území:	TUDU:	Smluvní datum zpracování:	
Olomoucký	dle TZ	dle TZ	09.01.2022	
S-kód:	Stupeň dokumentace:	Část:	Objekt:	Podoblet:
S 6 2 2 0 0 0 3 9 2	- D U S P	- E 1 1 X X	- X X X X X X X X X X	- X X - X - X X X - 0 0 1

Výstavba PZS (P4374) v km 17,357 trati Lipová Lázně – Javorník ve Slezsku

Instituce	Číslo jednací:	Stanovisko, vyjádření	Ze dne	Konec platnosti:
Závazná stanoviska, stanoviska, rozhodnutí, vyjádření dotčených orgánů				
Drážní úřad, územní odbor Olomouc, Nerudova 1, 779 00 Olomouc	DUCR-33777/21/Sj	rozhodnutí o změně zabezp. přejezdu	15.06.2021	-
PČR, KŘ policie Olomouckého kraje, DI Jeseník, Moravská 780/4, 790 14 Jeseník	KRPM-32526-1/ČJ-2021-141106	stanovisko ke změně zabezp. přejezdu	20.04.2021	-
MO, OOÚZ a SOD, sekce nakládání s majetkem, Svatoplukova 2687/84, 662 10 Brno	122822/2021-1150-OÚZ-BR	závazné stanovisko	20.12.2021	20.12.2023
KHS Olomouckého kraje, Nemocniční 1852/53, 787 01 Šumperk	KHSOC/57737/2021/SU/HOK	závazné stanovisko	24.11.2021	-
HZS Olomouckého kraje, ÚO Jeseník, U Bělidla 1258/1, 790 01 Jeseník	HSOL- 6352-2/2021	závazné stanovisko	15.11.2021	-
Správa silnic Olomouckého kraje, p.o., SÚ Šumperk, Ztracená 684, 788 13 Vikýřovice	SSOK-ŠU 27963/2021	vyjádření	05.12.2021	-
KÚ Olomouckého kraje, Jeremenkova 40a, 779 00 Olomouc	KUOK 120160/2021	koordinované závazné stanovisko	30.11.2021	-
Městský úřad Jeseník, Masarykovo nám. 167/1, 790 01 Jeseník	MJ/00902/2022	koordinované závazné stanovisko	05.01.2022	-
Městský úřad Jeseník, odbor životního prostředí, Masarykovo nám. 167/1, 790 01 Jeseník	MJ/05007/2022	závazné stanovisko dle §17 zák.č. 254/2001 Sb.	25.01.2021	25.01.2023
Povodí Odry, s.p., Varenská 3101/49, 701 26 Ostrava	POD/21594/2021/923/2/813.08	stanovisko správce povodí	22.11.2021	22.11.2023
Městský úřad Javorník, odbor výstavby a ŽP, Náměstí Svobody 134, 790 70 Javorník	V MEJV/5781/2021/Ad	vyjádření	20.12.2021	-
Obec Bernartice, 790 57 Bernartice č.60	bez č.j.	vyjádření	13.01.2022	-

DRÁŽNÍ ÚŘAD, NERUDOVA 1, 779 00 OLOMOUC

sekce infrastruktury, územní odbor Olomouc

Sp. zn.: MO-SDO0308/21/Sj

V Olomouci dne 15. června 2021

Č. j.: DUCR-33777/21/Sj

Telefon: +420 972 741 315 (linka 217)

Oprávněná úřední osoba: Skopalová Jitka JUDr.

E-mail: skopalova@ducr.cz

ROZHODNUTÍ

Drážní úřad jako drážní správní úřad podle § 54 odst. 1 zákona č. 266/1994 Sb., o dráhách, ve znění pozdějších předpisů (dále jen „zákon“),

rozhodl

ve věci stávajícího křížení **P4374** v km 25,603 trati Lipová Lázně – Javorník ve Slezsku na pozemku p.č. 3245 a 3246 – ostatní plocha - dráha, křížícího silnici III. třídy č. III/45499 na pozemku p.č. 3191/1 - ostatní plocha – silnice, vše v k.ú. Bernartice u Javorníka podle § 6 odst. 2 zákona na základě provedeného řízení

o změně rozsahu a způsobu zabezpečení křížení železniční dráhy s pozemní komunikací v úrovni kolejí takto:

1. Křížení bude označeno dopravní značkou A32a - Výstražný kříž pro železniční přejezd jednokolejný.
2. Křížení bude zabezpečeno dle ČSN 73 6380 Železniční přejezdy a přechody a ČSN 34 2650 ed.2 Železniční zabezpečovací zařízení – Přejezdová zabezpečovací zařízení přejezdovým zařízením světelným se třemi výstražníky, umístěnými na třech stožárech výstražníků, s doplněním o celé závory.
3. Stožáry výstražníků a výstražníky budou umístěny takto:
Stožár výstražníku „A“ s jedním výstražníkem bude umístěn vpravo silnice č. III/45499 na pozemku p.č. 3191/1 ve směru jízdy od státní hranice ČR/Polsko k přejezdu.
Výstražník bude nasměrován na příjezd po silnici č. III/45499 k přejezdu.
Stožár výstražníku „B“ s jedním výstražníkem bude umístěn vpravo silnice č. III/45499 na pozemku p.č. 3191/1 ve směru jízdy z obce Bernartice k přejezdu.
Výstražník bude nasměrován na příjezd po silnici č. III/45499 k přejezdu.
Stožár výstražníku „C“ s jedním výstražníkem bude umístěn vlevo silnice č. III/45499 na pozemku p.č. 3191/1 ve směru jízdy od státní hranice ČR/Polsko k přejezdu.
Celé závory budou umístěny na stožárech výstražníku A a B.

Účastníci řízení: (§ 27 odst. 1 zákona č. 500/2004 Sb., správní řád, ve znění pozdějších předpisů, dále jen „správní řád“): žadatel Správa železnic, státní organizace, Dlážděná 1003/7, Praha, IČ 70994234, zastoupený SUDOP PRAHA a.s., Olšanská 2643/1a, Praha, IČ 25793349, dále zastoupený IXPROJEKTA s.r.o., Heršpická 813/5, 639 00 Brno, IČ:03977471

Odůvodnění

Žádost o vydání rozhodnutí o změně rozsahu a způsobu zabezpečení křížení železniční dráhy s pozemní komunikací v úrovni kolejí podal žadatel Správa železnic, státní organizace, Dlážděná 1003/7, Praha, IČ 70994234, zastoupený SUDOP PRAHA a.s., Olšanská 2643/1a, Praha, IČ 25793349, dále zastoupený IXPROJEKTA s.r.o., Heršpická 813/5, 639 00 Brno, IČ:03977471, dne 26. května 2021. Dnem podání žádosti bylo podle § 44 odst. 1 správního řádu zahájeno správní řízení. Drážní úřad dne 7.6.2021 dopisem č.j. oznámil DUCR-31545/21/Sj všem známým účastníkům řízení a dotčeným orgánům zahájení řízení o změně rozsahu a způsobu zabezpečení křížení železniční dráhy s pozemní komunikací v úrovni kolejí, které je Drážním úřadem vedeno podle § 6 odst. 2 zákona. Současně usnesením č.j. DUCR-31582/21/Sj téhož dne stanovil lhůtu pro návrhy účastníka řízení. Výzva podle § 36 odst. 3 správního řádu nebyla učiněna, protože žadatel je jediným účastníkem řízení a jeho návrhu se v celém rozsahu vyhovuje.

K žádosti o vydání tohoto rozhodnutí žadatel Drážnímu úřadu předložil:
Evidenční list přejezdu, popis a situace navrženého řešení včetně zakresu vyznačovací úhlů výstražníků, vyjádření Krajského ředitelství policie Olomouckého kraje č.j. KRPM-32526-1/ČJ-2021-141106 z 20.4.2021.

Traťová rychlost v daném úseku trati je 40 km/h, dopravní moment 7790.

O změně rozsahu a způsobu zabezpečení křížení železniční dráhy s pozemní komunikací v úrovni kolejí bylo rozhodnuto v souladu s § 6 odst. 2 zákona a § 4 vyhlášky č. 177/1995 Sb., kterou se vydává stavební a technický řád drah, ve znění pozdějších předpisů.

Označení přejezdu bylo stanoveno v souladu s § 6 odst. 1 zákona a § 77 odst. 1 písm. d) zákona č. 361/2000 Sb. o provozu na pozemních komunikacích a o změnách některých zákonů (zákon o silničním provozu), ve znění pozdějších předpisů.

Navrženým řešením dojde ke zvýšení bezpečnosti provozu dráhy a drážní dopravy, a přispěje i ke zvýšení bezpečnosti provozu na pozemní komunikaci. Na základě předložených dokladů, vyjádření účastníků řízení a dotčených orgánů Drážní úřad rozhodl o změně rozsahu a způsobu zabezpečení přejezdu tak, jak je uvedeno ve výroku tohoto rozhodnutí.

Poučení o odvolání

Proti tomuto rozhodnutí může účastník řízení podat odvolání, podle § 81 odst. 1 správního řádu, ve lhůtě 15 dnů ode dne jeho oznámení k Ministerstvu dopravy České republiky, podáním učiněným u Drážního úřadu, sekce infrastruktury, územní odbor Olomouc, Nerudova 1, 779 00 Olomouc. Odvolání jen proti odůvodnění rozhodnutí je podle § 82 odst. 1 správního řádu **nepřípustné**. Odvolání se podává s potřebným počtem vyhotovení tak, aby jeden stejnopis zůstal správnímu orgánu, a aby každý účastník dostal jeden stejnopis. Nepodá-li účastník potřebný počet stejnopisů, vyhotoví je Drážní úřad na náklady účastníka.

Ing. Jarmila Wagnerová
ředitelka územního odboru Olomouc

Žadatel uhradil správní poplatek za vydání rozhodnutí o rozsahu a způsobu zabezpečení železničního přejezdu stanovený podle sazebníku správních poplatků zákona č. 634/2004 Sb., o správních poplatcích, ve znění pozdějších předpisů, položky 58 písm. i).

Upozornění: Toto rozhodnutí nenahrazuje stavební povolení podle zákona č. 183/2006 Sb., o územním plánování a stavebním řádu, ve znění pozdějších předpisů.

Rozdělovník:

Účastníci řízení:

žadatel Správa železnic, státní organizace, Dlážděná 1003/7, Praha, IČ 70994234, zastoupený SUDOP PRAHA a.s., Olšanská 2643/1a, Praha, IČ 25793349, dále zastoupený IXPROJEKTA s.r.o., Heršpická 813/5, 639 00 Brno, IČ:03977471

Dotčené orgány:

1. Policie ČR, Krajské ředitelství Olomouckého kraje, územní odbor Jeseník, Dopravní inspektorát Jeseník, Moravská 780/4, 790 14 Jeseník

2.. Městský úřad Jeseník, Masarykovo nám. 1/167, Jeseník – silniční správní úřad

Na vědomí:

Správa železnic, státní organizace, adresa pro doručování:

Stavební správa východ

Oblastní ředitelství Olomouc



Pomáhat a chránit

KRAJSKÉ ŘEDITELSTVÍ POLICIE OLOMOUCKÉHO KRAJE

Územní odbor Jeseník
Dopravní inspektorát Jeseník

Č. j. KRPM-32526-1/ČJ-2021-141106

Jeseník 20. dubna 2021

Počet stran: 2

Přílohy: 1/4IXPROJEKTA s.r.o.
Heršpická 813/5
639 00 Brno-Štýřice**Žádost o stanovisko k "Výstavbě PZS (P4374) v km 25,603 trati Lipová-lázně - Javorník ve Slezsku" - stanovisko Policie České republiky**

K č. j. vyřizuje: Ing. Adéla Juříčková

Policie České republiky, Krajské ředitelství policie Olomouckého kraje, dopravní inspektorát územního odboru Jeseník (dále jen "policie"), vykonávající státní správu ve věcech bezpečnosti a plynulosti provozu na pozemních komunikacích, obdržela dne 19.3.2021 Vaši písemnou žádost o vyjádření ke změně zabezpečení železničního přejezdu P4374.

Na přejezdu se navrhuje zřídit nové světelné přejezdové zabezpečovací zařízení typu PZS 3ZBI, tzn. světelně řízené s pozitivní signalizací a doplňkovou výstrahou pomocí závorových břevna. Závorová břevna budou překrývat komunikaci v celé šířce. Na přejezdu budou zřízeny dva výstražníky vždy vpravo ve směru jízdy na přejezd doplněné o závorová břevna. Dále bude zřízen samostatný výstražník „C“.

Po seznámení se s předloženou dokumentací stavby "Výstavbě PZS (P4374) v km 25,603 trati Lipová-lázně - Javorník ve Slezsku" policie, na základě Vaší žádosti, vydává

SOUHLAS

se změnou zabezpečení přejezdu P4374.

Policie s předloženým návrhem souhlasí, neboť uvedenou změnou dojde k výrazně lepšímu zabezpečení uvedeného železničního přejezdu ze současných výstražných křížů na

Moravská 780/4
790 14 Jeseník

www.policie.cz

Tel.: 974773259
E-mail: epodatelna.policie@pcr.cz
ID DS: 6jwhpv6

nové světelně řízené zabezpečovací zařízení s pozitivní signalizací a doplňkovou výstrahou pomocí závorových břemen.

Odsouhlasené a orazítkované přílohy – Přehledná situace stavby, Orientační náčrtek přejezdu, Rozhledová pole na přejezdu P4374 a Situační pohledy na stávající zabezpečení přejezdu shora uvedeného názvu stavby, které vypracovala Ing. Adéla Juříčková, jsou nedílnou součástí tohoto stanoviska.

Na vědomí:

MěÚ Jeseník, odbor dopravy a silničního hospodářství
Obec Bernartice

Zpracoval:

por. Mgr. Jan Procházka

npor. Mgr. Josef Rábek
vedoucí oddělení

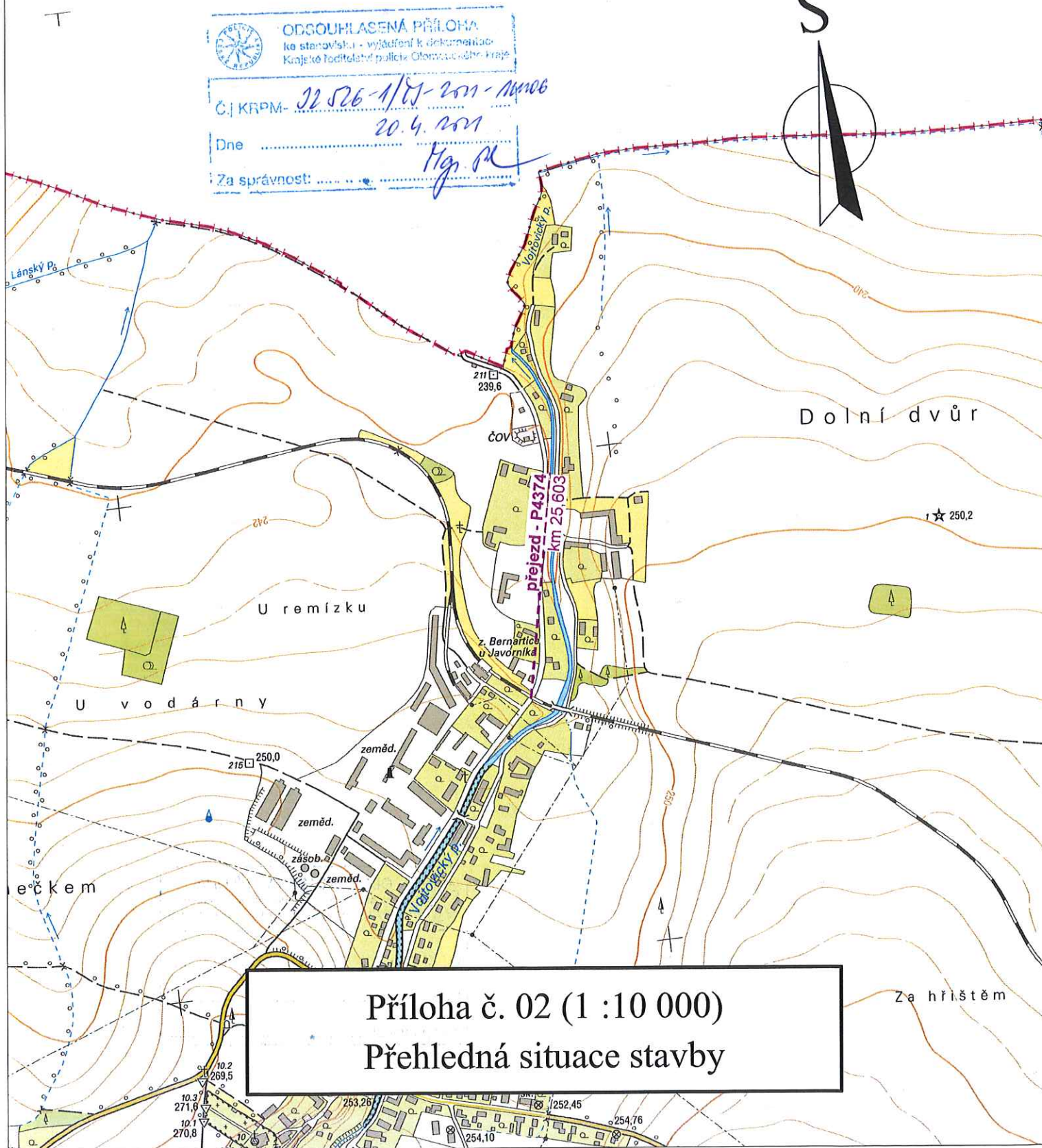
Výstavba PZS (P4374) v km 25,603 trati Lipová Lázně - Javorník ve Slezsku

ODSOUHLAŠENÁ PŘÍLOHA
ke stanovisku - vyjádření k dokumentaci
Krajské ředitelství silnic a dopravy Olomoucký úřad

ČJ KŘPM- 32 526-1/07-2011-14406
20.4.2011

Dne

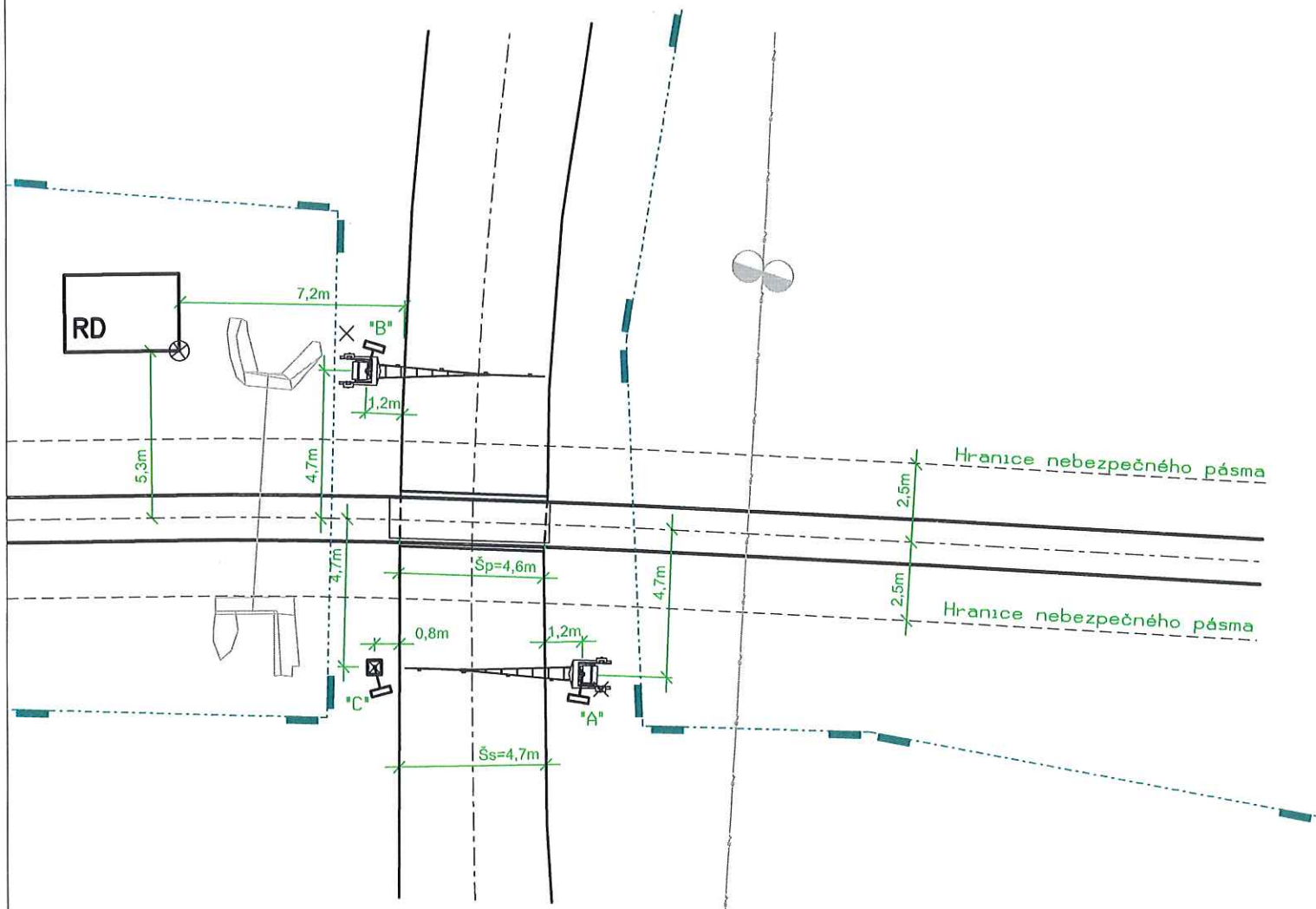
Za správnost:



Příloha č. 02 (1 : 10 000)
Přehledná situace stavby

← Velká Kraš

Javorník ve Slezsku →



Průjezd P4374 (km 25,603)

Komunikace : silnice III. tř.

Úhel křížení : 90° přejezd s pravým úhlem křížení

Typ zabezpečení : PZS 3ZBI

Délka závorových břevien : A - 5,5m

: B - 5,5m

Č. j. KNPM-32526-1/03-221-11006
20.4.2011
Dne
Za správnost: *Hg. Jm*

ROZHLEDOVÁ POLE NA PŘEJEZDU P4374

Rozhledové pole pro řidiče nejpomalejšího silničního vozidla

P4374 (km 25,603)

Dp: 6,5m

Ds: 22m

Lp: 57m

Vž: 10 km/h

Vsn: 5 km/h



vyzařovací pole výstražníku

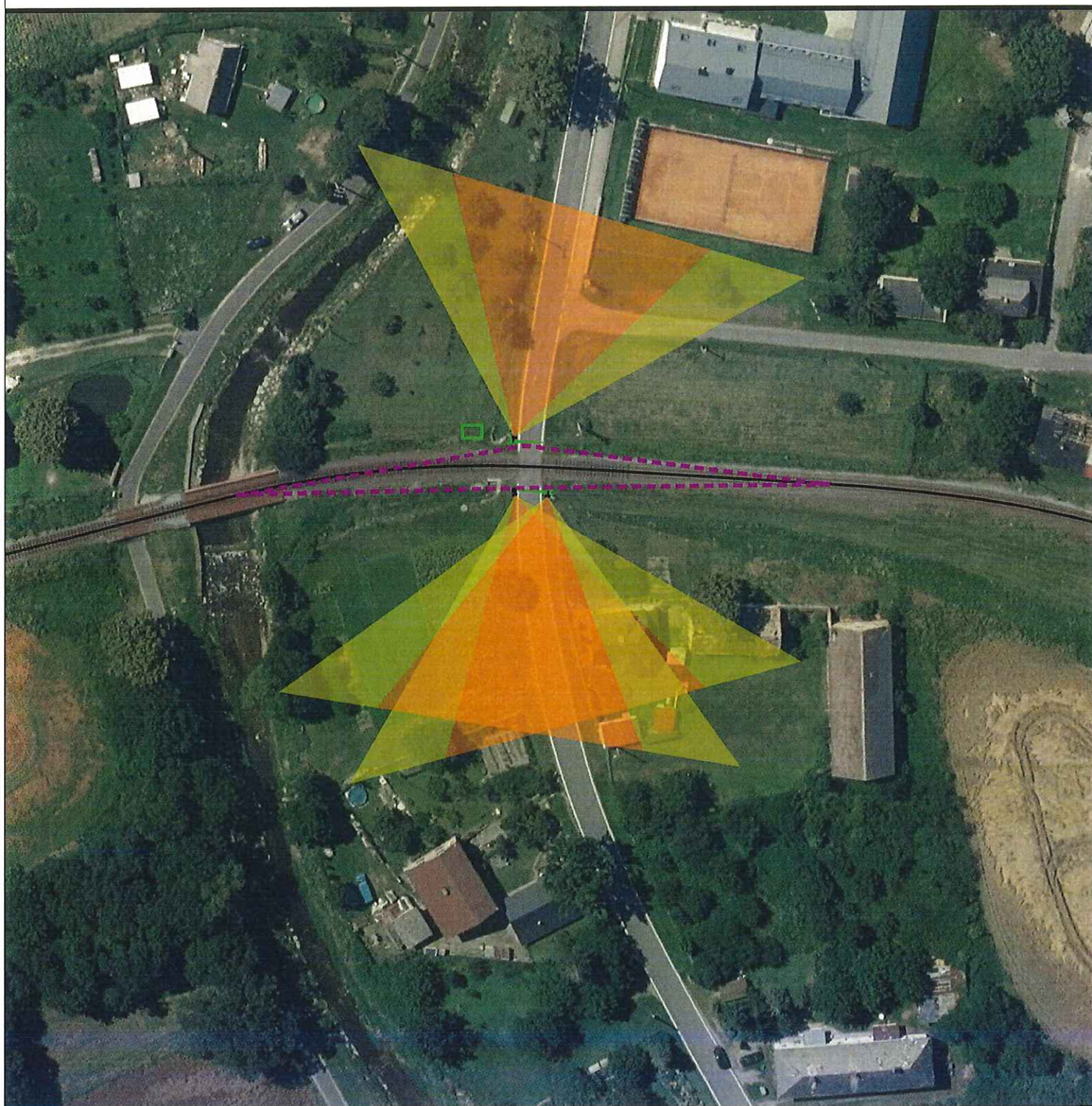


rozhledové pole pro řidiče nejpomalejšího silničního vozidla



← Velká Kraš

Javorník ve Slezsku →



" Výstavba PZS (P4374) v km 25,603 trati Lipová Lázně – Javorník ve Slezsku "
Jednání ve věci *změny zabezpečení stávajících úrovnových přejezdů*

Poloha	Třída komunikace	Stávající typ zabezpečení	Zpřesnění polohy přejezdu	Navrhovaný typ zabezpečení
--------	------------------	---------------------------	---------------------------	----------------------------

P4374 km 25,603	III. třída	kříže	P4374 – silnice III. tř. / 4573	PZS 3ZBI
---------------------------	------------	-------	---------------------------------	-----------------



Přejezd je v současnosti zabezpečen výstražnými kříži.

Na přejezdu se navrhuje zřídit nové světelné přejezdové zabezpečovací zařízení typu PZS 3ZBI, tzn. světelně řízené s pozitivní signalizací a doplňkovou výstrahou pomocí závorových břeven. Závorová břevna budou překrývat komunikaci v celé šířce. Na přejezdu budou zřízeny dva výstražníky vždy vpravo ve směru jízdy na přejezd doplněné o závorová břevna. Dále bude zřízen samostatný výstražník „C“. Blíže je konfigurace přejezdu patrná z přiloženého orientačního náčrtku přejezdu.

	ODSOUHLAŠENÁ PŘÍLOHA	
	ke stanovisku - vyjádření k rozhodnutí	
	Krajské ředitelství policie Olomouckého kraje	
Č. j. KR-PM-	72526-1/15-201-11106	
Dne	20. 4. 2017	
Za správnost:		

**Sekce nakládání s majetkem Ministerstva obrany
odbor ochrany územních zájmů a státního odborného dozoru**

Tychonova 1, Praha 6, PSČ 160 01, datová schránka hjyaavk

Sp.zn.: 122822/2021-1150-OÚZ-BR
SpMO: 30111/2021-1150-316

Brno 20. prosince 2021

IXPROJEKTA s.r.o.
Heršpická 813/5
639 00 Brno - Štýřice

**Závazné stanovisko pro společné územní a stavební řízení
Výstavba PZS (P4374) v km 25,603 trati Lipová Lázně - Javorník ve Slezsku**

Odbor ochrany územních zájmů a státního odborného dozoru, Sekce nakládání s majetkem, **Ministerstvo obrany**, v souladu se zmocněním v § 175 odst. 1 zákona č. 183/2006 Sb., o územním plánování a stavebním řádu (stavební zákon), ve znění pozdějších předpisů (dále jen „stavební zákon“), ve smyslu zákona č. 222/1999 Sb., o zajišťování obrany České republiky, ve znění pozdějších předpisů (dále jen „zákon o zajišťování obrany ČR“), a v souladu s Rozkazem ministra obrany č. 39/2011 - Zabezpečení výkonu působnosti MO ve věcech územního plánování a stavebního řádu, v platném znění, **vydává** ve smyslu § 4 odst. 2 písm. a) stavebního zákona pro potřeby vedeného řízení

souhlasné závazné stanovisko

k záměru výstavby nových světelných přejezdových zabezpečovacích zařízení typu PZS 3ZBL, závorových břeven a úpravy přejezdové konstrukce v k.ú. Bernartice u Javorníka tak, jak byl doložen v písemné a grafické dokumentaci.

Odůvodnění:

Ministerstvo obrany v souladu se zmocněním v § 175 odst. 1 stavebního zákona, dle § 161 téhož zákona a zákona o zajišťování obrany ČR provedlo po obdržení vaší žádosti o vydání závazného stanoviska dotčeného orgánu vyhodnocení předloženého záměru, prověřilo evidenci technické infrastruktury v jeho vlastnictví. Odbor ochrany územních zájmů a státního odborného dozoru SNM MO neeviduje inženýrské sítě a podzemní telekomunikační vedení, které by byly s daným stavebním záměrem v kolizi.

Daný stavební záměr je lokalizován v územích vymezených Ministerstvem obrany v souladu s § 175 stavebního zákona u stavebních úřadů. Tato vymezená území Ministerstva obrany jsou shodná s údaji o území poskytovanými Ministerstvem obrany pro ÚAP a jejich součástí jsou podrobné specifikace podmínek ve vymezeném území Ministerstva obrany a zákonná určení. Po posouzení stavebního záměru odbornými složkami Ministerstvo obrany konstatuje, že předložený stavební záměr není v rozporu se zájmy Ministerstva obrany a nekoliduje s ochranou zájmů Ministerstva obrany (viz ÚAP - jev 119).

Realizace stavebního záměru provedená v souladu s předloženou projektovou dokumentací neohrozí naplnění veřejného zájmu na zajištění obrany a bezpečnosti státu.

Toto závazné stanovisko Ministerstva obrany je platné 2 roky a musí být vyžádáno znovu, nebude-li během této doby stavba zahájena nebo dojde-li ke změnám v umístění, výšce nebo rozsahu stavby.

Kontaktní osoba: Bc. Jitka Došková, tel. 973445789

Bc. Jitka Došková
ministerský rada
oddělení ochrany územních zájmů

V další korespondenci, týkající se výše uvedené věci, uvádějte odkaz na sp. zn.: 122822/2021-1150-OÚZ-BR tohoto závazného stanoviska Ministerstva obrany.

Adresa pro doručování:

Ministerstvo obrany,
Sekce nakládání s majetkem,
odbor ochrany územních zájmů a státního odborného dozoru,
oddělení ochrany územních zájmů
pracoviště OÚZ Brno
Svatoplukova 2687/84, 662 10 Brno
IČO: 60162694

**Sekce nakládání s majetkem Ministerstva obrany
odbor ochrany územních zájmů a státního odborného dozoru**

Tychonova 1, Praha 6, PSČ 160 01, datová schránka hjyaavk

Sp.zn.: 120756/2021-1150-OÚZ-BR

Brno 9. prosince 2021

Výtisk č. 1

Počet listů: 1

IXPROJEKTA s.r.o.

IČ: 03977471

Heršpická 813/5

639 00 Brno

Sdělení o prodloužení lhůty vyřízení žádosti

Výstavba PZS (P4374) v km 25,603 trati Lipová Lázně - Javorník ve Slezsku

Odbor ochrany územních zájmů a státního odborného dozoru, Sekce nakládání s majetkem, **Ministerstvo obrany**, ve smyslu zákona č. 222/1999 Sb., o zajišťování obrany České republiky, ve znění pozdějších předpisů (dále jen „zákon o zajišťování obrany ČR“), příslušné dle ustanovení § 175 odst. 1 zákona č. 183/2006 Sb., o územním plánování a stavebním řádu (stavební zákon), ve znění pozdějších předpisů (dále jen „stavební zákon“), k vydání závazného stanoviska podle § 4 odst. 2 písm. a) stavebního zákona, vám sděluje následující:

předložený stavební záměr se nachází ve vymezeném území Ministerstva obrany v souladu s § 175 stavebního zákona. Z tohoto důvodu byla projektová dokumentace řešeného záměru odeslána ke konzultaci příslušným odborným orgánům MO. Po obdržení jejich odborného vyjádření bude vydáno závazné stanovisko MO, které vám bude neprodleně zasláno.

Odbor ochrany územních zájmů a státního odborného dozoru SNM MO dále sděluje v souladu s § 161 stavebního zákona, že v lokalitě vyznačené na vámi zaslaném mapovém podkladu nejsou evidovány inženýrské sítě a podzemní telekomunikační vedení ve vlastnictví Ministerstva obrany.

Tato informace neplní funkci souhlasného závazného stanoviska Ministerstva obrany k umístění a k realizaci stavby ve smyslu § 175 stavebního zákona.

Toto sdělení/usnesení o prodloužení lhůty k vydání závazného stanoviska MO o dalších 30 dnů je zaznamenáno do spisu.

Kontaktní osoba: Bc. Jitka Došková, tel. 973445789



Bc. Jitka Došková
ministrský rada
oddělení ochrany územních zájmů

V další korespondenci, týkající se výše uvedené věci, uvádějte odkaz na sp. zn.: 120756/2021-1150-OÚZ-BR tohoto sdělení Ministerstva obrany.

Adresa pro doručování:

Ministerstvo obrany,
Sekce nakládání s majetkem,
odbor ochrany územních zájmů a státního odborného dozoru,
oddělení ochrany územních zájmů
pracoviště OÚZ Brno
Svatoplukova 2687/84, 662 10 Brno
IČO: 60162694

KRAJSKÁ HYGIENICKÁ STANICE OLOMOUCKÉHO KRAJE SE SÍDLEM V OLOMOUCI

Nemocniční 1852/53, 787 01 Šumperk, tel. 583 301 500, e-mail: epodatelna@khsolc.cz, ID: 7zyai4b

V Šumperku dne 24. 11. 2021

Č.j.: KHSOC/57737/2021/SU/HOK

Sp. značka: KHSOC/57737/2021

Vyřizuje: Bc. Karla Křenková

Adresát

Správa železnic, s. o.

Dlážděná 1003/7

110 00 Praha 1 – Nové Město

V zastoupení

IXPROJEKTA s.r.o.

Heršpická 813/5

639 00 Brno - Štýřice

Závazné stanovisko k projektové dokumentaci „Výstavba PZS (P4374) v km 25,603 trati Lipová Lázně – Javorník ve Slezsku“ k územnímu řízení a stavebnímu povolení.

Na základě žádosti doručené Krajské hygienické stanici Olomouckého kraje se sídlem v Olomouci, územnímu pracovišti Šumperk, Nemocniční 1852/53, Šumperk (dále jen „KHS“), dne 08.11.2021, zaevidované pod č.j. KHSOC/57737/2021/SU/HOK, o vydání závazného stanoviska k projektové dokumentaci „**Výstavba PZS (P4374) v km 25,603 trati Lipová Lázně – Javorník ve Slezsku**“ k územnímu řízení a stavebnímu povolení (dále jen „PD“), předložené IXPROJEKTA s.r.o., Heršpická 813/5, Brno, IČO: 03977471 na základě plné moci ze dne 30.04.2021 udělené SUDOP PRAHA a.s., Olšanská 2643/1 a, 130 80 Praha 3, Žižkov, na základě plné moci ze dne 07.04.2021 udělené stavebníkem Správa železnic, s. o., Dlážděná 1003/7, Praha 1, IČO: 70994234, posoudila KHS, věcně a místně příslušná podle § 82 odst. 1, 2 písm. i) zákona č. 258/2000 Sb., o ochraně veřejného zdraví a o změně některých souvisejících zákonů, ve znění pozdějších předpisů, (dále jen „zákon č. 258/2000 Sb.“), jako dotčený správní úřad ve smyslu § 77 odst. 1 a § 94 odst. 1 zákona č. 258/2000 Sb., v souladu s § 4 odst. 2 písm. a) zákona č. 183/2006 Sb., o územním plánování a stavebním řádu (stavební zákon), ve znění pozdějších předpisů, (dále jen „zákon č. 183/2006 Sb.“), předloženou PD.

Po zhodnocení souladu předložené PD dotýkající se zájmů chráněných orgánem ochrany veřejného zdraví, s požadavky stanovenými zákonem č. 258/2000 Sb. a nařízením vlády č. 272/2011 Sb. o ochraně zdraví před nepříznivými účinky hluku a vibrací, ve znění pozdějších předpisů (dále jen nařízení vlády č.272/2011 Sb.), vydává KHS dle § 4 odst. 2 písm. a) zákona č. 183/2006 Sb., toto

z á v a z n é s t a n o v i s k o :

s PD „**Výstavba PZS (P4374) v km 25,603 trati Lipová Lázně – Javorník ve Slezsku**“, stavebník: Správa železnic, státní organizace, orgán ochrany veřejného zdraví

s o u h l a s í .

O d ů v o d n ě n í :

Závazné stanovisko je vydáno v souladu s § 149 odst. 2 zákona č. 500/2004 Sb., správní řád, ve znění pozdějších předpisů.

KHS k věci uvádí: Předložená PD byla ze strany KHS hodnocena pouze v rozsahu věcné působnosti orgánu ochrany veřejného zdraví.

Předložená PD řeší, rekonstrukci přejezdu. Zabezpečení přejezdu P4374 novým přejezdovým světelným zařízením PZS 3ZBL, které bude doplněno závorovými břevny přehrazující silnici ve více jak 90% své šíře. Celý železniční přejezd bude komplexně přestavěn, a to včetně přilehlých částí odvodnění. Součástí stavby však bude vybudování nového přejezdového zařízení, které značně zvýší bezpečnost dopravy v místě křížení silniční (silnice III. třídy č.4573) a železniční dopravy.

Na základě správního uvážení KHS konstatuje, že PD předložena na zdejší správní úřad neuváděla stavební činnost v noční době, a proto KHS posuzuje tuto stavbu jako stavbu pouze s provozem v denní době a výstavbou na dobu určitou v období od 7:00 - 21:00 hod. Občané by mohli být obtěžováni hlukem během stavební činnosti, pokud se však přihlédne k hygienickým limitům hluku upravených § 12 odst. 9 NV č. 272/2011 Sb., časovému období výstavby (nejedná se o celodenní dlouhodobý časový úsek) je nepravděpodobné, že veřejné zdraví by bylo stavebním hlukem ohroženo, poškozeno či zhoršeno. KHS dále konstatuje, že rekonstrukcí přejezdu nebudou hlukové poměry v daném území zhoršeny a veřejné zdraví nebude ohroženo či poškozeno.

Důvodem pro vyjádření souhlasu s předloženou PD bylo, že KHS, jakožto orgán ochrany veřejného zdraví, shledala, že PD byla v posuzovaném rozsahu vypracována v souladu s právními předpisy uvedenými výše v závazné části tohoto závazného stanoviska.

Při vydání tohoto stanoviska vycházel orgán ochrany veřejného zdraví z podkladů, kterými jsou následující dokumenty:

- žádost doručená na KHS dne 08.11.2021, č.j. KHSOC/57737/2021/SU/HOK
- projektová dokumentace „VÝSTAVBA PZS (P4374) V KM 25,603 TRATI LIPOVÁ LÁZNĚ – JAVORNÍK VE SLEZSKU“, vypracoval: : Ing. Martin Raibr, 9/2021
- plná moc ze dne 30.04.2021
- plná moc ze dne 07.04.2021

Ing. Marcela Pátíková

vedoucí oddělení hygieny obecné a komunální Šumperk

Rozdělovník:

1. KHS – spis
2. IXPROJEKTA s.r.o., Brno - Štýřice, IDDS: 2p82ezn



HZSMX008HYEE



Hasičský záchranný sbor Olomouckého kraje

územní odbor Jeseník

U Bělidla 1258/1, Jeseník 790 01

Č. j.: HSOL- 6352-2/2021
Datum: 15. 11. 2021
Vyřizuje: nprap. Miroslav Dutka
Tel.: 950 791 054
E-mail: stavebni.je@hzsol.cz
Počet stran: 2
Počet příloh: 1

Adresát:
IXPROJEKTA s.r.o.
Heršpická 813/5
639 00 Brno

ZÁVAZNÉ STANOVISKO DOTČENÉHO ORGÁNU NA ÚSEKU POŽÁRNÍ OCHRANY

Název stavby:

Výstavba PZS (P4374) v km 25,603 trati Lipová Lázně — Javorník ve Slezsku

Místo stavby:

Stavebník:

Správa železnic, státní organizace, IČO 70994234,
Dlážděná 1003/7, Nové Město, 110 00 Praha 1

Předložená dokumentace:

dokumentace pro vydání společného povolení
vypracoval: SUDOP PRAHA a.s.,
ověřil: Ing. Martin Raibr, ČKAIT 0009389
datum: 09/2021

Hasičský záchranný sbor Olomouckého kraje (dále jen „HZS OLK“) jako věcně a místně příslušný dotčený orgán na úseku požární ochrany podle ustanovení § 7 odst. 4 zákona č. 320/2015 Sb., o Hasičském záchranném sboru České republiky a o změně některých zákonů (zákon o hasičském záchranném sboru), ve znění pozdějších předpisů a podle ustanovení § 26 odst. 2 písm. b) a ustanovení § 31 odst. 1 písm. b) zákona č. 133/1985 Sb., o požární ochraně, ve znění pozdějších předpisů (dále jen „zákon o požární ochraně“) posoudil v rozsahu níže uvedených podkladů výše uvedenou dokumentaci předloženou dne 9. 11. 2021. Na základě výše uvedeného vydává dle ustanovení § 31 odst. 3 zákona o požární ochraně a dále dle ustanovení § 149 odst. 1 zákona č. 500/2004 Sb., správní řád, ve znění pozdějších předpisů

SOUHLASNÉ ZÁVAZNÉ STANOVISKO.

Odůvodnění:

HZS OLK vycházel při vydání závazného stanoviska z těchto podkladů:

- Požárně bezpečnostní řešení:
název: Výstavba PZS (P4374) v km 25,603 trati Lipová Lázně — Javorník ve Slezsku
B.2.7 Zásady požárně bezpečnostního řešení stavby
vypracoval: SUDOP PRAHA a.s.,
ověřil: Ing. Martin Raibr, ČKAIT 0009389
datum: 09/2021

Popis stavby:

Dokumentace řeší rekonstrukci přejezdu, který se nachází na jednokolejné železniční trati č.295 Lipová Lázně — Javorník ve Slezsku, Navrhuje se zřídit nové světelné přejezdové zabezpečovací zařízení typu PZS 3ZBL, které bude doplněno závorovými břevny přehrazujícími silnici III. třídy č.4573 ve více jak 90% své šíře. Celý železniční přejezd bude komplexně přestavěn, dojde i k úpravě železničního spodku, a to včetně přilehlých částí odvodnění. Pro zajištění činnosti zabezpečovacího zařízení se zřídí nové přípojky NN na stávající rozvody v místě zastávky a dojde k vybudování nového reléového domku, který bude umístěn v místě přejezdu a bude prefabrikované konstrukce.

Posouzením předložené dokumentace v rozsahu výše uvedených podkladů podle ustanovení § 46 odst. 1 vyhlášky č. 246/2001 Sb., o stanovení podmínek požární bezpečnosti a výkonu státního požárního dozoru (vyhláška o požární prevenci), ve znění pozdějších předpisů (dále jen „vyhláška o požární prevenci“) dospěl HZS OLK k závěru, že požárně bezpečnostní řešení splňuje obsahové náležitosti dle ustanovení § 41 vyhlášky o požární prevenci. Z obsahu posouzeného požárně bezpečnostního řešení vyplývá, že jsou splněny technické podmínky požární ochrany kladené na danou stavbu vyhláškou č. 23/2008 Sb., o technických podmínkách požární ochrany staveb, ve znění vyhlášky č. 268/2011 Sb.

Závazné stanovisko HZS Olomouckého kraje se týká pouze objektů D.2.1 Inženýrské objekty. Z předložené dokumentace vyplývá, že se u ostatních objektů a zařízení jedná o stavby, u kterých není vyžadováno stavební povolení ani ohlášení stavebnímu úřadu v souladu s ustanovením § 103 odst. 1 písm. e) bodu 1, 4, 8, a 10. zákona č. 183/2006 Sb., o územním plánování a stavebním řádu (stavební zákon), ve znění pozdějších předpisů.

HZS kraje k Vaší žádosti sděluje, že se jedná o stavby, u kterých se v souladu s ustanovením § 31 odst. 1 písm. b) zákona č. 133/1985 Sb., o požární ochraně, ve znění pozdějších předpisů, nevykonává státní požární dozor a HZS kraje není dotčeným orgánem na úseku požární ochrany.

Otisk úředního razítka

mjr. Mgr. Robert Bican
vedoucí pracoviště prevence, ochrany
obyvatelstva a krizového řízení
úřední osoba

Správa silnic Olomouckého kraje, příspěvková organizace

Středisko údržby Šumperk

Ztracená č.p.684, 788 13 Víkýřovice

Tel. 583 215 403, fax: 583 286 805, e-mail: sumperk@ssok.cz

Bankovní spojení: KB Šumperk, č. účtu 739841/0100

IXPROJEKTA s.r.o.

Ing. Jana Janská

Heršpická 813/5

B R N O - Štýřice

639 00

Váš dopis zn./ze dne

Naše značka
SSOK-ŠU 27963/2021
7.12.8/S5

Vyřizuje
Ing. Marcinov

Ve Víkýřovicích dne
5. 12. 2021

Výstavba PZS (P4374) v km 25,603 trati Lipová Lázně – Javorník ve Slezsku - vyjádření

Stanovisko k předložené dokumentaci na výše uvedenou stavbu (železniční přejezd v Bernarticích), která se bezprostředně dotýká krajské pozemní komunikace III/4573 v Bernarticích s následujícími podmínkami:

- před vydáním našeho souhlasu se stavbou/záborem komunikace požadujeme uzavření nájemní smlouvy na zábor vozovky a umístění inženýrských sítí,
- žádáme o poskytnutí přesného rozsah záboru v m² a kontaktní údaje organizace/stavebníka včetně odpovědné osoby k uzavření nájemní smlouvy,
- pracoviště nutno označit dopravním značením dle vydaného stanovení příslušným silničním správním úřadem,
- požadujeme před realizací uzavírky protokolární předání silničního tělesa komunikace III/4573,
- během stavby nesmí dojít mimo vyznačenou plochu k žádnému poškození povrchu vozovky krajské pozemní komunikace III/4573 ani ostatních součástí a příslušenství této pozemní komunikace,
- po ukončení uzavírky nutno odstranit přechodné značení a silniční těleso krajské pozemní komunikace protokolárně vrátit zástupci SSOK SÚ Šumperk, tel. č. 731 604 924,
- o rozhodnutí na uzavírku krajské komunikace nutno požádat MěÚ Jeseník, Odbor dopravy a silničního hospodářství.

Správa silnic Olomouckého kraje, p.o.
Lipenská 120, 779 00 Olomouc
Středisko údržby Šumperk
Ztracená 684, 788 13 Víkýřovice
-16-

Ing. Jiří Flašar
vedoucí technickosprávního úseku

Krajský úřad Olomouckého kraje

Jeremenkova 40a, 779 00 Olomouc

Č. j.: KUOK 120160/2021

Sp. zn.: KÚOK/112905/2021/ODSH-SH/131

V Olomouci dne 30. 11. 2021

Vypraveno

Vyřizuje: Ing. Jan Bartoněk

Tel: 585 508 308

Datová schránka: qiabfmf

E-mail: j.bartonek@olkraj.cz

Vaše Zn.:

Ze dne: 7. 11. 2021

Počet listů: 4

Počet příloh: 0

Počet listů/svazků příloh: 0/0

Věc: Koordinované závazné stanovisko

k dokumentaci pro vydání společného povolení

„Výstavba PZS (P4374) v km 25,603 trati Lipová Lázně – Javorník ve Slezsku“

Žadatel: IXPROJEKTA s.r.o., Heršpická 813/5, 639 00 Brno

Stavebník: Správa železnic, s.o., Dlážďená 1003/7, 110 00 Praha

Předmětem záměru je rekonstrukce přejezdu P4374, který se nachází v obci Bernartice na jednokolejné železniční trati č. 295 Lipová Lázně – Javorník ve Slezsku. V rámci stavebního záměru se navrhuje zřídit nové světelné přejezdové zabezpečovací zařízení typu PZS 3ZBL, které bude doplněno závorovými břevny přehrazujícími silnici III. třídy č. 4573 ve více jak 90% své šíře. Součástí stavby je i úprava přejezdové konstrukce v místě přejezdu a úprava železničního spodku. Pro zajištění činnosti zabezpečovacího zařízení se zřídí nové přípojky NN na stávající rozvody v místě zastávky. Bude vybudován nový reléový domek, který bude umístěn v místě přejezdu a bude prefabrikované konstrukce.

Stavba je dle PZ navržena v členění na objekty a technická a technologická zařízení:

D.1 Technologická část – provozní soubory

PS 1303 P4374, výstavba PZS

PS 1503 P4374 Úprava TK

PS 1703 P4374 sdělovací zařízení

D. 2 Stavební část – stavební objekty

SO 2303 P4374, přejezdová konstrukce

SO 2603 P4374, přípojka nn

PS 1303 P4374, výstavba PZS

Jednokolejný železniční přejezd P4374 bude v novém stavu zabezpečen nový přejezdovým zabezpečovacím zařízením PZS 3ZBL elektronického typu s kontrolou stavu přenášeného na přejezdníky. Jedná se tedy o zabezpečení přejezdu s pozitivní signalizací, se závorami a s informací, která je předávána strojvedoucím. Přejezd bude z obou směrů ovládán automaticky jízdou vlaku s kontrolou stavu přejezdu pomocí

přejezdníků X249 a OX256, který bude ve směru od Javorníku ve Slezsku doplněn neproměnným přejezdníkem X4. V rámci tohoto PS dojde k vybudování nového reléového domku, který bude umístěn v místě přejezdu a bude prefabrikované konstrukce. V místě přejezdu dojde dále ke zřízení nové kabelizace mezi jednotlivými prvky a nově zřízeným reléovým domkem.

PS 1503 P4374 Úprava TK

V rámci předmětné stavby dojde k připojení RD PZS P4374 na metalickou kabelizaci. Okolo nového RD PZS v současné době není provozována žádná kabelizace. V rámci tohoto PS dojde k položení nového metalického kabelu 10XN0,8 a tří HDPE trubek v celém úseku stavby. Nově položený metalický kabel ve směru na ŽST Javorník nebude propojen s žádnou stávající kabelizací a bude připraven pro následující investiční akce. HDPE trubky budou ukončeny v nově položené kabelové komoře na konci stavby. Ve směru na ŽST Velká Kraš bude naspojován nově položený metalický kabel spolu s HDPE trubkami na nově budovaný TK 10XN0,8 a HDPE trubky budované v rámci stavby: „Doplnění závor na PZS (P4372) v km 23,468 trati Lipová Lázně – Javorník ve Slezsku“. V blízkosti RD PZS dojde k výpichu pomocí kabelu 10XN0,8 z nově položeného TK, který bude ukončen v RD PZS P4195 v 19“ racku. Ve stejném místě se navrhuje vybudovat novou kabelovou komoru, ze které bude do RD PZS položena HDPE trubka (modrá).

PS 1703 P4374 sdělovací zařízení

Přenosový systém

Pro připojení zařízení v RD PZS P6548 bude v rámci tohoto PS provedena výstavba přenosového systému technologické datové sítě. V RD PZS bude osazen L2 switch (24 portů) s SFP moduly, na který bude připojena technologie PZTS, DDTS ŽDC. Umístění L2 switche v RD PZS bude v 19“ racku. 19“ rack je součástí tohoto PS a kromě L2 switche bude vybaven vyvazovacím modulem (organizér), rozjišťovacím panelem se zásuvkami a jističi a zdrojem stejnosměrného napájení zálohovaným akumulátorem. Nový datový switch bude napojen na nový SHDSL modem, který bude umístěn v 19“ racku v RD PZS. Přenos bude realizován po metalické kabelizaci do ŽST Lipová Lázně. V rámci staveb: „Doplnění závor na PZS (P4372) v km 23,468 trati Lipová Lázně – Javorník ve Slezsku“ „Výstavba PZS (P4359) v km 17,357 trati Lipová Lázně – Javorník ve Slezsku“ bude pomocí SHDSL modemů vybudován přenos do ŽST Žulová, kde bude přenos pokračovat po stávajícím přenosovém systému do ŽST Lipová Lázně.

PZTS

V rámci tohoto PS je navrženo chránit RD PZS poplachovým zabezpečovacím a tísňovým systémem (PZTS, dříve nazývaným EZS). Zajištění RD objektů bude provedeno jako dvoustupňové (plášťová a prostorová ochrana). Pro plášťovou ochranu budou zajištěny vstupní dveře do hlídaného prostoru objektu dveřními magnetickými kontakty v lehkém nebo v těžkém provedení. Prostorové zajištění střežených objektů budou zajišťovat prostorová duální čidla. Pro detekci vzniku požáru budou v jednotlivých vytípaných lokalitách na ústředny PZTS připojeny opticko-kouřové požární hlásiče. Ústředna PZTS bude umístěna v místnosti pro sdělovací zařízení v RD PZS. Součástí ústředny bude i napájecí zálohovaný zdroj s možností dobíjení. Ústředna bude napájena ze sítě 230V/50Hz. Pro ovládání ústředny budou ústředny doplněny o řídicí moduly pro připojení bezkontaktních čteček s možností identifikace přes služební průkazy Správy železnic. Systém PZTS bude doplněn o moduly pro dálkovou diagnostiku a parametrizaci ústředny (plná parametrizace PZTS ústředny). Přenos informací z ústředny bude směřován do dohledového pracoviště DDTS ŽDC způsobem uvedeným v Technických specifikacích SŽDC č. TS 2/2008-ZSE.

DDTS ŽDC

Součástí tohoto PS je výstavba systému DDTS ŽDC pro připojení vybudovaných technologií dle technické specifikace TS 2/2008-ZSE v platném znění. Bude doplněn stávající integrační koncentrátor DDTS ŽDC (InK) v ŽST Jeseník. Na InK bude provedena integrace TLS realizovaných v RD PZS (klimatizace, PZTS, aktivní prvky včetně napájecí prvků a další). Data z InK instalovaných touto stavbou budou integrována na integrační server InS v CDP Přerov a Ostravě, kde budou doplněna klientská pracoviště DDTS ŽDC.

SO 2303 P4374, přejezdová konstrukce

Stavební část přejezdu bude obsahovat práce na železničním svršku, sanaci železničního spodku včetně odvodnění, a rekonstrukci vozovky komunikace v nezbytném rozsahu včetně přejezdové konstrukce. Demontován bude kolejový rošt v délce 25,0 m, bude odtěženo štěrkové lože a podkladní vrstvy a provedena úprava zemní pláně v patřičném sklonu. Odvodnění pláně bude uskutečněno podélným trativodem zaústěným přes svodné potrubí do stávajícího příkopu. Sanace tělesa železničního spodku, resp. zřízení ZKPP u přejezdu, se uvažuje ve zřízení konstrukční vrstvy ze ŠD tl. 0,2 m s doplněním podkladní vrstvy ze ŠD stabilizované cementem tl. 0,3 m. ZKPP bude zřízeno pod přejezdem a v jeho přechodových oblastech v délce 5,0 m na pravé straně ve směru staničení, na levé straně kvůli umístění propustku v těsné blízkosti silnice jenom na délku 2,46m. Pro ověření bude před realizací akce zhotovitelem stavby proveden geotechnický průzkum. Po provedení sanace bude na upravenou pláň zřízeno nové štěrkové lože a vložen nový kolejový rošt. Nakonec bude provedena úprava geometrické polohy koleje směrovým a výškovým vyrovnaním. Pod přejezdovou konstrukcí se uvažuje antikoroziční úprava.

U rekonstrukce vozovky přejezdu se navrhuje úprava šířkového uspořádání a nově bude volná šířka na komunikaci 6,0 m. Skladba vozovky je navržena dle TP 170. Pozemní komunikace bude opatřena vodorovným dopravním značením oddělujícím jízdní pruhy V01a „*Podélná čára souvislá*“ a vodícími proužky šířky 0,25 m – V04 „*Vodící čára*“. Úhel křížení zůstane stávající. Odvodnění komunikace bude zajištěno pomocí podélného a příčného sklonu vozovky. Na přejezdu bude nově celopryžová přejezdová konstrukce včetně zřízení závěrných zídek.

SO 2603 P4374, přípojka nn

Rekonstruovaný železniční přejezd u zastávky Bernartice u Javorníka bude napojen ze stávajícího rozváděče RO, který je po rekonstrukci. Rozváděč RO se doplní o vývodový jistič 3x16A/C a podružný elektroměr. Bude položen kabel od RO k domku PZZ a ukončen v rozváděči napájení PZZ RP4374. Rozváděč RP4374 bude opatřen přívodkou pro náhradní zdroj a přepínačem napájení, vývodový jistič s vypínací cívkou bude 3x16/B.

Detailní popis jednotlivých PS a SO stavby je součástí dokumentace stavby, která je ve všeobecných částech zpracována v rozsahu DUSP v členění a rozsahu dle přílohy č. 10 vyhlášky č.499/2006Sb jako dokumentace pro společné povolení stavby dráhy. Jednotlivé PS a SO stavby jsou navíc rozšířeny o zpracování v rozsahu i ve stupni PDPS v členění rozsahu přílohy č.4 vyhlášky č.146/2008Sb. o rozsahu a obsahu projektové dokumentace dopravních staveb. Projektovou dokumentaci ve stupni DUSP z 01/2022 pod zak. č. 21-011.208, vypracovala společnost SUDOP PRAHA a.s., Olšanská 1a, 130 80 Praha, hlavní inženýr projektu Ing. Martin Raibr.

Krajský úřad Olomouckého kraje jako dotčený orgán (dále jen „**krajský úřad**“) vydává na základě žádosti o vydání koordinovaného závazného stanoviska k předložené dokumentaci pro vydání společného povolení stavby „**Výstavba PZS (P4374) v km 25,603 trati Lipová Lázně – Javorník ve Slezsku**“ ve smyslu ust. § 4 odst. 7 zákona č. 183/2006 Sb., o územním plánování a stavebním řádu (stavební zákon), ve znění pozdějších předpisů (dále jen „**stavební zákon**“)

koordinované závazné stanovisko

zahrnující jednotlivá závazná stanoviska k ochraně dotčených veřejných zájmů:

1. Odbor sportu, kultury a památkové péče, oddělení památkové péče

- zpracovala: Ing. Jana Mrňková (tel.: 585 508 234)

Na základě ust. § 28 odst. 2 písm. a) zák. č. 20/1987 Sb., o státní památkové péči, ve znění pozdějších předpisů, plní krajský úřad úkoly orgánu státní památkové péče pro národní kulturní památky, pokud nepřísluší Ministerstvu kultury nebo vládě České republiky. Protože se v řešeném území národní kulturní památky nenachází, **není** v dané věci krajský úřad dotčeným orgánem památkové péče.

2. Odbor strategického rozvoje kraje, oddělení územního plánování

- zpracovala: Ing. Jana Pospíšilová (tel.: 585 508 435)

Podle ust. § 7 odst. 1 písm. c) stavebního zákona vydává krajský úřad v přenesené působnosti závazné stanovisko podle § 96b u záměrů nacházejících se ve správních obvodech několika obcí s rozšířenou působností. Jelikož se stavba nachází ve správním obvodu jedné obce s rozšířenou působností, příslušný k vydání závazného stanoviska podle ust. § 96b stavebního zákona je obecní úřad obce s rozšířenou působností, tj. Městský úřad Jeseník.

3. Odbor dopravy a silničního hospodářství, oddělení silničního hospodářství

- zpracoval: Ing. Jan Bartoněk (tel.: 585 508 308)

Veřejné zájmy na úseku silničního hospodářství, jejichž ochrana je v působnosti krajského úřadu jako příslušného silničního správního úřadu ve věcech silnic I. třídy s výjimkou věcí, ve kterých rozhoduje Ministerstvo dopravy podle ust. § 40 odst. 3 písm. d) zákona č. 13/1997 Sb., o pozemních komunikacích, ve znění pozdějších předpisů (dále jen „**zákon o pozemních komunikacích**“), navrženou stavbou **nejsou** dotčeny. Příslušným silničním správním úřadem k vydání závazného stanoviska podle zákona o pozemních komunikacích je Městský úřad Jeseník.

4. Odbor životního prostředí a zemědělství

4.1 zákon č. 541/2020 Sb., o odpadech, ve znění pozdějších předpisů, § 145

Veřejné zájmy na úseku odpadového hospodářství, jejichž ochrana je v působnosti Krajského úřadu Olomouckého kraje, Odboru životního prostředí a zemědělství, **nejsou** předmětným záměrem dotčeny.

Sdělujeme, že s odpady je nutno nakládat v souladu s platnou legislativou na úseku odpadového hospodářství, konkrétně v souladu se zákonem č. 541/2020 Sb., o odpadech, který nabyl účinnosti dne 1. 1. 2021, a jeho prováděcími předpisy.

4.2 zákon č. 201/2012 Sb., o ochraně ovzduší, ve znění pozdějších předpisů

Krajský úřad, jako orgán kraje v přenesené působnosti dle ust. § 67 odst. 1 písm. g) zákona č. 129/2000 Sb., o krajích (krajské zřízení), ve znění pozdějších předpisů, jako

příslušný orgán výkonu státní správy na úseku ochrany ovzduší dle ust. § 27 odst. 1 písm. e) zákona č. 201/2012 Sb., o ochraně ovzduší a o změně některých dalších zákonů, ve znění pozdějších předpisů (dále jen „**zákon o ochraně ovzduší**“), jako místně příslušný podle ust. § 11 zákona č. 500/2004 Sb., správní řád, ve znění pozdějších předpisů (dále jen „**správní řád**“), obdržel žádost o vyjádření k stavbě „Výstavba PZS (P4374) v km 25,603 trati Lipová Lázně - Javorník ve Slezsku.

Výše uvedená stavba není dle zákona č. 201/2012 Sb., o ochraně ovzduší, ve znění pozdějších předpisů stacionárním zdrojem znečišťování ovzduší uvedeným v příloze č. 2 zákona č. 201/2012 Sb.

Pouze doporučujeme během provádění rekonstrukce v případě sucha zajistit skrápění plochy ZS určených k deponování prашného materiálu a dále je nutné zajistit čištění komunikací určených k návozu a odvozu stavebního materiálu a zajistit omezení šíření prachu do okolních lokalit.

Orgán ochrany ovzduší souhlasí s vydáním společného povolení.

4.3 zákon č. 114/1992 Sb., o ochraně přírody a krajiny, ve znění pozdějších předpisů

Krajský úřad Olomouckého kraje, Odbor životního prostředí a zemědělství jako orgán ochrany přírody, příslušný podle ust. § 75 a podle § 77a zákona č. 114/1992 Sb., o ochraně přírody a krajiny, ve znění pozdějších předpisů, po posouzení záměru „**Výstavba PZS (P4374) v km 25,603 trati Lipová Lázně – Javorník ve Slezsku**“ vydává toto stanovisko:

Záměr nemůže mít samostatně nebo ve spojení s jinými záměry a koncepcemi významný vliv na předmět ochrany nebo celistvost evropsky významné lokality ani ptačí oblasti (§ 45i odst. 1 uvedeného zákona).

Odůvodnění:

Předmětem záměru je zřízení nového světelného přejezdového zabezpečovacího zařízení na jednokolejné železniční trati č. 295 Lipová Lázně – Javorník ve Slezsku v km 25,603 stávajícího traťového úseku Velká Kraš – Javorník ve Slezsku. Záměr se nachází v k.ú. Bernartice u Javorníka. Nové světelné zabezpečovací zařízení bude doplněno závorovými břevny přehrazujícími silnici III. třídy č. 4573. Součástí stavby je i úprava přejezdové konstrukce v místě přejezdu a úprava železničního spodku. Pro zajištění činnosti zabezpečovacího zařízení se zřídí nové přípojky NN na stávající rozvody v místě zastávky. Bude vybudován nový reléový domek, který bude umístěn v místě přejezdu. Nejblíže položená evropsky významná lokalita (EVL) Rychlebské hory – Račí údolí, ležící 6,3 km západně od záměru je vyhlášena k ochraně šesti jednotlivých evropsky významných společenstev. Vzhledem k tomu, že daný záměr nezasahuje do území jmenované EVL ani žádné ptačí oblasti (PO), lze po jeho prostudování konstatovat, že předmětný záměr nemůže mít přímé, nepřímé ani sekundární vlivy na předměty ochrany dotčené ani jiných lokalit soustavy NATURA 2000, a to včetně možných kumulativních vlivů.

Ostatní zákonem chráněné zájmy v působnosti orgánu ochrany přírody krajského úřadu nejsou předloženým záměrem negativně dotčeny.

4.4 zákon č. 334/1992 Sb., o ochraně zemědělského půdního fondu, ve znění pozdějších předpisů, § 17a

Vzhledem k tomu, že předkládaný záměr je situován mimo jiné i na zemědělské půdě, investor musí postupovat podle zákona č. 334/1992 Sb., o ochraně zemědělského půdního fondu, ve znění pozdějších předpisů (dále „**zákon**“).

Ve smyslu ust. § 7 odst. 4 zákona se k návrhům tras nadzemních a podzemních vedení, pozemních komunikací, celostátních drah a vodních cest a jejich součástí vyjadřuje orgán ochrany zemědělského půdního fondu (dále „ZPF“) s výjimkou případů, kdy tyto trasy jsou umísťovány v plochách vymezených pro daný účel platným územním rozvojovým plánem, platnými zásadami územního rozvoje, platným územním plánem, ev. regulačním plánem, nebo jedná-li se o návrh úpravy tras nebo úpravy parametrů stávajících nadzemních a podzemních vedení, pozemních komunikací, celostátních drah a vodních cest.

K návrhům tras nepřesahujících správní obvod obecního úřadu obce s rozšířenou působností uděluje vyjádření na podkladě žádosti podané v souladu s ust. § 7 odst. 6 zákona příslušný obecní úřad obce s rozšířenou působností.

Podle ust. § 9 odst. 1 zákona je k odnětí zemědělské půdy ze ZPF pro nezemědělské účely třeba souhlasu orgánu ochrany ZPF. Záměr, který vyžaduje odnětí zemědělské půdy ze ZPF nelze povolit podle zvláštních právních předpisů bez tohoto souhlasu.

Pokud si práce spojené s realizací záměru vyžádají dočasné odnětí zemědělské půdy ze ZPF na dobu do jednoho roku včetně doby potřebné pro uvedení dotčených pozemků do původního stavu, je třeba, v souladu s ust. § 9 odst. 2 písm. d) zákona, toto dočasné odnětí písemně ohlásit 15 dnů předem příslušnému orgánu ochrany ZPF.

Dočasné odnětí na dobu delší než jeden rok, nebo bez uvedení dotčených pozemků do původního stavu, je možné pouze se souhlasem orgánu ochrany ZPF.

Příslušným orgánem ochrany ZPF k převzetí žádosti (ohlášení) je obecní úřad obce s rozšířenou působností, v jehož správním obvodu leží největší část zemědělské půdy, která má být předmětným záměrem dotčena (viz ustanovení § 18 odst. 2 zákona).

4.5 zákon č. 289/1995 Sb., o lesích a o změně a doplnění některých zákonů (lesní zákon), ve znění pozdějších předpisů, § 48a

Veřejné zájmy na úseku ochrany pozemků určených k plnění funkcí lesa, jejichž ochrana je v působnosti Krajského úřadu, **nejsou** záměrem dotčeny.

4.6 zákon č. 254/2001 Sb., o vodách a o změně některých zákonů (vodní zákon) ve znění pozdějších předpisů (dále jen „vodní zákon“)

Záměr se **nedotýká** zájmů chráněných vodním zákonem v kompetenci vodoprávního úřadu krajského úřadu. K vyjádření je věcně a místně příslušný vodoprávní úřad Městského úřadu Jeseník, Odbor ŽP.

4.7 zákon č. 100/2001 Sb., o posuzování vlivů na životní prostředí a o změně některých zákonů (zákon o posuzování vlivů na životní prostředí), ve znění pozdějších předpisů

Krajský úřad, jako příslušný správní úřad podle ust. § 22 písm. a) zákona č. 100/2001 Sb., o posuzování vlivů na životní prostředí a o změně některých souvisejících zákonů (zákon o posuzování vlivů na životní prostředí), ve znění pozdějších předpisů, k předmětnému záměru sděluje, že tento záměr **nepodléhá procesu posuzování vlivů na životní prostředí ve smyslu výše citovaného zákona.**

Odůvodnění: S ohledem na povahu a rozsah záměru a charakteristiku předpokládaných vlivů záměru na veřejné zdraví a životní prostředí dospěl příslušný úřad na základě dostupných podkladů a informací k závěru, že tento záměr **nenaplňuje dikci žádného z bodů** kategorie I a II přílohy č. 1 zákona č. 100/2001 Sb., o posuzování vlivů na životní prostředí a o změně některých souvisejících zákonů (zákon o posuzování vlivů na životní

prostředí), ve znění pozdějších předpisů. Krajský úřad přihlédl také ke skutečnosti, že uvedený záměr nemůže mít samostatně nebo ve spojení s jinými záměry významný vliv na příznivý stav předmětu ochrany nebo celistvost evropsky významné lokality ani ptačí oblasti, jak vyplývá ze stanoviska vydaného krajským úřadem, orgánem ochrany přírody s výše uvedeným odůvodněním.

4.8 zákon č. 224/2015 Sb., o prevenci závažných havárií způsobených vybranými nebezpečnými chemickými látkami nebo chemickými směsmi a o změně zákona č. 634/2004 Sb., o správních poplatcích, ve znění pozdějších předpisů, (zákon o prevenci závažných havárií) a zákon č. 76/2002 Sb., o integrované prevenci a omezování znečištění, o integrovaném registru znečišťování a o změně některých zákonů (zákon o integrované prevenci) ve znění pozdějších předpisů.

Veřejné zájmy na úseku prevence závažných havárií a integrované prevence, jejichž ochrana je v působnosti krajského úřadu, **nejsou** předmětným záměrem dotčeny.

Sdělení nenahrazuje vyjádření dotčených orgánů státní správy, ani příslušná povolení dle zvláštních předpisů, jako je např. stavební zákon, zákon o vodách, zákon o ochraně ovzduší, zákon o odpadech apod.

Za správnost vyhotovení za Odbor životního prostředí a zemědělství odpovídá:
Ing. Marie Zeidlerová (tel. 585 508 624)

ZÁVĚR:

Krajský úřad na základě dílčích závazných stanovisek vydaných dle jednotlivých úseků veřejné správy, v nichž chrání dotčené veřejné zájmy, konstatuje, že z hlediska těchto chráněných zájmů souhlasí s vydáním společného povolení pro shora konkretizovaný stavební záměr.

Dle ust. § 149 odst. 1 správního řádu je závazné stanovisko úkon učiněný správním orgánem na základě zákona, který není samostatným rozhodnutím ve správním řízení a jehož obsah je závazný pro výrokovou část rozhodnutí správního orgánu. Proti obsahu závazného stanoviska se lze odvolat jen prostřednictvím správního orgánu, který vydá rozhodnutí ve věci.

Mgr. František Pěruška
zástupce vedoucího odboru

Obdrží

- IXPROMEKTA s.r.o., Heršpická 813/5, 639 00 Brno

Na vědomí

- Správa silnic Olomouckého kraje, příspěvková organizace, Lipenská 120, 779 00 Olomouc
- spis

MĚSTSKÝ ÚŘAD JESENÍK

Odbor životního prostředí

Č.j.: MJ/00902/2022
Sp. zn.: MJ/59017/2021/OŽP/Mo
Spisový a skar. znak: 246.6, V/5
V Jeseníku dne 5. 1. 2022

Správa železnic, státní organizace
Dlážděná č. p. 1003/7
110 00 Praha 1-Nové Město

KOORDINOVANÉ ZÁVAZNÉ STANOVISKO

Závazná část:

Městský úřad Jeseník, jako dotčený orgán příslušný podle § 136 zákona č. 500/2004 Sb., správní řád, ve znění pozdějších předpisů (dále jen "správní řád"), a podle dále uvedených ustanovení jednotlivých zvláštních zákonů, po posouzení žádosti, kterou dne 8. 11. 2021 podal

Správa železnic, státní organizace, IČO 70994234, Dlážděná č. p. 1003/7, 110 00 Praha 1-Nové Město, kterou zastupují SUDOP PRAHA a.s., IČO 25793349, Olšanská č. p. 2643/1a, 130 00 Praha 3-Žižkov, a který je zastoupen IXPROJEKTA s.r.o., IČO 03977471, Heršpická č. p. 813/5, Štýřice, 639 00 Brno 39

(dále jen "žadatel"), ve věci:

**Výstavba PZS (P4374) v km 25,603 trati Lipová-lázně - Javorník
Bernartice**

(dále jen "záměr") na pozemku parc. č. 2689/2, 3191/1, 3245, 3246, 3248 v katastrálním území Bernartice u Javorníka, a po zkoordinování požadavků na ochranu dotčených veřejných zájmů, vydává podle ustanovení § 4 odst. 2 a 7 zákona č. 183/2006 Sb., o územním plánování a stavebním řádu (stavební zákon), ve znění pozdějších předpisů (dále jen "stavební zákon") a podle § 136 a § 149 odst. 1 a 2 správního řádu toto

k l a d n é

koordinované závazné stanovisko pro úseky, které jako dotčený orgán hájí:

1. Ochrana přírody a krajiny

Veřejné zájmy nejsou záměrem dotčeny.

Ing. Malínek Josef, tel.: 584 498 424

2. Ochrana ovzduší

Veřejné zájmy, které dotčený orgán hájí podle § 11 odst. 3, § 12 odst. 1, 3 zákona č. 201/2012 Sb., o ochraně ovzduší, ve znění pozdějších předpisů, nejsou záměrem dotčeny.

Mgr. Podhola Matěj, tel.: 584 498 412

3. Odpadové hospodářství

Veřejné zájmy, které dotčený orgán hájí podle § 146 odst. 3 písm. a) zákona č. 541/2020 Sb., o odpadech, ve znění pozdějších předpisů, nejsou záměrem dotčeny.

Mgr. Podhola Matěj, tel.: 584 498 412

4. Ochrana lesa

Veřejné zájmy, které dotčený orgán hájí podle § 48 odst. 2 písm. c), § 14 odst. 2 zákona č. 289/1995 Sb., o lesích a o změně a doplnění některých zákonů (lesní zákon), ve znění pozdějších předpisů, nejsou záměrem dotčeny.

Ing. Weiserová Regina, tel.: 584 498 422

5. Ochrana zemědělského půdního fondu

Veřejné zájmy, které dotčený orgán hájí, jsou záměrem dotčeny. Záměr je možné uskutečnit za těchto podmínek:

- Dojde-li k záboru zem. půdy na pozemku náležejícímu do ZPF, po dobu delší než 1 rok, včetně uvedení pozemku do původního stavu, je nezbytným podkladem pro územní a stavební řízení souhlas k trvalému odnětí zem. půdy ze ZPF dle ustanovení § 9 odst. 8 zákona č. 334/1992 Sb., o ochraně zemědělského půdního fondu, ve znění pozdějších předpisů. Formulář žádosti je k dispozici na webových stránkách Městského úřadu Jeseník <http://www.jesenik.org/formulare/>.

Mgr. Buchtová Edith, tel.: 584 498 409

6. Ochrana vod

Veřejné zájmy, které dotčený orgán hájí, jsou záměrem dotčeny. Záměr je možné uskutečnit za těchto podmínek:

- Vzhledem k tomu, že stavba bude probíhat v záplavovém území vodního toku (IDVT 10100371) Vojtovický potok, požádá si investor dle § 17 odst. 1 písm. c) zákona č. 254/2001 Sb., o vodách a o změně některých zákonů, v platném znění (vodní zákon), Městský úřad Jeseník, odbor ŽP, vodoprávní úřad o vodoprávní souhlas.

Ing. Zajacová Adriana, tel.: 584 498 431

7. Doprava na pozemních komunikacích

Veřejné zájmy, které dotčený orgán hájí podle § 40 odst. 4 písm. a) zákona č. 13/1997 Sb., o pozemních komunikacích, ve znění pozdějších předpisů (dále jen "zákon o pozemních komunikacích"), v souladu s § 136 odst. 1 a § 149 odst. 1 zákona č. 500/2004 Sb., správní řád, ve znění pozdějších předpisů (dále jen "správní řád"), § 44 odst. 1 zákona o pozemních komunikacích, ve spojení s § 4 odst. 2 písm. a) zákona č. 183/2006 Sb., o územním plánování a stavebním řádu (stavební zákon), ve znění pozdějších předpisů (dále jen "stavební zákon"), jsou záměrem dotčeny. Městský úřad Jeseník, Odbor dopravy a silničního hospodářství souhlasí s povolení stavby za splnění podmínek:

- Práce na stavbě budou zahájeny až po vydání povolení uzavírky dotčené silnice III/4573, a to příslušným silničním správním úřadem. Související přechodné dopravní značení bude osazeno až na základě stanovení přechodné úpravy provozu, vydaném příslušným obecním úřadem obce s rozšířenou působností.
- Napojení nového povrchu na povrch silnice bude provedeno plynule a bude umožňovat bezpečný silniční provoz.

Ing. Macenauerová Katarína, tel.: 584 498 495

8. Památková péče

Veřejné zájmy nejsou záměrem dotčeny.

Ing. Rejdová Jaroslava, tel.: 584 498 101

9. Územní plánování

Veřejné zájmy, které dotčený orgán hájí podle § 6 odst. 1 písm. e), § 96b zákona č. 183/2006 Sb., o územním plánování a stavebním řádu (stavební zákon), ve znění pozdějších předpisů, jsou záměrem dotčeny. Dotčený orgán k záměru nemá připomínky.

Chaloupková Martina, tel.: 584 498 113

Popis záměru:

- Dokumentace řeší rekonstrukci jednokolejného železničního přejezdu P4374. V rámci stavby dojde k zabezpečení přejezdu novým přejezdovým světelným zařízením, které bude doplněno závorovými břevny přehrazujícími silnici ve více jak 90% své šíře. Součástí stavby bude vybudování nového přejezdového zařízení. Celý železniční přejezd bude komplexně přestavěn, a to včetně přilehlých částí odvodnění.

Podklady pro vydání závazného stanoviska:

- Předložená dokumentace záměru byla vypracována společností SUDOP PRAHA v říjnu 2021.

Odůvodnění:

Dotčený orgán obdržel dne 8. 11. 2021 žádost o vydání závazného stanoviska k uvedenému záměru.

Dotčený orgán záměr posoudil a zjistil požadavky na ochranu všech dotčených veřejných zájmů chráněných podle zvláštních právních předpisů. Požadavky na různých úsecích ochrany veřejných zájmů zkoordinoval a vydal toto koordinované závazné stanovisko.

Odůvodnění pro jednotlivé úseky:

1. Ochrana zemědělského půdního fondu

Dojde-li k záboru zem. půdy na pozemku náležejícímu do ZPF, je nezbytným podkladem pro územní a stavební řízení souhlas k trvalému odnětí zem. půdy ze ZPF dle ustanovení § 9 odst. 8 zákona č. 334/1992 Sb., o ochraně zemědělského půdního fondu, ve znění pozdějších předpisů. Formulář žádosti je k dispozici na webových stránkách Městského úřadu Jeseník <http://www.jesenik.org/formulare/>.

2. Doprava na pozemních komunikacích

Městský úřad Jeseník, Odbor dopravy a silničního hospodářství posoudil předloženou dokumentaci jako příslušný silniční správní úřad ve věcech silnice II. a III. třídy a veřejně přístupných účelových komunikací s výjimkou věcí, o kterých rozhoduje Ministerstvo dopravy nebo krajský úřad, v rozsahu ustanovení zákona o pozemních komunikacích, a také jako obecní úřad obce s rozšířenou působností, příslušný k stanovení úpravy provozu na silnicích II. a III. třídy, místních komunikacích a veřejně přístupných účelových komunikacích, v rozsahu zákona o silničním provozu, a to z hlediska dotčení silnice III/4573 v místě stavby.

Podle předložené dokumentace je předmětem stavby oprava železničního přejezdu křižující mj. jmenovanou silnici, s potřebou úplné uzavírky jejího provozu. Z dokumentace vyplývá, že mimo jiné bude vybudováno nové přejezdové zařízení, což přímo zasáhne do napojení na vozovku silnice.

Podle ustanovení § 24 odst. 1 zákona o pozemních komunikacích provoz na silnicích může být částečně nebo úplně uzavřen, popřípadě může být nařízena objíždka, podle odst. 2 téhož ustanovení o uzavírce a objíždce rozhoduje příslušný silniční správní úřad na základě žádosti osoby, v jejímž zájmu má dojít k uzavírce. K osazení souvisejícího přechodného dopravního značení je ve smyslu ustanovení § 77 odst. 1 písm. c) zákona o silničním provozu nutné stanovení přechodné úpravy provozu.

S ohledem na vše výše uvedené, v zájmu ochrany dotčené silnice a zajištění bezpečnosti souvisejícího silničního provozu, Městský úřad Jeseník, Odbor dopravy a silničního hospodářství stanovil nezbytné podmínky pro povolení stavby, a níže uvedl upozornění na případné související skutečnosti a navazující povinnosti.

3. Památková péče

Městský úřad Jeseník, Odbor stavebního úřadu a územního plánování jako příslušný orgán státní památkové péče podle ustanovení § 29 odst. 2 zákona č. 20/1987 Sb., o státní památkové péči, ve znění pozdějších předpisů (dále jen "zákon o státní památkové péči") Vám sděluje, že k provedení stavby nemá z hlediska státní památkové péče připomínku. Vzhledem ke skutečnosti, že se záměr

nachází mimo památkově chráněné území, nebudeme v této věci vydávat závazné stanovisko ve smyslu § 14 zákona o státní památkové péči.

4. Územní plánování

Úřad územního plánování jako dotčený orgán územního plánování posoudil záměr podle § 96b odst. 3 stavebního zákona, zda je přípustný z hlediska souladu s politikou územního rozvoje a územně plánovací dokumentací a z hlediska uplatňování cílů a úkolů územního plánování, či nikoliv.

Soulad s Politikou územního rozvoje ČR

Politika územního rozvoje České republiky, ve znění Aktualizace č. 1, schválené usnesením vlády ČR č. 276 ze dne 15. 4. 2015, Aktualizace č. 2, schválené usnesením vlády ČR č. 629 ze dne 2. září 2019, Aktualizace č. 3, schválené usnesením vlády ČR č. 630 ze dne 2. září 2019, Aktualizace č. 5, schválená usnesením vlády ČR č. 833 ze dne 17. 8. 2020 a Aktualizace č. 4 schválené usnesením vlády ČR č. 618 ze dne 12. 7. 2021, s účinností od 1. 9. 2021 (dále jen PÚR ČR).

Záměr není součástí řešení platné PÚR ČR.

Dle platné PÚR ČR je obec Bernartice součástí specifické oblasti SOB3 - Specifická oblast Jeseníky-Králický Sněžník.

Záměr není v rozporu s republikovými prioritami územního plánování pro zajištění udržitelného rozvoje území.

Soulad se Zásadami územního rozvoje Olomouckého kraje

Zásady územního rozvoje Olomouckého kraje, vydané Zastupitelstvem Olomouckého kraje usnesením č. UZ/21/32/2008 ze dne 22. 2. 2008 pod č. j. KUOK/8832/2008/OSR-1/274 (účinnost 28. 3. 2008), Aktualizace č. 1 ZÚR OK usnesením č. UZ/19/44/2011 ze dne 22. 4. 2011 pod č. j. KUOK 28400/2011 (účinnost 14. 7. 2011), Aktualizace č. 2b ZÚR OK usnesením č. UZ/4/41/2017 ze dne 24. 4. 2017 pod č. j. KUOK 41993/2017 (účinnost 19. 5. 2017), Aktualizace č. 3 ZÚR OK usnesením UZ/14/43/2019 ze dne 25. 2. 2019 pod č. j. KUOK 24792/2019 (účinnost 19. 3. 2019) a Aktualizace č. 2a ZÚR OK usnesením č. UZ/17/60/2019 ze dne 23. 9. 2019 (účinnost 15. 11. 2019) (dále jen ZÚR OK).

Dle platných ZÚR OK je obec Bernartice součástí specifické oblasti SOB3 - Specifická oblast Jeseníky - Králický Sněžník. Dále je obec Bernartice součástí rekreačního krajinného celku RKC Rychlebské hory.

Lze konstatovat, že záměr není v rozporu s platnými ZÚR OK, dále bude posuzován soulad záměru s platným ÚP Bernartice.

Soulad s Územním plánem Bernartice

Platnou územně plánovací dokumentací obce Bernartice je Územní plán Bernartice vydaný Zastupitelstvem obce Bernartice dne 14. 9. 2017 formou opatření obecné povahy, s účinností ode dne 2. 11. 2017 (dále jen ÚP).

Pozemky dotčené záměrem v k. ú. Bernartice u Javorníka se dle ÚP nachází v zastavěném území obce, dle způsobu využití ve stabilizovaných plochách DZ - Plochy dopravní infrastruktury - železniční, DS - Plochy dopravní infrastruktury - silniční, SV - Plochy smíšené obytné - venkovské. Dle územně analytických podkladů se dále záměr nachází v ochranném pásmu silniční a železniční dopravy, v zájmovém území Ministerstva obrany, ve stanoveném záplavovém území Q100, částečně v ochranném pásmu NN a ochranném pásmu plynovodní sítě (středotlaký plynovod).

Záměr rekonstrukce železničního přejezdu P4374 spočívající v zabezpečení přejezdu novým přejezdovým světelným zařízením, které bude doplněno závorovými břevny přehrazující silnici je v souladu s využitím ploch DZ, DS a SV, kde v přípustném využití všech ploch je nezbytná dopravní infrastruktura. Rekonstrukci železničního přejezdu se značně zvýší bezpečnost dopravy v místě křížení silniční a železniční dopravy.

Lze tedy konstatovat, že záměr je v souladu s platnou územně plánovací dokumentací obce Bernartice.

Soulad z hlediska uplatňování cílů a úkolů územního plánování

Stavba je v souladu s cíli a úkoly územního plánování tak, jak jsou definovány v § 18 a 19 stavebního zákona. Záměr rekonstrukce železničního přejezdu P4374 spočívající v zabezpečení přejezdu novým přejezdovým světelným zařízením, které bude doplněno závorovými břevny přehrazující silnici je nutný pro zajištění provozuschopnosti trati. Stavbou dochází k rekonstrukci železniční dopravní infrastruktury. V rámci stavby dochází ke zvýšení bezpečnosti železniční dopravní infrastruktury a to jak z pohledu vlastní železnice, tak z pohledu účastníka silničního provozu, jelikož dochází ke zvýšení zajištění bezpečnosti na úrovňovém železničním přejezdu a následnému snížení pravděpodobnosti mimořádné události. Stavba rekonstrukce železničního přejezdu nebude mít negativní vliv na okolní pozemky ani území jako celek. Stavba se vyhýbá zvláště chráněným územím, neovlivňuje žádnou významnou kulturní či civilizační hodnotu území. Architektonické a urbanistické hodnoty území nejsou stavbou ohroženy, stavbou není znemožněna nebo ztížena využitelnost navazujícího území.

Z uvedených důvodů dospěl orgán územního plánování k závěru, že **posuzovaný záměr je přípustný.**

Upozornění:

Dotčený orgán žadatele upozorňuje pro jednotlivé úseky:

Ochrana zemědělského půdního fondu

- Na pozemcích náležejících do ZPF nutno respektovat zásady ochrany ZPF, vyplývající z ustanovení § 8 zákona č. 334/1992 Sb., o ochraně ZPF, ve znění pozdějších předpisů.
- K nezemědělským účelům po dobu kratší než jeden rok včetně doby potřebné k uvedení zemědělské půdy do původního stavu je třeba dbát ustanovení § 9 odst. 2 písm. d) zákona č. 334/1992 Sb., o ochraně ZPF, ve znění pozdějších předpisů.

Doprava na pozemních komunikacích

- Případné práce, při kterých dojde k užívání silnice jiným než obvyklým způsobem (umísťování, skládání a nakládání věcí nebo materiálů nesloužících k údržbě nebo opravám této komunikace, nebudou-li neprodleně odstraněny), tzn. zvláštním užívání pozemní komunikace, je možné provádět až po povolení takového užívání příslušným silničním správním úřadem.
- Jakékoliv znečištění silnice vlivem stavby, včetně jejího užívání, které způsobí nebo může způsobit závalu ve sjízdnosti nebo schůdnosti, musí být bez průtahů odstraněno a komunikace musí být uvedena do původního stavu.
- Jakékoliv poškození silnice vlivem stavby, včetně jejího užívání, které způsobí nebo může způsobit závalu ve sjízdnosti nebo schůdnosti anebo ohrozit bezpečnost silničního provozu, musí být neprodleně oznámeno jejímu vlastníkově popřípadě majetkovému správci.
- K povolení uzavírky dotčené silnice je příslušný silničním správním úřadem Městský úřad Jeseník, Odbor dopravy a silničního hospodářství, který je současně i obecním úřadem obce s rozšířenou působností příslušným k stanovení přechodné úpravy provozu.
- Žádost o povolení uzavírky silnice, včetně stanovení související přechodné úpravy provozu, je nutné podat v dostatečném časovém předstihu, ve smyslu zákona o pozemních komunikacích a jeho prováděcí vyhlášky nejméně 30 dní před dnem požadovaného uzavření.

Územní plánování

- Toto závazné stanovisko není samostatným rozhodnutím ve správním řízení a jeho obsah je v souladu s § 149 odst. 1 správního řádu závazný pro výrokovou část rozhodnutí správního orgánu.
- Platnost závazného stanoviska lze prodloužit, pokud se nezmění podmínky v území.
- Závazné stanovisko nepozbývá platnosti:

- a) bylo-li na základě žádosti podané v době jeho platnosti vydáno územní rozhodnutí, společné povolení nebo jiné obdobné rozhodnutí podle jiného zákona a toto rozhodnutí nabylo právní moci,
- b) byla-li na základě návrhu veřejnoprávní smlouvy nahrazující územní rozhodnutí nebo společné povolení podaného v době jeho platnosti uzavřena veřejnoprávní smlouva a tato veřejnoprávní smlouva nabyla účinnosti, nebo
- c) nabyli-li právních účinků územní souhlas nebo společný územní souhlas a souhlas s provedením ohlášeného stavebního záměru vydaný k oznámení stavebního záměru učiněného v době platnosti závazného stanoviska.

Poučení:

Proti tomuto závaznému stanovisku se nelze odvolat. Nezákonné závazné stanovisko lze zrušit nebo změnit v přezkumném řízení. Závazné stanovisko není samostatným rozhodnutím ve správním řízení. Obsah závazného stanoviska je závazný pro výrokovou část rozhodnutí stavebního úřadu. Závazné stanovisko lze zrušit nebo změnit pouze v rámci odvolacího řízení proti rozhodnutí stavebního úřadu, které bude závazným stanoviskem podmíněno.

Ing. Regina Weiserová
vedoucí odboru

Obdrží:

IXPROJEKTA s.r.o., IDDS: 2p82ezn

MĚSTSKÝ ÚŘAD JESENÍK

Odbor životního prostředí

Č.j.: MJ/05007/2022
Spis. zn.: MJ/01371/2022/OŽP/FJ
Vyřizuje/telefon: Ing. Filip Jankes / 584 498 462
Spis. a skartační znak: 231.2, A/20
Jeseník, dne 25.1.2022

Správa železnic, státní organizace
Dlážděná č.p. 1003/7
110 00 Praha

ZÁVAZNÉ STANOVISKO

Závazná část:

Městský úřad Jeseník, odbor životního prostředí, jako věcně příslušný vodoprávní úřad podle § 104 odst. 2 písm. c) a § 106 odst. 1 zákona č. 254/2001 Sb., o vodách a o změně některých zákonů (vodní zákon), ve znění pozdějších předpisů (dále jen „vodní zákon“) a jako místně příslušný vodoprávní úřad podle ustanovení § 11 zákona č. 500/2004 Sb., správní řád, ve znění pozdějších předpisů (dále jen „správní řád“) posoudil žádost, kterou dne 7. 1. 2022 podala

Správa železnic, státní organizace, IČO 70994234, Dlážděná č.p. 1003/7, 110 00 Praha,
kterou zastupuje **IXPROJEKTA s.r.o., IČO 03977471, Heršpická č.p. 813/5, 639 00 Brno**

(dále jen „žadatel“), ve věci:

Výstavba PZS (P4374) v km 25,603 trati Lipová Lázně - Javorník ve Slezsku

(dále jen „záměr“), podle ustanovení § 149 odst. 1 a § 136 správního řádu a ustanovení § 17 odst. 1 písm. c) vodního zákona.

Údaje o místě:

Název kraje	Olomoucký
Název obce	Bernartice
Identifikátor katastrálního území	602825
Název katastrálního území	Bernartice u Javorníka
Parcelní čísla dle katastru nemovitostí	parc. č. 2689/2, 3191/1, 3245, 3246 a 3248
Číselný identifikátor vodního toku	10100371
Název vodního toku	Vojtovický potok
Říční km vodního toku	ř. km 1,129
Hydrogeologický rajon	6431
Umístění jevu vůči břehu	levý břeh
Orientační určení polohy (souřadnice X, Y)	1 031 482, 550 217

Popis záměru:

Předmětem stavby je rekonstrukce přejezdu P4374, navrhuje se zřídit nové světelné přejezdové zabezpečovací zařízení typu PZS 3ZBL, doplněné závorovými břevny. Součástí stavby je i úprava přejezdové konstrukce v místě přejezdu a železničního spodku. Zřídí se nová přípojka NN a nový reléový domek. Stavba bude částečně zasahovat do záplavového území Q₁₀₀ vodního toku Vojtovický potok, mimo aktivní zónu.

Městský úřad Jeseník, odbor životního prostředí, jako vodoprávní úřad příslušný podle § 104 odst. 2 písm. a) a § 106 odst. 1 zákona č. 254/2001 Sb., o vodách a o změně některých zákonů (vodní zákon), ve znění pozdějších předpisů, vydává podle ustanovení § 17 odst. 1 písm. c) vodního zákona a podle § 149 odst. 1 a § 136 zákona č. 500/2004 Sb., správní řád, ve znění pozdějších předpisů toto **závazné stanovisko**:

se stavbou souhlasíme

v souladu s ustanovením § 17 odst. 3 vodního zákona za těchto **podmínek**:

- Při realizaci stavby nesmí dojít ke znečištění podzemních a povrchových vod stavebním materiálem. Používané mechanizační prostředky musí být v dobrém technickém stavu a musí být dodržována preventivní opatření k zabránění případným úkapům či únikům ropných látek (např. úkapy pohonných hmot a olejů ze stavebních strojů) a cementových látek do vodního toku. Stavební materiál a odpad budou skladovány tak, aby ani při zvýšených průtocích nemohlo dojít k jejich splavení do vodního toku.
- Jakýkoliv zásah do břehů nebo do koryta vodního toku musí být projednán se správcem vodního toku a s vodoprávním úřadem.

a za **podmínek** Povodí Odry, s. p., pod značkou: POD/21594/2021/923/2/813.08 ze dne 22. 11. 2021:

- Za případné škody způsobené průchodem velkých vod a ledů neponese Povodí Odry, s. p. zodpovědnost.

Odůvodnění:

Vodoprávní úřad obdržel dne 7. 1. 2022 žádost o vydání závazného stanoviska k uvedenému záměru. K žádosti byly doloženy tyto doklady:

- Plná moc
- Souhrnná technická zpráva
- Situační výkres širších vztahů
- Stanovisko Povodí Odry, s. p., zn. POD/21594/2021/923/2/813.08 ze dne 22. 11. 2021

Stavba bude probíhat ve vzdálenosti cca 50 m od levého břehu Vojtovického potoka (IDVT 10100371) v ř. km 1,129. Záplavové území vodního toku, ve smyslu § 66 zákona o vodách č. 254/2001 Sb., bylo stanoveno Krajským úřadem Olomouckého kraje dne 25. 6. 2014 s č. j. KUOK 58083/2014. Stavba je částečně navržena ve stanoveném záplavovém území, mimo aktivní zónu.

Stavba je navržena v povodí vodního útvaru HOD_1010 Vojtovický potok od pramene po státní hranici. Ekologický potenciál tohoto útvaru byl vyhodnocen jako střední. U vodního útvaru se předpokládá nedosažení dobrého chemického stavu. Celkový stav tohoto útvaru byl vyhodnocen jako nevyhovující.

Z hlediska zájmů daných platným Národním plánem povodí Odry a Plánem dílčího povodí Horní Odry je uvedený záměr možný, protože lze předpokládat, že záměrem nedojde k zhoršení chemického stavu a ekologického potenciálu dotčených útvarů povrchových vod a chemického stavu a kvantitativního stavu útvarů podzemních vod, a že nebude znemožněno dosažení jejich dobrého potenciálu. Záměr je v souladu s Plánem pro zvládání povodňových rizik v povodí Odry.

Vodoprávní úřad přezkoumal předloženou žádost z hledisek uvedených v ustanovení vodního zákona a dospěl k závěru, že pokud budou respektovány výše uvedené připomínky, není předmětná stavba v rozporu se zájmy chráněnými vodním zákonem a zvláštními předpisy a vydal souhlasné závazné stanovisko.

Poučení:

Závazné stanovisko nemá povahu samostatného správního rozhodnutí, nelze se proti němu odvolat, jeho obsah lze napadnout pouze v rámci odvolání podaného proti rozhodnutí ve věci samé (§ 149 odst. 4 správního řádu).

Platnost závazného stanoviska je 2 roky od jeho vydání.

„otisk razítka“

Ing. Filip Jankes
referent odboru

Obdrží:

1. IXPROJEKTA s.r.o., IDDS: 2p82ezn

Na vědomí:

2. Povodí Odry, státní podnik, IDDS: wwit8gq



Váš dopis zn.:
Ze dne: 11.11.2021

IXPROJEKTA s.r.o.

Naše zn.: POD/21594/2021/923/2/813.08
Vyřizuje: Kateřina Fochtová, Ing.
Tel.: 596 657 273
E-mail: Katerina.Fochtova@pod.cz
Datum: 22.11.2021

Heršpická 813/5
63900 Brno-Štýřice

Výstavba PZS (P4374) v km 25,603 trati Lipová Lázně – Javorník - stanovisko správce povodí

Dne 11.11.2021 jste nás požádali o stanovisko k projektové dokumentaci pro společné řízení výše uvedené stavby.

Jedná se o zřízení nového světelného přejezdového zabezpečovacího zařízení na přejezdu na výše uvedené trati. Součástí stavby jsou nové přípojky NN.

V rámci přejezdové konstrukce bude vybudován nový trativod zaústěný do vsakovacího objektu.

Stavba je navržena ve vzdálenosti přibližně 50 m od levého břehu Vojtovického potoka v ř. km 1,129. Záplavové území vodního toku Vojtovický potok, ve smyslu § 66 Zákona o vodách č. 254/2001 Sb., bylo v zájmovém úseku stanoveno Krajským úřadem Olomouckého kraje dne 25.06.2014 s č. j. KUOK 58083/2014.

Stavba je navržena **ve stanoveném záplavovém území stoleté vody, mimo aktivní zónu.**

S ohledem na charakter stavby považujeme, jako správci povodí Odry, její realizaci z hlediska odtokových poměrů za možnou.

Upozorňujeme však, že za případné škody způsobené průchodem velkých vod a ledů neponese Povodí Odry s.p. zodpovědnost.

Stavba je navržena v povodí vodního útvaru HOD_1010 Vojtovický potok od pramene po státní hranici. Ekologický stav tohoto útvaru byl vyhodnocen jako střední. U vodního útvaru se předpokládá nedosažení dobrého chemického stavu.

Celkový stav tohoto útvaru byl vyhodnocen jako nevyhovující.

Záměr je navrženo realizovat ve vodním útvaru podzemních vod ID_64312 Krystalinikum severní části Východních Sudet - severozápadní část. Kvantitativní i chemický stav tohoto útvaru byl vyhodnocen jako dobrý.

Správce povodí posoudil vliv záměru na stav a potenciál útvarů povrchových vod a na stav útvarů podzemních vod podle "Metodického pokynu k posouzení možnosti vlivu záměru na stav dotčených vodních útvarů, MZe a MŽP, 02/2018".

Z hlediska zájmů daných platným Národním plánem povodí Odry a Plánem dílčího povodí Horní Odry (ustanovení § 24 až § 26 vodního zákona) je uvedený záměr možný, protože lze předpokládat, že záměrem nedojde ke zhoršení chemického stavu a ekologického stavu dotčených útvarů povrchových vod a chemického stavu a kvantitativního stavu útvarů podzemních vod, a že nebude znemožněno dosažení jejich dobrého stavu.

Toto hodnocení vychází z posouzení souladu daného záměru s výše uvedenými platnými dokumenty.

Záměr je v souladu s Plánem pro zvládání povodňových rizik v povodí Odry.

Platnost tohoto stanoviska je dva roky od data vydání.

Ing. Lukáš Pavlas
vedoucí odboru
vodohospodářských koncepcí a informací

Pavlas L

Povodí Odry

státní podnik 230

701 26 Ostrava, Varenská 49
IČ: 70890021 DIČ: CZ70890021

M ě s t s k ý ú ř a d J a v o r n í k
o d b o r v ý s t a v b y a Ž P
Náměstí Svobody 134, 790 70 Javorník

Č.j.: **V MEJV/5781/2021/Ad**

V Javorníku dne 20.12.2021

Spis. zn.: MEJV/5781/2021/Ad

Oprávněná úřední osoba pro vyřízení a pro podepisování: Adamec Aleš

Telefon: 584 458 785

E-mail: stavebni@mestojavornik.cz

Datová schránka: ejmbdv

Vaše značka:

IXPROJEKTA s.r.o. Heršpická 813/5, 639 00 Brno - Štýřice

V ě c :

V y j á d ř e n í

Městský úřad Javorník, odbor výstavby a ŽP, jako stavební úřad příslušný podle § 13 odst. 1 písm. d) zákona č. 183/2006 Sb., o územním plánování a stavebním řádu (stavební zákon), ve znění pozdějších předpisů, na základě Vaší žádosti ze dne 20.12.2021 vydává následující vyjádření:

- ke stavbě s názvem „*Výstavba PZS (P4374) v km 25,603 trati Lipová Lázně – Javorník ve Slezsku*“ nemáme námitek

Vyjádření se vydává pro účely společného územního a stavební řízení (DUSP), které povede Drážní úřad, pracoviště Olomouc.

Aleš Adamec
oprávněná úřední osoba

Obdrží:

IXPROJEKTA s.r.o. Heršpická 813/5, 639 00 Brno - Štýřice



OBEC BERNARTICE

Bernartice č.60; PSČ 79057; okr.Jeseník; tel.: 584442053; e-mail: starosta@bernartice.eu, podatelna@bernartice.eu,
IČO: 00302325, DIČ CZ00302325

IXPROJEKTA s.r.o.
Heršpická 813/5
63900 Brno

V Bernarticích dne 13.1.2022

Věc: vyjádření ke stavbě

Udělujeme souhlas ke stavebnímu záměru „Výstavba PZS (P4374) v km
25,603 trati Lipová Lázně – Javorník ve Slezsku“ zaslaného dne 5.11.2021.

S pozdravem

Mgr. Aleš Chromík
starosta obce