




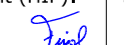
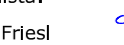




LEGENDA:

 Pozemky Správy železnic, státní organizace dotčené stavbou

Revize:	Datum:	Popls:	Kontroloval:
001	25.08.2022	Návrh technického řešení k připomínkám	Radek Friesl 

Stavebník/Investor:	<b>Správa železnic, státní organizace</b>	
Adresa:	Dlážděná 1003/7, 110 00 Praha 1	
Zástupce investora:	Stavební správa západ	
Adresa:	Ke Štvanici 656/3, 186 00 Praha 8 - Karlín	

Zhotovitel stavby:	<b>TMS Projekt s.r.o.</b>			
Adresa:	Dubičné 106, 373 71 Dubičné			
Kontakt:	T: +420 378 229 850 E: <a href="mailto:projekce@tmsplzen.cz">projekce@tmsplzen.cz</a>			
Zhotovitel objektu:	<b>TMS Projekt s.r.o.</b>			
Adresa:	Dubičné 106, 373 71 Dubičné			
Kontakt:	T: +420 378 229 850 E: <a href="mailto:projekce@tmsplzen.cz">projekce@tmsplzen.cz</a>			
Hlavní projektant (HIP):	Specialista:	Odpovědný projektant:		Zpracovatel:
Radek Friesl 	Radek Friesl 	Ing. Petr Štengl 		Miroslava Rollingorová 

Název stavby/akce:	<b>Implementace ETCS Regional Březnice - Strakonice, 2.etapa, Blatná (mimo) – Strakonice (mimo)</b>		Označení (S-kód): S632100227
Název části:	Geodetický podklad pro projektovou činnost zpracovaný podle jiných právních předpisů		Označení zhotovitele: SO03/TMS/23
Název objektu:	Majetkoprávní část		Označení části: <b>5.2.</b>
Název přílohy:	Záborový elaborát		Označení objektu/komplexu:
Kraj:	Katastrální území:	TUDU:	Číslo přílohy: <b>1.</b>
Jihočeský	viz textová část		Paré:
Stupeň dokumentace: DUSP	Datum zpracování: 25.8.2023	Formáty:	Měřítko: 1:5000