ŽST BLATNÁ
SZZ 3. kategorie typu ESA51

Traťový úsek Blatná – Kasejovice
TZZ 3. kategorie typu AH-ESA-04(H)
traťová rychlost 50 km/hod
zábrzdná vzdálenost 400m

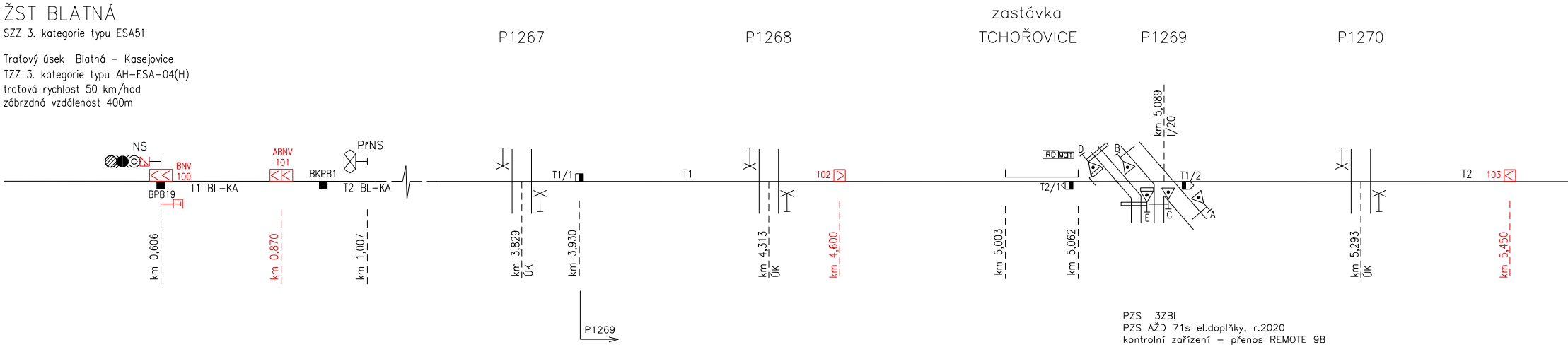
zastávka
TCHOŘOVICE
P1267
P1268
P1269
P1270
NS
BNV
100
ABNV
101
PřNS
BPB19
T1 BL-KA
BKPB1
T2 BL-KA
km 0,606
km 0,870
km 1,007
km 3,829
ÚK
km 3,930
T1/1
T1
km 4,313
ÚK
102
km 4,600
RD
MOT
D
B
km 5,089
I/20
T2/1
T1/2
E
C
A
km 5,003
km 5,062
km 5,293
ÚK
T2
103
km 5,450
P1269

PZS 3ZBI
PZS AŽD 71s el.doplňky, r.2020
kontrolní zařízení – přenos REMOTE 98
na PC DK Blatná (O,DK)
Počítače náprav AZF Frauscher
Vt – 60km/hod

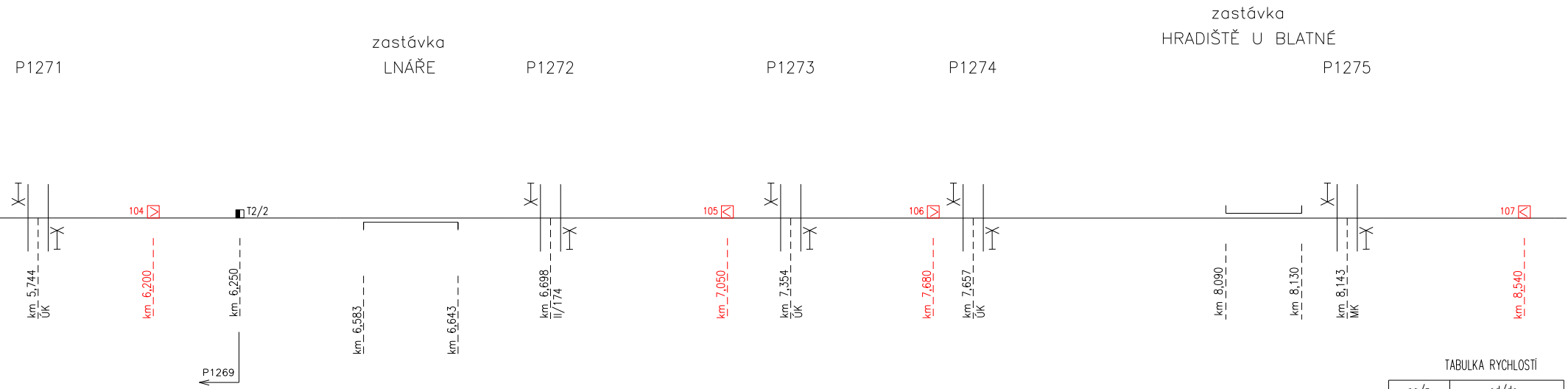
zastávka
HRADIŠTĚ U BLATNÉ
zastávka
LNÁŘE
P1271
P1272
P1273
P1274
P1275
104
T2/2
105
106
107
km 5,744
ÚK
km 6,200
km 6,250
P1269
km 6,583
km 6,643
km 6,698
II/174
km 7,050
km 7,354
ÚK
km 7,680
km 7,657
ÚK
km 8,090
km 8,130
km 8,143
MK
km 8,540

TABULKA RYCHLOSTÍ

na/z KOLEJE	od/do Blatné
3	40 km/h
1	– / 40 km/h

TABULKA BALÍZ

OZNAČENÍ BG	TYP	KOLEJ	POLOHA REFER. BALÍZY	POLOHA DALŠÍ BALÍZY	POZNÁMKA
100	BNV	TK	0,606	0,609	
101	ABNV	TK	0,870	0,873	
102		TK	4,600		
103		TK	5,450		
104		TK	6,200		
105		TK	7,050		
106		TK	7,680		
107		TK	8,540		

ŽST KASEJOVICE

SZZ 3. kategorie typu ESA51

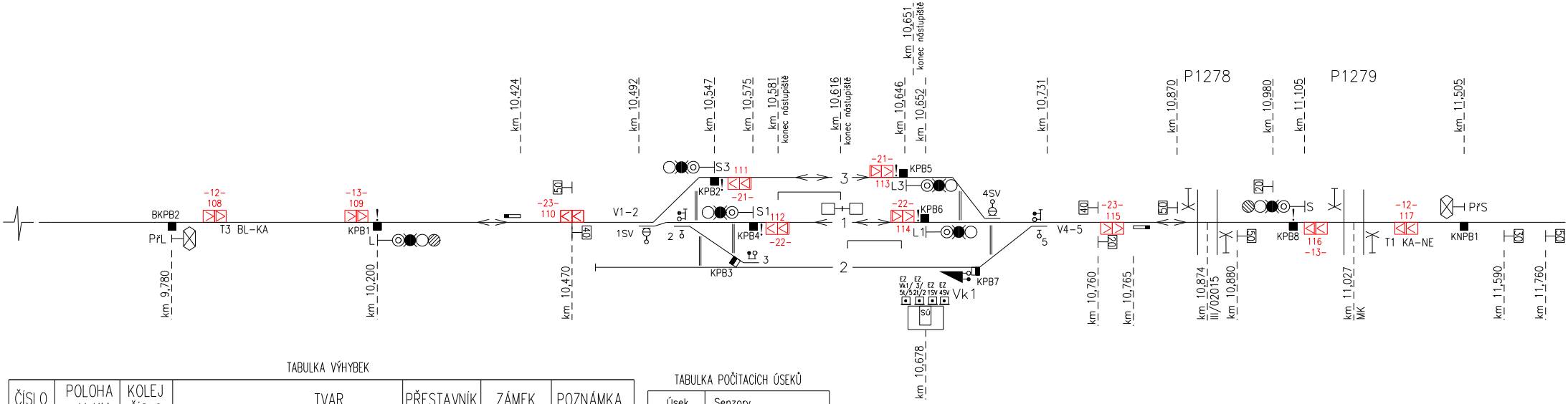

km 9,780
BKPB2
PřL
-12-
108
T3 BL-KA
-13-
109
KPB1
L
km 10,200
km 10,424
-23-
110
50
40
km 10,470
km 10,492
V1-2
1SV
2
km 10,547
S3
KPB2
111
-21-
km 10,575
S1
KPB4
112
-22-
km 10,581
konec nástupiště
3
KPB3
km 10,616
konec nástupiště
3
1
2
-21-
113
KPB5
L3
-22-
114
KPB6
L1
km 10,646
km 10,652
km 10,651
konec nástupiště
4SV
EZ Vk1/5t/5
3/2t/2
EZ 1SV
EZ 4SV
SÚ
Vk1
KPB7
km 10,678
km 10,731
5
V4-5
-23-
115
40
20
km 10,760
km 10,765
50
km 10,870
P1278
km 10,874
III/02015
km 10,880
50
20
km 10,980
S
KPB8
116
-13-
km 11,105
P1279
km 11,027
MK
-12-
117
T1 KA-NE
KNPB1
PřS
km 11,505
km 11,590
30
km 11,760
50

TABULKA VÝHYBEK

ČÍSLO	POLOHA V KM	KOLEJ ČÍSLO	TVAR	PŘESTAVNÍK	ZÁMEK	POZNÁMKA
1SV	10,492	1	J S49 1:9 – 190 L dř.	SH		
2	10,519	1	J S49 1:9 – 190 P dř.		☐ 2t/2	do výh. 3
3	10,580	2	J A 1:6 – 0 P oc.		☐ 3/2t/2	do EMZ 3/2
4SV	10,704	1	J S49 1:9 – 190 P dř.	SH		
5	10,731	1	J S49 1:9 – 190 L dř.		☐ 5t/5	do Vk1
Vk1		2			○ Vk1/5t/5	do EMZ Vk1/5

TABULKA POČITACÍCH ÚSEKŮ

Úsek	Senzory
T2 BL-KA	BKPB1; BKPB2
T3 BL-KA	BKPB2; KPB1
V1-2	KPB1; KPB2; KPB3; KPB4
1K	KPB4; KPB6
3K	KPB2; KPB5
V4-5	KPB5; KPB6; KPB7; KPB8
T1 KA-NE	KPB8; KNPB1
T2 KA-NE	KNPB1; NPBx1

TABULKA NÁVĚSTIDEL

NÁZEV	POLOHA V KM	NÁZEV	POLOHA V KM
L	10,200	S	11,105
S1	10,575	L1	10,652
S3	10,547	L3	10,646

TABULKA RYCHLOSTÍ

na/z KOLEJE	od/do Nepomuku
3	– / 40 km/h
1	40 km/h

TABULKA BALÍZ

OZNAČENÍ BG	TYP	KOLEJ	POLOHA REFER. BALÍZY	POLOHA DALŠÍ BALÍZY	POZNÁMKA
108	12	TK	9,925	9,928	
109	13	TK	10,182	10,185	
110	23	LK	10,470	10,473	
111	21	3K	10,561	10,558	
112	22	1K	10,589	10,586	

TABULKA BALÍZ

OZNAČENÍ BG	TYP	KOLEJ	POLOHA REFER. BALÍZY	POLOHA DALŠÍ BALÍZY	POZNÁMKA
113	21	3K	10,632	10,629	
114	22	1K	10,638	10,635	
115	23	SK	10,760	10,757	
116	13	TK	11,122	11,119	
117	12	TK	11,380	11,377	

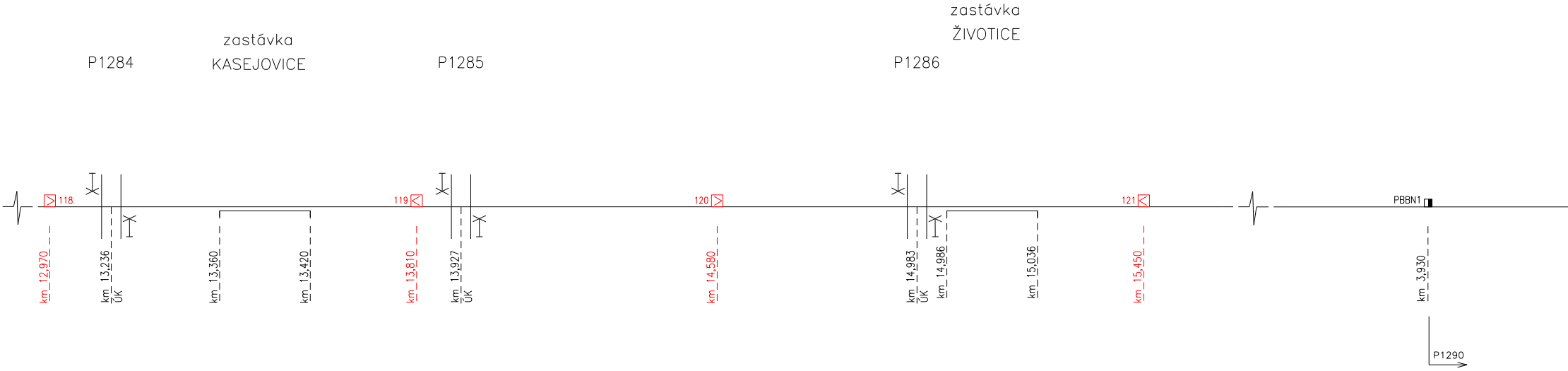
zastávka
KASEJOVICE
zastávka
ŽIVOTICE
P1284
P1285
P1286
118
119
120
121
PBBN1
km 12,970
km 13,236
ÚK
km 13,360
km 13,420
km 13,810
km 13,927
ÚK
km 14,580
km 14,983
ÚK
km 14,986
km 15,036
km 15,450
km 3,930
P1290

TABULKA BALÍZ

OZNAČENÍ BG	TYP	KOLEJ	POLOHA REFER. BALÍZY	POLOHA DALŠÍ BALÍZY	POZNÁMKA
118		TK	12,970		
119		TK	13,810		
120		TK	14,580		
121		TK	15,450		
122		TK	17,160		
123		TK	18,000		
124		TK	20,300		
125		TK	21,150		
126		TK	22,380		
127		TK	23,220		
128	ABNV	TK	23,740	23,737	
129	BNV	TK	24,000	23,997	

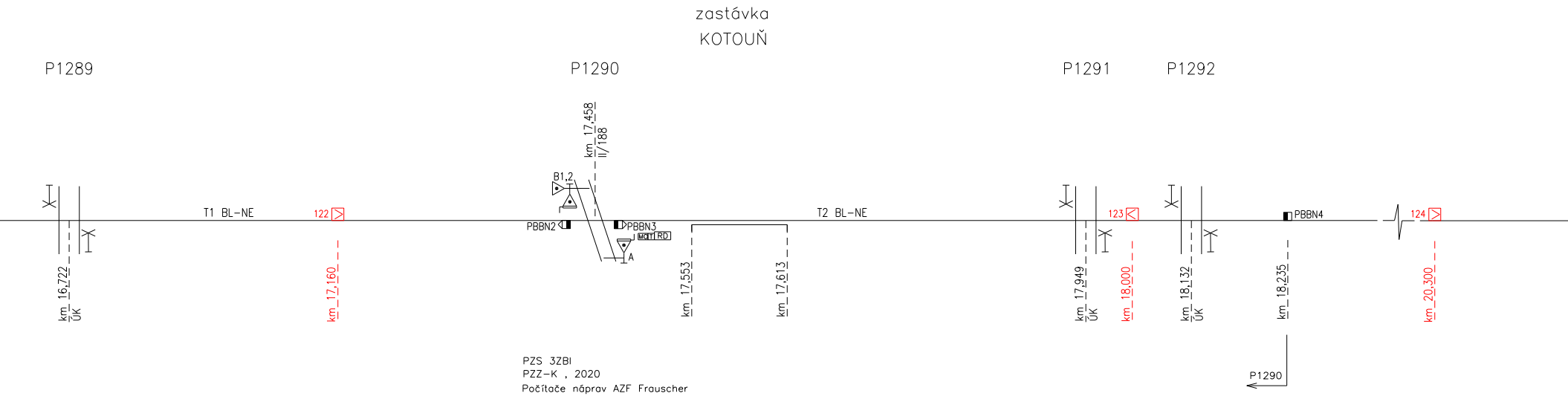
zastávka
KOTOUŇ
P1289
P1290
P1291
P1292
km 17,458
II/188
B1,2
A
T1 BL-NE
T2 BL-NE
122
123
124
PBBN2
PBBN3
PBBN4
RD
km 16,722
ÚK
km 17,160
km 17,553
km 17,613
km 17,949
ÚK
km 18,000
km 18,132
ÚK
km 18,235
km 20,300
P1290

PZS 3ZBI
PZZ-K , 2020
Počítače náprav AZF Frauscher
kontrol. zařízení – JOP Blatná
Vt – 60 km/hod

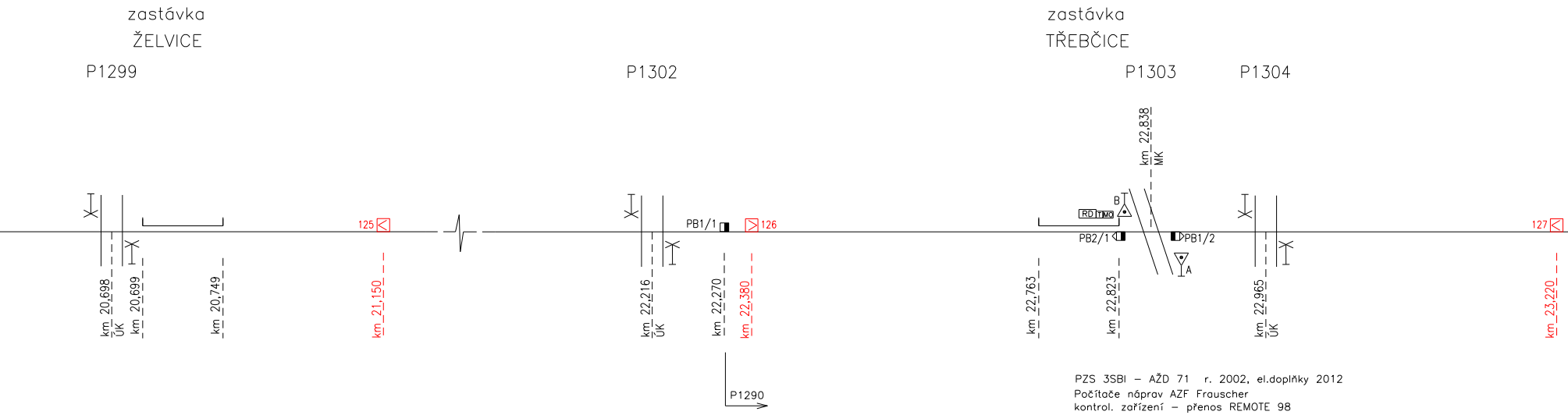
zastávka
ŽELVICE
P1299
P1302
zastávka
TŘEBČICE
P1303
P1304
km 22,838
MK
B
RD
T
MO
PB2/1
PB1/2
A
PB1/1
125
126
127
km 20,698
ÚK
km 20,699
km 20,749
km 21,150
km 22,216
ÚK
km 22,270
km 22,380
km 22,763
km 22,823
km 22,965
ÚK
km 23,220
P1290

PZS 3SBI – AŽD 71 r. 2002, el.doplňky 2012
Počítače náprav AZF Frauscher
kontrol. zařízení – přenos REMOTE 98
na PC DK Blatná (DK)
Vt – 60 km/hod

ŽST NEPOMUK

SZZ elektromechanické vzor 5007

Traťový úsek Kasejovice – Nepomuk
TZZ 3. kategorie typu AHP-03D
traťová rychlost 50 km/hod
zábrzdná vzdálenost 400m

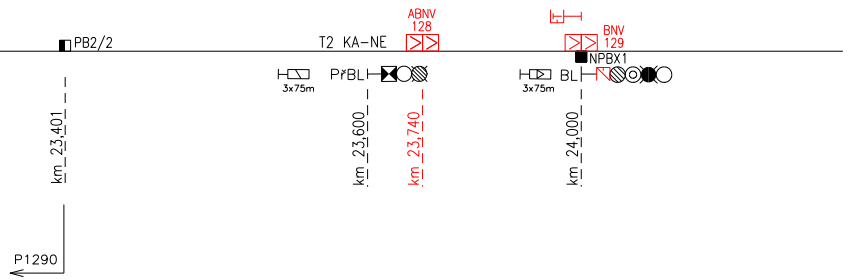
ABNV
128
BNV
129
PB2/2
T2 KA-NE
NPBX1
PřBL
BL
3x75m
3x75m
km 23,401
km 23,600
km 23,740
km 24,000
P1290

LEGENDA:
ČERVENĚ je vyznačeno nové zařízení
ČERNĚ je vyznačeno stávající zařízení

Revize:	Datum:	Popis:	Kontroloval:
001	13.08.2022	Návrh technického řešení k připomínkám	Ing. Marek Tyr
002	13.10.2022	Čistopis DUSP	Ing. Marek Tyr
003	06.04.2023	Dokumentace pro společné povolení	Radek Friesl

Stavebník/Investor:	**Správa železnic, státní organizace**
Adresa:	Dlážděná 1003/7, 110 00 Praha 1
Zástupce investora:	Stavební správa západ
Adresa:	Ke Štvanici 656/3, 186 00 Praha 8 – Karlín

SPRÁVA ŽELEZNIC

Zhotovitel stavby:	**TMS Projekt s.r.o.**		
Adresa: Kontakt:	Dubičné 106, 373 71 Dubičné T: +420 378 229 850 E: projekce@tmsplzen.cz		
Zhotovitel objektu:	**TMS Projekt s.r.o.**		
Adresa: Kontakt:	Dubičné 106, 373 71 Dubičné T: +420 378 229 850 E: projekce@tmsplzen.cz		
Hlavní projektant (HIP): Radek Friesl	Specialista: Miroslava Rollingerová	Odpovědný projektant: Ing. Petr Štengl	Zpracovatel: Miroslava Rollingerová

tms projekt s.r.o.

Název stavby/akce:	**Implementace ETCS Regional Blatná – Nepomuk**			Označení (S-kód): S632100228 Označení zhotovitele: SO03/TMS/22
Název části:	Evropský vlakový zabezpečovací systém			Označení části: **D.1.1.7**
Název objektu:	**Implementace ETCS Regional Blatná – Nepomuk**			Označení objektu/komplexu: **PS 01-01-71**
Název přílohy:	Situační schéma			Číslo přílohy: **0200.**
Kraj: Plzeňský, Jihočeský	Katastrální území:		TUDU:	Paré:
Stupeň dokumentace: DUSP	Datum zpracování: 06.04.2023	Formáty:	Měřítko:	