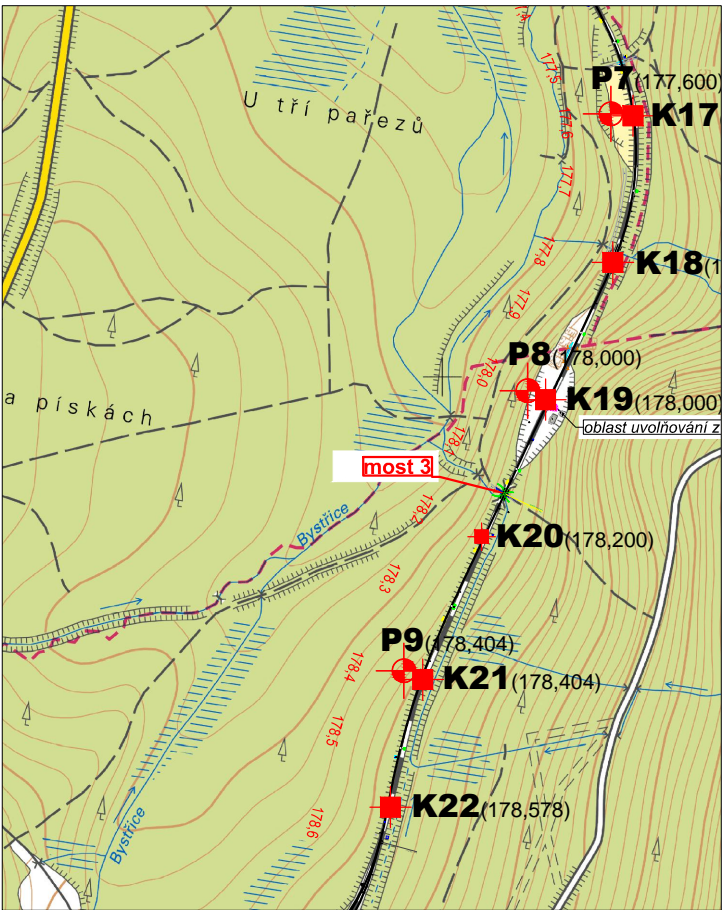
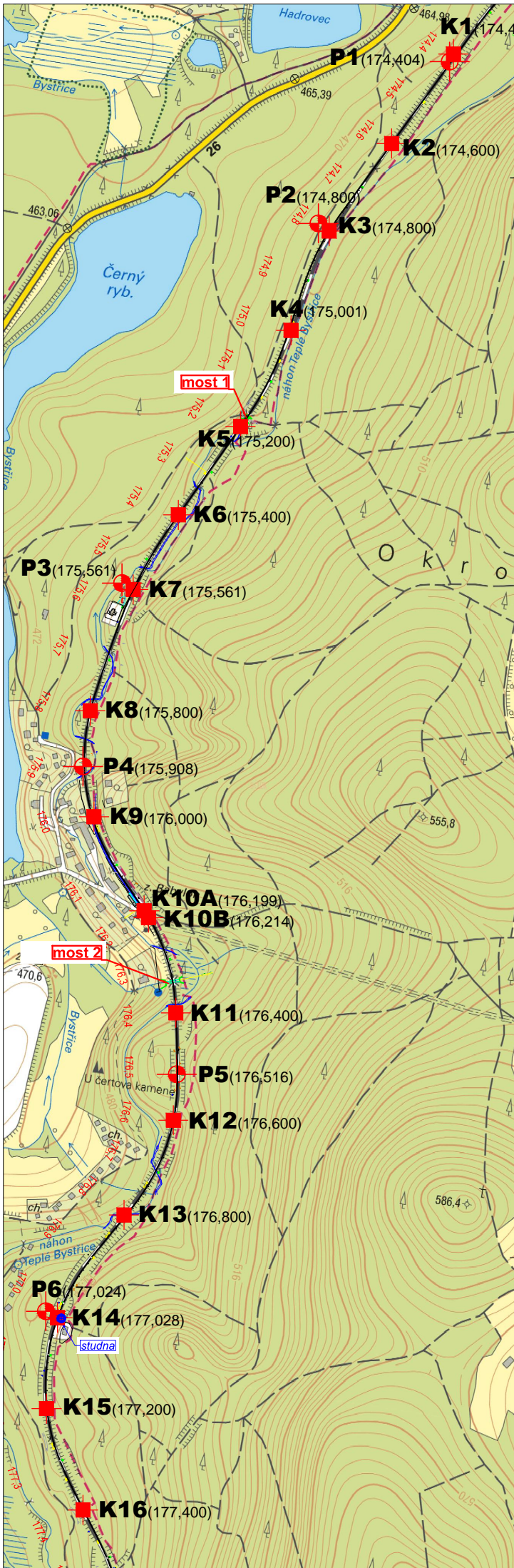



**MODERNIZACE TRATI PLZEŇ – DOMAŽLICE – STÁTNÍ HRANICE SRN,
4. STAVBA, ÚSEK DOMAŽLICE (MIMO) – STÁTNÍ HRANICE SRN**

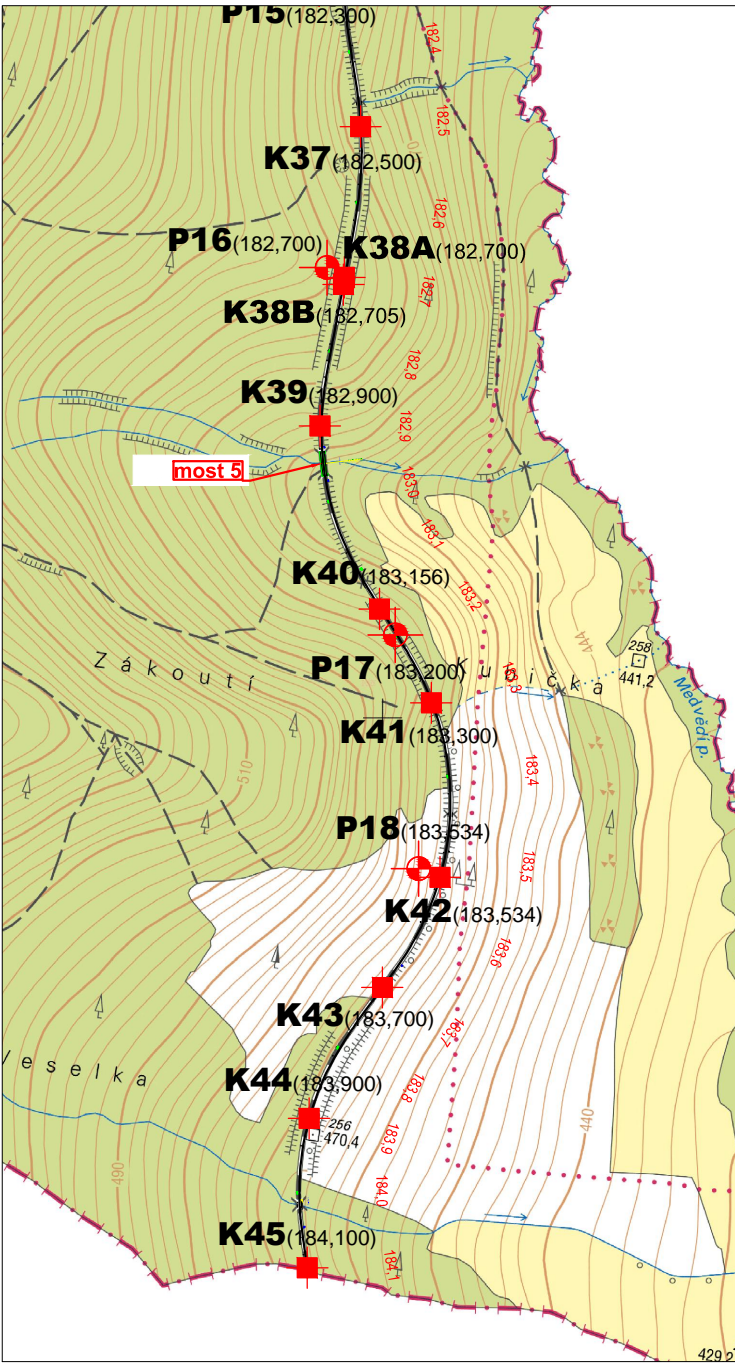
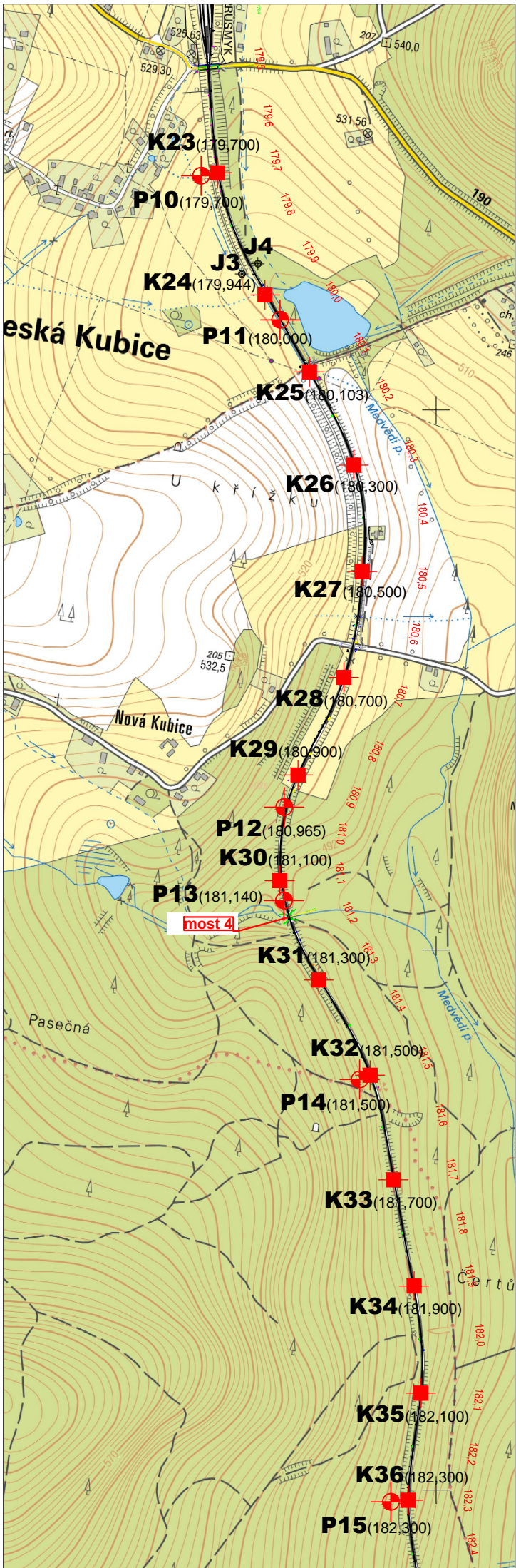
Podrobný geotechnický průzkum pražcového podloží

SITUACE ROZMÍSTĚNÍ SOND








- Kopaná sonda
- Sonda dynamické penetrace
- Archivní vrt
- Studna

SG Geotechnika a.s Geologická 988/4, 152 00 Praha 5			 SG Geotechnika An Arcadis Company	
Objednatel:	SAGASTA s.r.o.			
Název zakázky:	Domažlice (mimo) - státní hranice, podrobný GTP			
Číslo zakázky:	Zpracoval:	Schválil:	Měřítko:	Datum:
CZ0117.000113	Ing.P.Gajdoš	Ing. M. Novák	1 : 10 000	červenec 2017
Úsek v km 174.360 - 178,580 (Č. Kubice) Situace rozmístění sond				Číslo přílohy:
				2.1



Vysvětlivky:

-  Kopaná sonda
-  Sonda dynamické penetrace
-  Archivní vrt
-  Studna

SG Geotechnika a.s Geologická 988/4, 152 00 Praha 5			 SG Geotechnika An Arcadis Company	
Objednatel:	SAGASTA s.r.o.			
Název zakázky:	Domažlice (mimo) - státní hranice, podrobný GTP			
Číslo zakázky:	Zpracoval:	Schválil:	Měřítko:	Datum:
CZ0117.000113	Ing.P.Gajdoš	Ing. M. Novák	1 : 10 000	červenec 2017
Úsek v km 179,600 - 184,102 (st. hranice) Situace rozmístění sond				Číslo přílohy:
				2.2