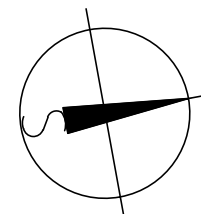








M 1:50



## Vsetín



 <div>EVROPSKÁ UNIE Evropské strukturální a investiční fondy Operační program Doprava</div>		<div>Ministerstvo dopravy Státní fond dopravní infrastruktury</div> 	
Jiná ověření:		Paré:	
Orientační schéma: 		Razítko oprávněné osoby:  <div>Podpis: _____ Datum: _____</div>	
Revize:	Datum:	Popis:	Kontroloval:
000	03.11.2023	Definitivní odevzdání dokumentace	Ing. Robin Prachař
Stavebník/Investor:		<b>Správa železnic, státní organizace</b>	
Adresa:		Dlážděná 1003/7, 110 00 Praha 1	
Zástupce investora:		Stavební správa západ	
Adresa:		Sokolovská 1955/278, 190 00 Praha 9	
			
		<b>SPRÁVA ŽELEZNIC</b>	
Zhotovitel díla:	<b>Společnost SUBO-SigPro pro ZP+DÚR</b>		
Adresa:		Kounicova 688/26, 611 36 Brno	
Kontakt:		T: +420 972 625 804 E: sudop@sudop-brno.cz	
Zhotovitel objektu:	<b>SUDOP Brno, spol. s r.o.</b>		
Adresa:		Kounicova 688/26, 611 36 Brno	
Kontakt:		T: +420 972 625 804 E: sudop@sudop-brno.cz	
Hlavní projektant (HIP):		Ing. Naništa Josef	Specialista:
Název stavby/akce:	<b>GSM-R+ETCS Hranice na Moravě - Horní Lideč - Střelná, I. etapa</b>		Označení investora:
			S631500709
Název části:	-		Označení zhotovitele:
			20140-01-0123
Název objektu/díleč části:	<b>Dispozice</b>		Označení objektu/komplexu:
Název přílohy:	Žst. Valašská Polanka, stavební část		Číslo přílohy:
Název díleč části přílohy:			<b>503</b>
Odpovědný projektant:	Zpracovatel přílohy:	Měřítko: 1:50	Stupeň dokumentace:
Ing. Robin Prachař	Ing. Richard Macháček	Formáty: 3x A4	<b>ZDS2</b>
Kraj:	Katastrální území:	TUDU:	Smluvní datum zpracování:
Olomoucký, Zlínský	viz textová část	viz textová část	<b>11/2023</b>
<div>Označení investora: S 6 3 1 5 0 0 7 0 9    Stupeň dokumentace: Část: -    Objekt: -    Podoba: -    Příloha: 5 0 3    Revize: 0 0 0</div> <div>[Prostor pro další informace]</div>			