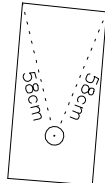
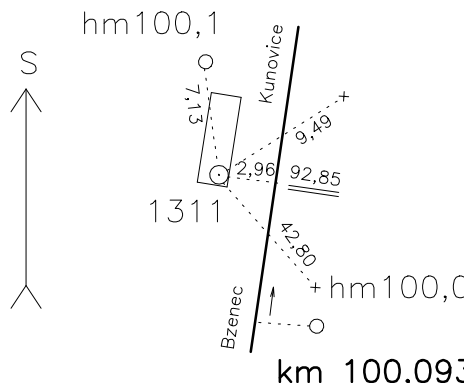
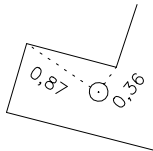
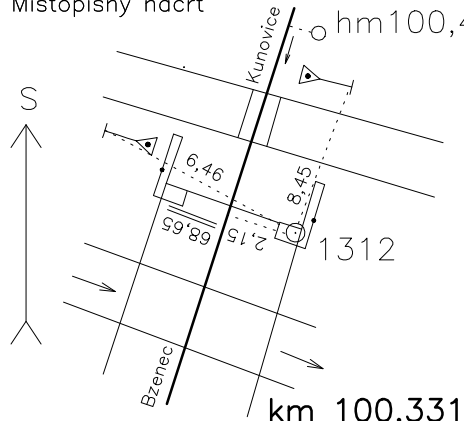
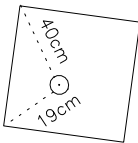
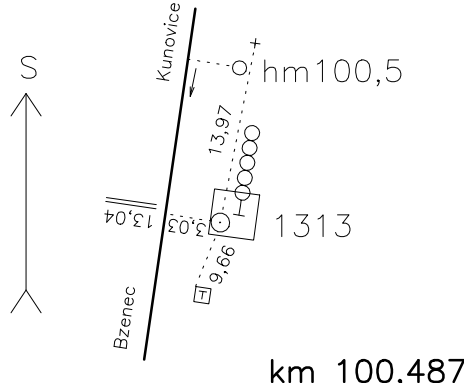


GEODETICKÉ ÚDAJE O PBPP

Str.1.....

Bod	Třída	Bod zřídila org. , rok prac. Olomouc	Y	537858.774	SMO – 5
1311	1	SŽG OLOMOUC,2015	X	1183767.431	Místopisný náčrt
Orientační jižník na bod	°	'	''	Nadm. výška (Bpv)	niv.
	g	c	cc		180.618
Popis, způsob stabilizace a určení bodu				Nárys nebo detail	
hřeb v základu beton. patky vlevo trati					
Určen metodou GNSS.					
Poznámky : DÚ : 58 km 100.093					

Bod	Třída	Bod zřídila org. , rok prac. Olomouc	Y	537805.996	SMO – 5
1312	2	SŽG OLOMOUC,2015	X	1183534.517	Místopisný náčrt
Orientační jižník na bod	°	'	''	Nadm. výška (Bpv)	niv.
	g	c	cc		181.097
Popis, způsob stabilizace a určení bodu				Nárys nebo detail	
hřeb v základu mostu vpravo trati					
Určen vyrovnnánín sítě KNET MNČ.					
Poznámky : DÚ : 58 km 100.331					

Bod	Třída	Bod zřídila org. , rok prac. Olomouc	Y	537774.288	SMO – 5
1313	2	SŽG OLOMOUC,2015	X	1183383.053	Místopisný náčrt
Orientační jižník na bod	°	'	''	Nadm. výška (Bpv)	niv.
	g	c	cc		180.860
Popis, způsob stabilizace a určení bodu				Nárys nebo detail	
hřeb v základu navěstidla vpravo trati					
Určen vyrovnnánín sítě KNET MNČ.					
Poznámky : DÚ : 58 km 100.487					