

GEODETICKÉ ÚDAJE

Výpis z databáze Železničního bodového pole

Databáze: **szgdb** ----- Umístěná v: szg0000plznt180.d01.uadf.cz : 5432

Pracoviště: **SŽG, pracoviště Olomouc** - 16. 03. 2021 13:47:50 - Komínek, Karel

!!! NEŘÍZENÁ KOPIE !!!

str. 1/10

Traťový úsek: **1891** Přerov (včetně) - Zebrzydowice (PKP) (část)(Ova-část)
Definiční úsek: **A1** žst. Přerov přednádraží
Číslo bodu: **1861** km: **182,302** Katastrální území: Přerov

Souřadnice JTSK

Y = 534396,066

X = 1140155,694

Nadm. výška 209,093

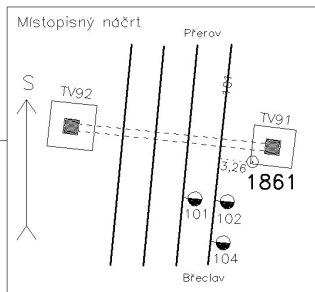
Souřadnice ETRS89

Latitude

Longitude

El. High

Nárys nebo detail



Výškový systém: Bpv

Typ určení výšky: Nivelací

Typ určení bodu: POL

Třída přesnosti: 1

Splnění TKP: ANO

Druh stabilizace: vrtule

Poznámka: vrtule v základu podpěry TV č.91: vpravo koleje č.101

Vyhotovil: OHL ŽS, a.s.

Platnost (od – do): 24. 4. 2014 -

Transformační klíč:

Původ bodu: ZBP1891KM179-185_EX

Traťový úsek: **1891** Přerov (včetně) - Zebrzydowice (PKP) (část)(Ova-část)
Definiční úsek: **AN** žst. Přerov přednádraží - (kol. 18b, sudé 200-230)
Číslo bodu: **1712** km: **182,303** Katastrální území: Přerov

Souřadnice JTSK

Y = 534450,036

X = 1140150,627

Nadm. výška 208,518

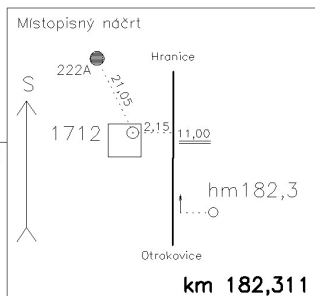
Souřadnice ETRS89

Latitude

Longitude

El. High

Nárys nebo detail



km 182,311

Výškový systém: Bpv

Typ určení výšky: Nivelací

Typ určení bodu: POL

Třída přesnosti: 2

Splnění TKP: NE

Druh stabilizace: hřeb

Poznámka: měřický hřeb v betonovém základu: starý základ uřezaného sloupu, v úrovni terénu

Vyhotovil: SŽG Olomouc, pracoviště Olomouc

Platnost (od – do): 16. 8. 2017 -

Transformační klíč:

Původ bodu: ZBP1891KM181-184



GEODETICKÉ ÚDAJE

Výpis z databáze Železničního bodového pole

Databáze: **szgdb** ----- Umístěná v: szg0000plznt180.d01.uadf.cz : 5432

Pracoviště: **SŽG, pracoviště Olomouc** - 16. 03. 2021 13:47:50 - Komínek, Karel

!!! NEŘÍZENÁ KOPIE !!!

str. 2/10

Traťový úsek: **1891** Přerov (včetně) - Zebrzydowice (PKP) (část)(Ova-část)
Definiční úsek: **AN** žst. Přerov přednádraží - (kol. 18b, sudé 200-230)
Číslo bodu: **1716** km: **182,363** Katastrální území: Přerov

Souřadnice JTSK

Y = 534494,487

X = 1140088,471

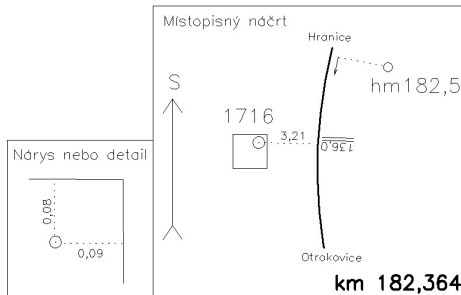
Nadm. výška 208,850

Souřadnice ETRS89

Latitude

Longitude

El. High



Výškový systém: Bpv

Typ určení výšky: Nivelací

Typ určení bodu: POL

Třída přesnosti: 2

Splnění TKP: NE

Druh stabilizace: hřeb

Poznámka: měřický hřeb v základu podpěry TV č.220F

Vyhotovil: SŽG Olomouc, pracoviště Olomouc

Platnost (od – do): 16. 8. 2017 -

Transformační klíč:

Původ bodu: ZBP1891KM181-184

Traťový úsek: **1891** Přerov (včetně) - Zebrzydowice (PKP) (část)(Ova-část)
Definiční úsek: **AO** žst. Přerov přednádraží - (kol. 90, sudé 242-294,200a,201p)
Číslo bodu: **1722** km: **182,380** Katastrální území: Přerov

Souřadnice JTSK

Y = 534579,481

X = 1140067,231

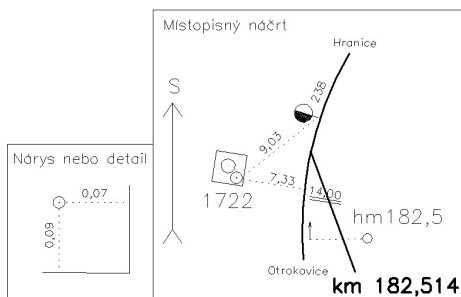
Nadm. výška 207,715

Souřadnice ETRS89

Latitude

Longitude

El. High



Výškový systém: Bpv

Typ určení výšky: Nivelací

Typ určení bodu: POL

Třída přesnosti: 2

Splnění TKP: NE

Druh stabilizace: hřeb

Poznámka: měřický hřeb v základu lampy

Vyhotovil: SŽG Olomouc, pracoviště Olomouc

Platnost (od – do): 16. 8. 2017 -

Transformační klíč:

Původ bodu: ZBP1891KM181-184

GEODETICKÉ ÚDAJE

Výpis z databáze Železničního bodového pole

Databáze: **szgdb** ----- Umístěná v: szg0000plznt180.d01.uadf.cz : 5432

Pracoviště: **SŽG, pracoviště Olomouc** - 16. 03. 2021 13:47:50 - Komínek, Karel

!!! NEŘÍZENÁ KOPIE !!!

str. 3/10

Traťový úsek: **1891** Přerov (včetně) - Zebrzydowice (PKP) (část)(Ova-část)
Definiční úsek: **A1** žst. Přerov přednádraží
Číslo bodu: **1862** km: **182,398** Katastrální území: Přerov

Souřadnice JTSK

Y = 534409,254

X = 1140058,675

Nadm. výška 208,994

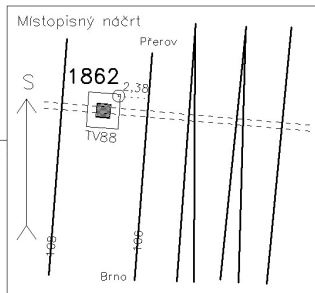
Souřadnice ETRS89

Latitude

Longitude

El. High

Nárys nebo detail



Výškový systém: Bpv

Typ určení výšky: Nivelací

Typ určení bodu: POL

Třída přesnosti: 1

Splnění TKP: ANO

Druh stabilizace: vrtule

Poznámka: vrtule v základu podpěry TV č.88: vlevo koleje č.106

Vyhotovil: OHL ŽS, a.s.

Platnost (od – do): 24. 4. 2014 -

Transformační klíč:

Původ bodu: ZBP1891KM179-185_EX

Traťový úsek: **1891** Přerov (včetně) - Zebrzydowice (PKP) (část)(Ova-část)
Definiční úsek: **A1** žst. Přerov přednádraží
Číslo bodu: **1863** km: **182,470** Katastrální území: Přerov

Souřadnice JTSK

Y = 534377,267

X = 1139988,125

Nadm. výška 209,124

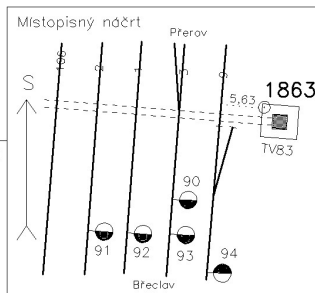
Souřadnice ETRS89

Latitude

Longitude

El. High

Nárys nebo detail



Výškový systém: Bpv

Typ určení výšky: Nivelací

Typ určení bodu: POL

Třída přesnosti: 1

Splnění TKP: ANO

Druh stabilizace: vrtule

Poznámka: vrtule v základu podpěry TV č.83

Vyhotovil: OHL ŽS, a.s.

Platnost (od – do): 24. 4. 2014 -

Transformační klíč:

Původ bodu: ZBP1891KM179-185_EX

GEODETICKÉ ÚDAJE

Výpis z databáze Železničního bodového pole

Databáze: **szgdb** ----- Umístěná v: szg0000plznt180.d01.uadf.cz : 5432

Pracoviště: **SŽG, pracoviště Olomouc** - 16. 03. 2021 13:47:50 - Komínek, Karel

!!! NEŘÍZENÁ KOPIE !!!

str. 4/10

Traťový úsek: **1891** Přerov (včetně) - Zebrzydowice (PKP) (část)(Ova-část)
Definiční úsek: **AO** žst. Přerov přednádraží - (kol. 90, sudé 242-294,200a,201p)
Číslo bodu: **1723** km: **182,490** Katastrální území: Přerov

Souřadnice JTSK

Y = 534496,398

X = 1139961,898


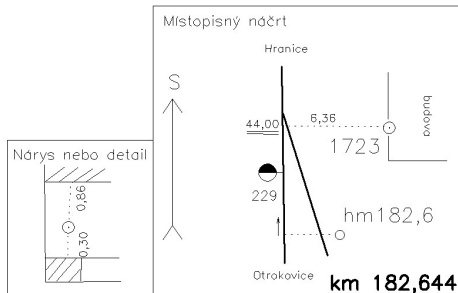
Nadm. výška 209,011

Souřadnice ETRS89

Latitude

Longitude

El. High



Výškový systém: Bpv

Typ určení výšky: Nivelací

Typ určení bodu: POL

Třída přesnosti: 2

Splnění TKP: NE

Druh stabilizace: hřeb

Poznámka: měřický hřeb v betonové ploše budovy

Vyhotovil: SŽG Olomouc, pracoviště Olomouc

Platnost (od – do): 16. 8. 2017 -

Transformační klíč:

Původ bodu: ZBP1891KM181-184



Traťový úsek: **1891** Přerov (včetně) - Zebrzydowice (PKP) (část)(Ova-část)
Definiční úsek: **AO** žst. Přerov přednádraží - (kol. 90, sudé 242-294,200a,201p)
Číslo bodu: **1717** km: **182,503** Katastrální území: Přerov

Souřadnice JTSK

Y = 534468,311

X = 1139949,175

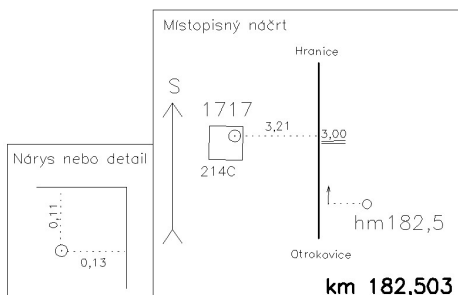
Nadm. výška 209,043

Souřadnice ETRS89

Latitude

Longitude

El. High



Výškový systém: Bpv

Typ určení výšky: Nivelací

Typ určení bodu: POL

Třída přesnosti: 2

Splnění TKP: NE

Druh stabilizace: vrtule

Poznámka: vrtule v základu podpěry TV č.214C

Vyhotovil: SŽG Olomouc, pracoviště Olomouc

Platnost (od – do): 16. 8. 2017 -

Transformační klíč:

Původ bodu: ZBP1891KM181-184



GEODETICKÉ ÚDAJE

Výpis z databáze Železničního bodového pole

Databáze: **szgdb** ----- Umístěná v: szg0000plznt180.d01.uadf.cz : 5432

Pracoviště: **SŽG, pracoviště Olomouc** - 16. 03. 2021 13:47:50 - Komínek, Karel

!!! NEŘÍZENÁ KOPIE !!!

str. 5/10

Traťový úsek: **1891** Přerov (včetně) - Zebrzydowice (PKP) (část)(Ova-část)
Definiční úsek: **AN** žst. Přerov přednádraží - (kol. 18b, sudé 200-230)
Číslo bodu: **1713** km: **182,542** Katastrální území: Přerov

Souřadnice JTSK

Y = 534433,476

X = 1139913,381

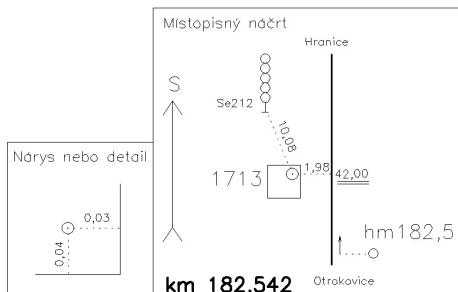
Nadm. výška 208,980

Souřadnice ETRS89

Latitude

Longitude

El. High



Výškový systém: Bpv

Typ určení výšky: Nivelací

Typ určení bodu: POL

Třída přesnosti: 2

Splnění TKP: NE

Druh stabilizace: hřeb

Poznámka: měřický hřeb v betonovém základu: starý základ uřezaného sloupu v úrovni terénu

Vyhotovil: SŽG Olomouc, pracoviště Olomouc

Platnost (od – do): 16. 8. 2017 -

Transformační klíč:

Původ bodu: ZBP1891KM181-184

Traťový úsek: **1891** Přerov (včetně) - Zebrzydowice (PKP) (část)(Ova-část)
Definiční úsek: **A1** žst. Přerov přednádraží
Číslo bodu: **1837** km: **182,556** Katastrální území: Přerov

Souřadnice JTSK

Y = 534417,103

X = 1139901,419

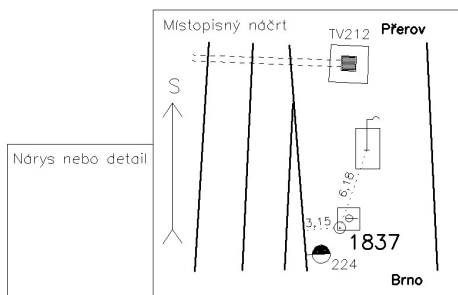
Nadm. výška 209,085

Souřadnice ETRS89

Latitude

Longitude

El. High



Výškový systém: Bpv

Typ určení výšky: Nivelací

Typ určení bodu: GNSS

Třída přesnosti: 1

Splnění TKP: ANO

Druh stabilizace: hřeb

Poznámka: měřický hřeb v základu šachty: vlevo koleje 18a

Vyhotovil: OHL ŽS, a.s.

Platnost (od – do): 24. 4. 2014 -

Transformační klíč:

Původ bodu: ZBP1891KM179-185_EX

GEODETICKÉ ÚDAJE

Výpis z databáze Železničního bodového pole

Databáze: **szgdb** ----- Umístěná v: szg0000plznt180.d01.uadf.cz : 5432

Pracoviště: **SŽG, pracoviště Olomouc** - 16. 03. 2021 13:47:50 - Komínek, Karel

!!! NEŘÍZENÁ KOPIE !!!

str. 6/10

Traťový úsek: **1891** Přerov (včetně) - Zebrzydowice (PKP) (část)(Ova-část)
Definiční úsek: **AO** žst. Přerov přednádraží - (kol. 90, sudé 242-294,200a,201p)
Číslo bodu: **1724** km: **182,610** Katastrální území: Přerov

Souřadnice JTSK

Y = 534442,843

X = 1139849,023

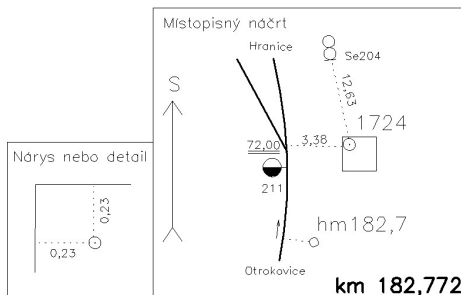
Nadm. výška 208,985

Souřadnice ETRS89

Latitude

Longitude

El. High



Výškový systém: Bpv

Typ určení výšky: Nivelací

Typ určení bodu: POL

Třída přesnosti: 2

Splnění TKP: NE

Druh stabilizace: hřeb

Poznámka: měřický hřeb v základu šachty: původní bod č.1802

Vyhotovil: SŽG Olomouc, pracoviště Olomouc

Platnost (od – do): 16. 8. 2017 -

Transformační klíč:

Původ bodu: ZBP1891KM181-184

Traťový úsek: **1891** Přerov (včetně) - Zebrzydowice (PKP) (část)(Ova-část)
Definiční úsek: **A1** žst. Přerov přednádraží
Číslo bodu: **1864** km: **182,670** Katastrální území: Přerov

Souřadnice JTSK

Y = 534378,119

X = 1139786,929

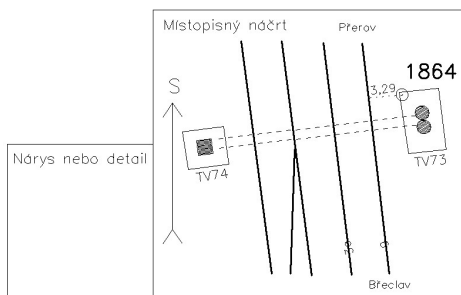
Nadm. výška 209,553

Souřadnice ETRS89

Latitude

Longitude

El. High



Výškový systém: Bpv

Typ určení výšky: Nivelací

Typ určení bodu: POL

Třída přesnosti: 1

Splnění TKP: ANO

Druh stabilizace: vrtule

Poznámka: vrtule v základu podpěry TV č.73

Vyhotovil: OHL ŽS, a.s.

Platnost (od – do): 24. 4. 2014 -

Transformační klíč:

Původ bodu: ZBP1891KM179-185_EX

GEODETICKÉ ÚDAJE

Výpis z databáze Železničního bodového pole

Databáze: **szgdb** ----- Umístěná v: szg0000plznt180.d01.uadf.cz : 5432

Pracoviště: **SŽG, pracoviště Olomouc** - 16. 03. 2021 13:47:50 - Komínek, Karel

!!! NEŘÍZENÁ KOPIE !!!

str. 7/10

Traťový úsek: **1891** Přerov (včetně) - Zebrzydowice (PKP) (část)(Ova-část)
Definiční úsek: **A1** žst. Přerov přednádraží
Číslo bodu: **1865** km: **182,765** Katastrální území: Přerov

Souřadnice JTSK

Y = 534415,292

X = 1139695,665

Nadm. výška 209,608

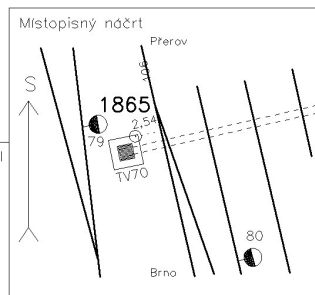
Souřadnice ETRS89

Latitude

Longitude

El. High

Nárys nebo detail



Výškový systém: Bpv

Typ určení výšky: Nivelací

Typ určení bodu: POL

Třída přesnosti: 1

Splnění TKP: ANO

Druh stabilizace: vrtule

Poznámka: vrtule v základu podpěry TV č.70: vlevo koleje č.106

Vyhotovil: OHL ŽS, a.s.

Platnost (od – do): 24. 4. 2014 -

Transformační klíč:

Původ bodu: ZBP1891KM179-185_EX

Traťový úsek: **1891** Přerov (včetně) - Zebrzydowice (PKP) (část)(Ova-část)
Definiční úsek: **A3** žst. Přerov
Číslo bodu: **1866** km: **182,880** Katastrální území: Přerov

Souřadnice JTSK

Y = 534416,646

X = 1139578,262

Nadm. výška 209,683

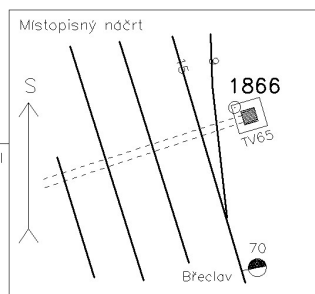
Souřadnice ETRS89

Latitude

Longitude

El. High

Nárys nebo detail



Výškový systém: Bpv

Typ určení výšky: Nivelací

Typ určení bodu: POL

Třída přesnosti: 1

Splnění TKP: ANO

Druh stabilizace: vrtule

Poznámka: vrtule v základu podpěry TV č.65

Vyhotovil: OHL ŽS, a.s.

Platnost (od – do): 24. 4. 2014 -

Transformační klíč:

Původ bodu: ZBP1891KM179-185_EX

GEODETICKÉ ÚDAJE

Výpis z databáze Železničního bodového pole

Databáze: **szgdb** ----- Umístěná v: szg0000plznt180.d01.uadf.cz : 5432

Pracoviště: **SŽG, pracoviště Olomouc** - 16. 03. 2021 13:47:50 - Komínek, Karel

!!! NEŘÍZENÁ KOPIE !!!

str. 8/10

Traťový úsek: **1891** Přerov (včetně) - Zebrzydowice (PKP) (část)(Ova-část)
Definiční úsek: **AT** žst. Přerov - (kol. 9a,15)
Číslo bodu: **1706** km: **182,906** Katastrální území: Přerov

Souřadnice JTSK

Y = 534424,718

X = 1139552,689

Nadm. výška 209,561

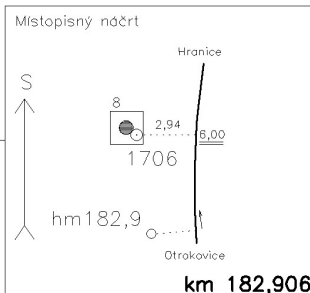
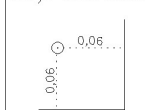
Souřadnice ETRS89

Latitude

Longitude

El. High

Nárys nebo detail



Výškový systém: Bpv

Typ určení výšky: Nivelací

Typ určení bodu: POL

Třída přesnosti: 2

Splnění TKP: NE

Druh stabilizace: hřeb

Poznámka: měřický hřeb v základu lampy č.JŽ8

Vyhotovil: SŽG Olomouc, pracoviště Olomouc

Platnost (od – do): 16. 8. 2017 -

Transformační klíč:

Původ bodu: ZBP1891KM181-184

Traťový úsek: **1891** Přerov (včetně) - Zebrzydowice (PKP) (část)(Ova-část)
Definiční úsek: **AS** žst. Přerov - vl. DPOV Přerov
Číslo bodu: **1701** km: **182,946** Katastrální území: Přerov

Souřadnice JTSK

Y = 534503,836

X = 1139545,240

Nadm. výška 209,539

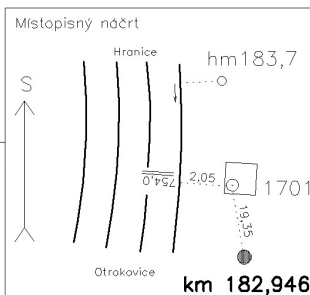
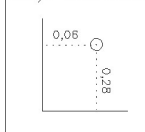
Souřadnice ETRS89

Latitude

Longitude

El. High

Nárys nebo detail



Výškový systém: Bpv

Typ určení výšky: Nivelací

Typ určení bodu: POL

Třída přesnosti: 2

Splnění TKP: NE

Druh stabilizace: hřeb

Poznámka: měřický hřeb v betonovém základu: starý základ

Vyhotovil: SŽG Olomouc, pracoviště Olomouc

Platnost (od – do): 16. 8. 2017 -

Transformační klíč:

Původ bodu: ZBP1891KM181-184

GEODETICKÉ ÚDAJE

Výpis z databáze Železničního bodového pole

Databáze: **szgdb** ----- Umístěná v: szg0000plznt180.d01.uadf.cz : 5432

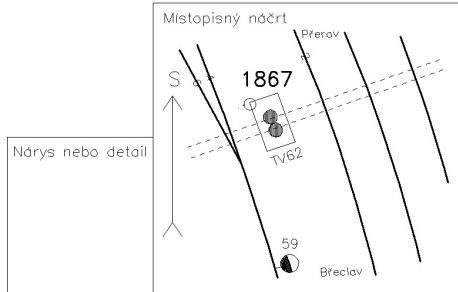
Pracoviště: **SŽG, pracoviště Olomouc** - 16. 03. 2021 13:47:50 - Komínek, Karel

!!! NEŘÍZENÁ KOPIE !!!

str. 9/10

Traťový úsek: **1891** Přerov (včetně) - Zebrzydowice (PKP) (část)(Ova-část)
Definiční úsek: **A3** žst. Přerov
Číslo bodu: **1867** km: **182,996** Katastrální území: Přerov

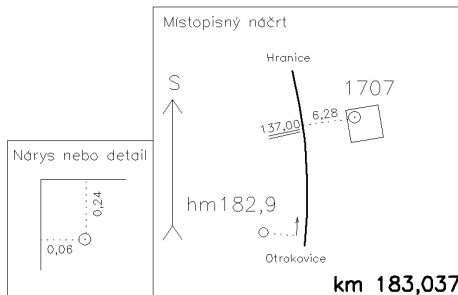
Souřadnice JTSK
Y = 534473,204
X = 1139474,639
Nadm. výška 209,864
Souřadnice ETRS89
Latitude
Longitude
El. High



Výškový systém: Bpv
Typ určení výšky: Nivelací
Typ určení bodu: POL
Třída přesnosti: 1
Splnění TKP: ANO
Druh stabilizace: vrtule
Poznámka: vrtule v základu podpěry TV č.62: vpravo koleje č.4
Vyhotovil: OHL ŽS, a.s.
Platnost (od – do): 24. 4. 2014 -
Transformační klíč:
Původ bodu: ZBP1891KM179-185_EX

Traťový úsek: **1891** Přerov (včetně) - Zebrzydowice (PKP) (část)(Ova-část)
Definiční úsek: **AT** žst. Přerov - (kol. 9a,15)
Číslo bodu: **1707** km: **183,037** Katastrální území: Přerov

Souřadnice JTSK
Y = 534414,632
X = 1139420,134
Nadm. výška 209,510
Souřadnice ETRS89
Latitude
Longitude
El. High



Výškový systém: Bpv
Typ určení výšky: Nivelací
Typ určení bodu: POL
Třída přesnosti: 2
Splnění TKP: NE
Druh stabilizace: hřeb
Poznámka: měřický hřeb v základu šachty
Vyhotovil: SŽG Olomouc, pracoviště Olomouc
Platnost (od – do): 16. 8. 2017 -
Transformační klíč:
Původ bodu: ZBP1891KM181-184

GEODETICKÉ ÚDAJE

Výpis z databáze Železničního bodového pole

Databáze: **szgdb** ----- Umístěná v: szg0000plznt180.d01.uadf.cz : 5432

Pracoviště: **SŽG, pracoviště Olomouc** - 16. 03. 2021 13:47:50 - Komínek, Karel

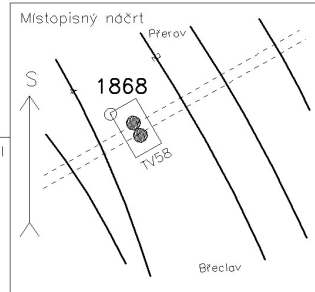
!!! NEŘÍZENÁ KOPIE !!!

str. 10/10

<i>Traťový úsek:</i>	1891	Přerov (včetně) - Zebrzydowice (PKP) (část)(Ova-část)
<i>Definiční úsek:</i>	A1	žst. Přerov přednádraží
<i>Číslo bodu:</i>	1868	km: 183,088 Katastrální území: Přerov

Souřadnice	JTSK
Y =	534513,181
X =	1139393,305
Nadm. výška	209,963
Souřadnice	ETRS89
Latitude	
Longitude	
El. High	

Nárys nebo detail



<i>Výškový systém:</i>	Bpv
<i>Typ určení výšky:</i>	Nivelací
<i>Typ určení bodu:</i>	POL
<i>Třída přesnosti:</i>	1
<i>Splnění TKP:</i>	ANO
<i>Druh stabilizace:</i>	vrtule
<i>Poznámka:</i>	vrtule v základu podpěry TV č.58: vpravo koleje č.4
<i>Vyhotovil:</i>	OHL ŽS, a.s.
<i>Platnost (od – do):</i>	24. 4. 2014 -
<i>Transformační klíč:</i>	
<i>Původ bodu:</i>	ZBP1891KM179-185_EX