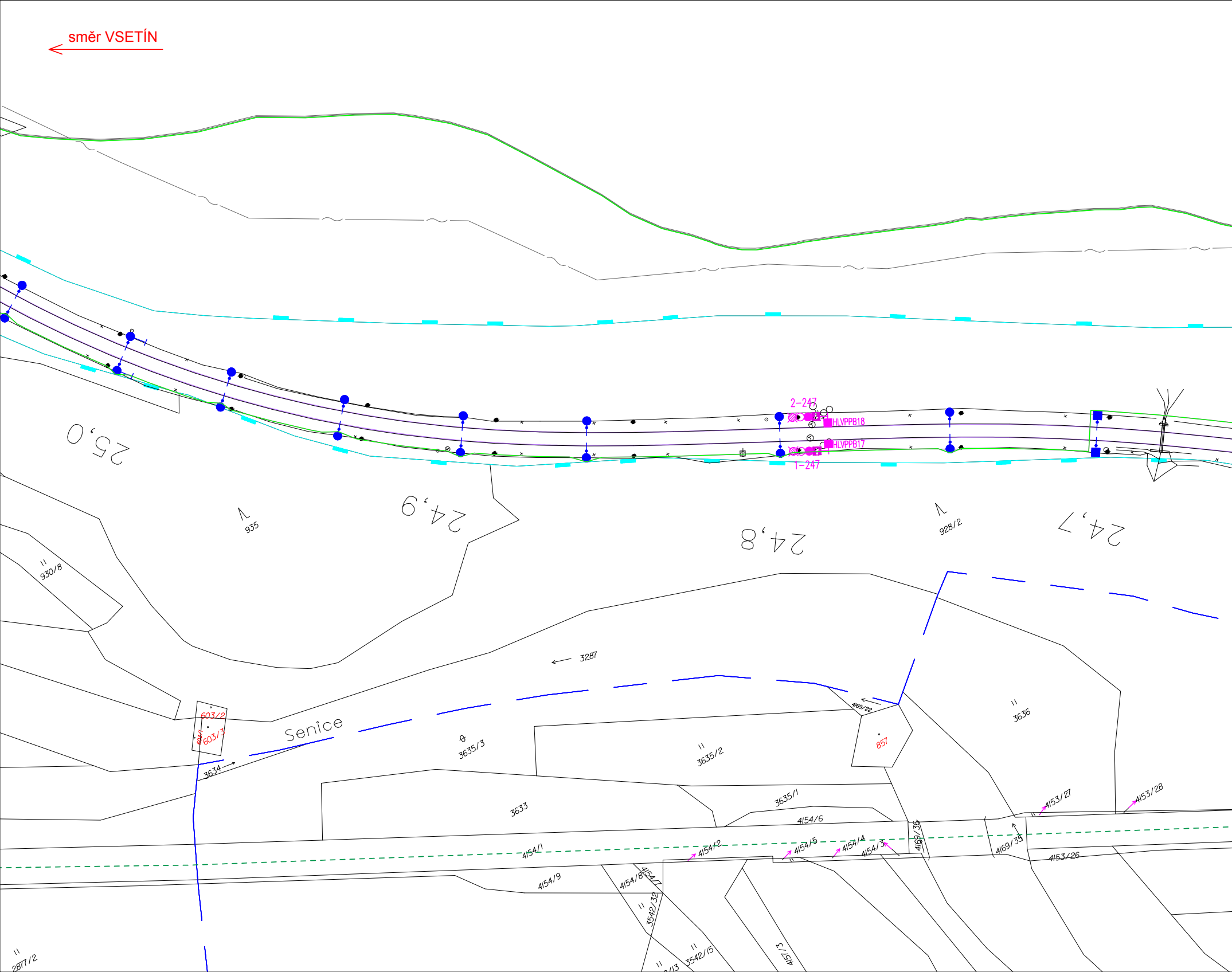
směr VSETÍN
25,0
24,9
24,8
24,7
935
928/2
930/8
2-247
HLVPPB18
HLVPPB17
1-247
3287
Senice
603/2
603/3
3634
3635/3
3635/2
857
4169/22
3636
3633
3635/1
4154/6
4169/36
4153/27
4153/28
4154/1
4154/2
4154/5
4154/4
4154/3
4169/35
4153/26
4154/9
4154/8
4154/7
3542/32
3542/15
4157/3
2877/2

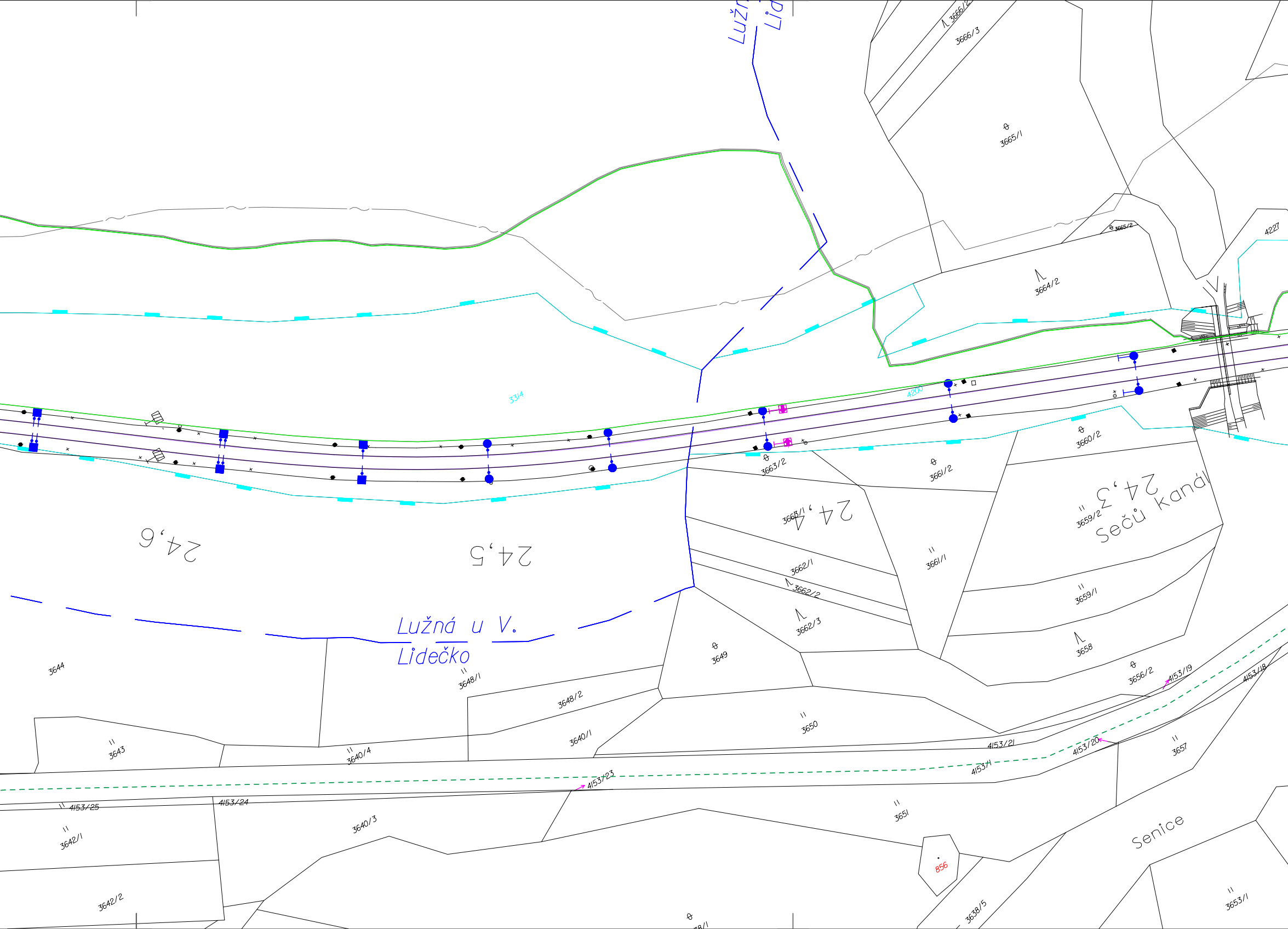
Lužná u V.
Lidečko
3666/2
3666/3
3665/1
3665/2
4227
3664/2
3314
4200
3663/2
3661/2
3660/2
24,3
Sečů kanál
3659/2
24,4
3663/1
24,5
24,6
3661/1
3662/1
3662/2
3662/3
3659/1
3658
3649
3656/2
4153/19
4153/18
3644
3648/1
3648/2
3650
3643
3640/4
3640/1
4153/21
4153/20
4153/1
3657
4153/23
4153/25
4153/24
3642/1
3640/3
3651
Senice
856
3642/2
3638/5
3653/1

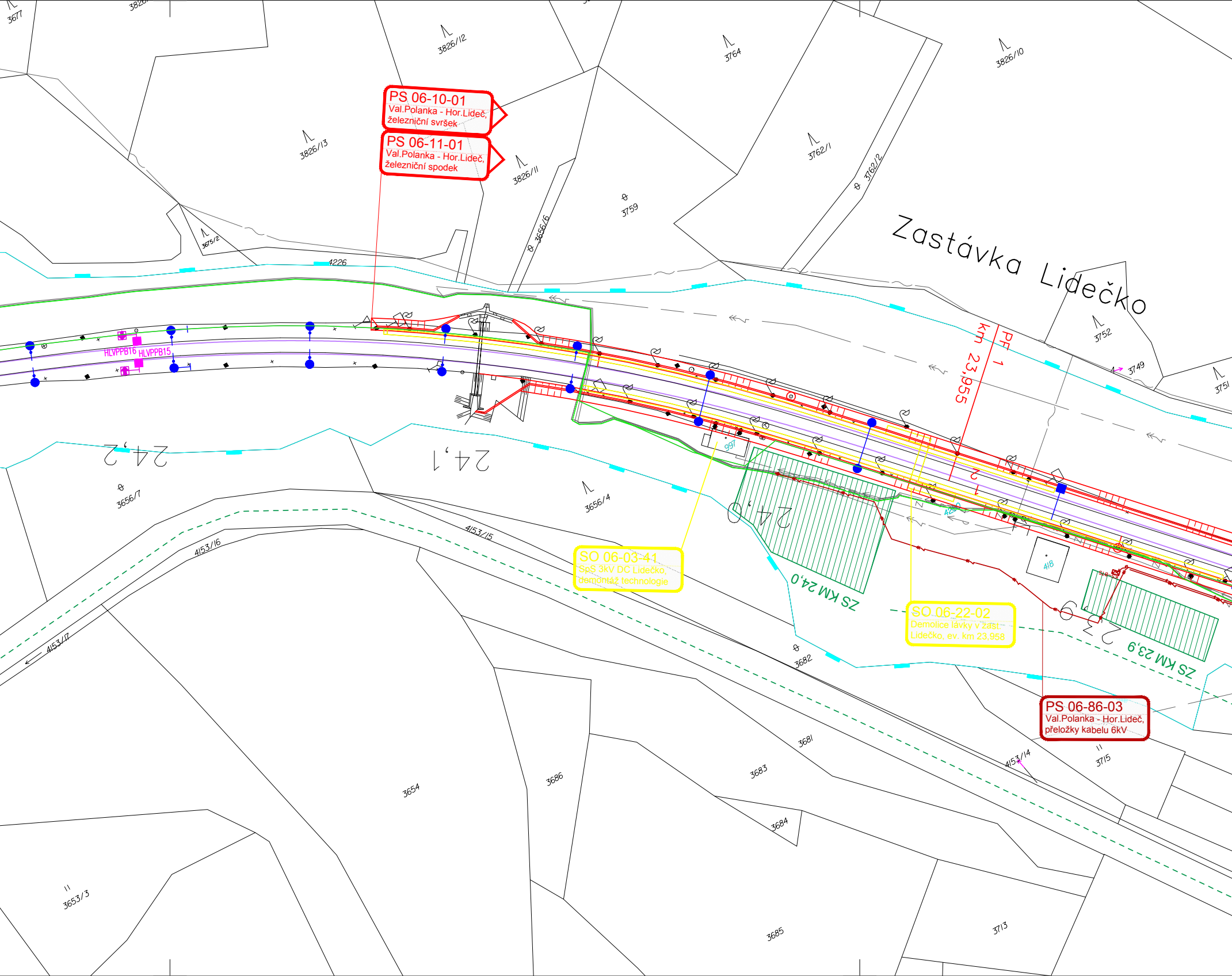
PS 06-10-01
Val.Polanka - Hor.Lideč, železniční svršek
PS 06-11-01
Val.Polanka - Hor.Lideč, železniční spodek
Zastávka Lidečko
km 23,955
PF 1
SO 06-03-41
SpS 3kV DC Lidečko, demontáž technologie
SO 06-22-02
Demolice lávky v zast. Lidečko, ev. km 23,958
PS 06-86-03
Val.Polanka - Hor.Lideč, přeložky kabelu 6kV
HLVPPB16
HLVPPB15
24,2
24,1
24,0
23,9
ZS KM 24,0
ZS KM 23,9
3677
3826/12
3826/13
3826/11
3764
3762/1
3762/2
3826/10
3759
3656/6
3675/2
4226
3752
3749
3751
3656/7
3656/4
4153/15
4153/16
4153/17
997
418
3682
3681
3683
3684
3686
3654
3685
3713
3715
4153/14
3653/3

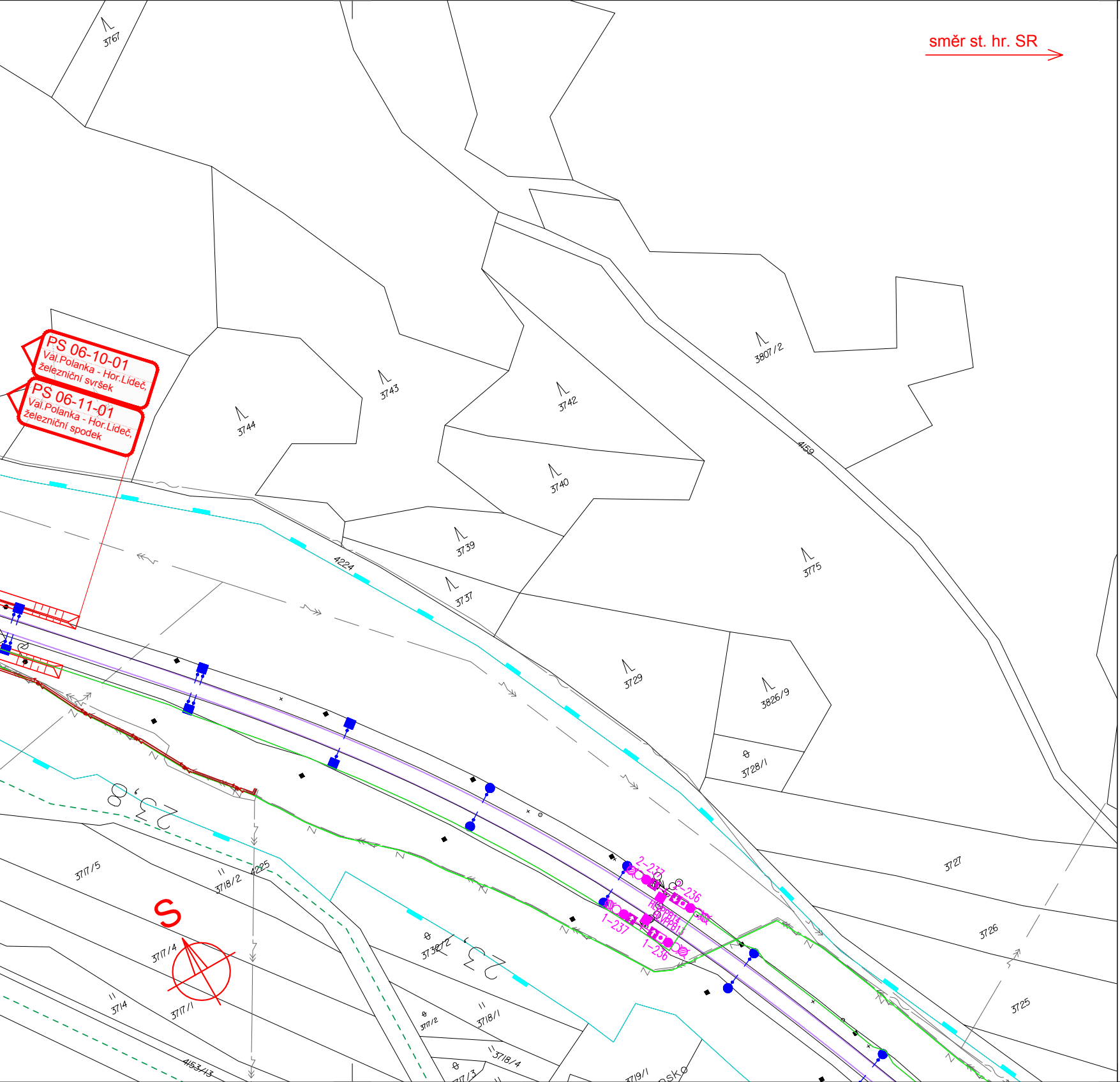
směr st. hr. SR
PS 06-10-01
Val.Polanka - Hor.Lideč,
železniční svršek
PS 06-11-01
Val.Polanka - Hor.Lideč,
železniční spodek
3767
3807/2
3743
3742
3744
3740
4159
3739
4224
3737
3775
3729
3826/9
3728/1
3727
3726
3725
3717/5
3718/2
4225
3717/4
3717/1
3714
3738/2
3717/2
3718/1
3718/4
4153/13
3717/3
3719/1
2-237
2-236
1-237
1-236
S

LEGENDA BAREVNÉHO ROZLIŠENÍ OBJEKTŮ:

- STÁVAJÍCÍ KOLEJE A JINÉ STÁVAJÍCÍ OBJEKTY
- KATASTRÁLNÍ MAPA
- NOVÉ KOLEJE, TUNELY, KOMUNIKACE A POZ. STAVBY
- ODVODNĚNÍ KOLEJIŠTĚ, TUNELU
- PROVIZORNÍ KOMUNIKACE
- TRAKČNÍ VEDENÍ, MOSTNÍ OBJEKTY
- VODOVODY
- KANALIZACE
- ZABEZPEČOVACÍ ZAŘÍZENÍ
- SILNOPROUD
- SDĚLOVACÍ ZAŘÍZENÍ
- PROVIZORNÍ STAVY
- OCHRANY
- SOUVISEJÍCÍ STAVBY
- DEMOLICE A DEMONTÁŽE
- HRANICE KATASTRŮ
- HRANICE OBVODU DRÁHY - POZEMEK SŽ
- HRANICE OBVODU DRÁHY - POZEMEK ČD

LEGENDA BAREVNÉHO ROZLIŠENÍ POVRCHŮ:

- ZELEŇ
- CHODNÍK
- CHODNÍK NA NÁSTUPIŠTI
- NAKLÁDACÍ PLOCHY
- VOZOVKA
- NÁSTUPIŠTĚ
- ZAŘÍZENÍ STAVENIŠTĚ
- DEMOLICE BUDOV S ČÍSLEM POPISNÝM
- HRUBÉ TERÉNNÍ ÚPRAVY

LEGENDA STÁVAJÍCÍCH INŽENÝRSKÝCH SÍTÍ:

- SDĚLOVACÍ KABELY
- SDĚLOVACÍ NADZEMNÍ VEDENÍ
- RADIOVÉ SÍTĚ
- ZABEZPEČOVACÍ KABELY
- NN KABELY
- NN NADZEMNÍ VEDENÍ
- VN KABELY
- VN NADZEMNÍ VEDENÍ
- VVN KABELY
- VVN NADZEMNÍ VEDENÍ
- VODOVOD PITNÁ VODA
- VODOVOD UŽITKOVÁ VODA
- KANALIZACE
- KANALIZACE JEDNOTNÁ
- KANALIZACE DEŠŤOVÁ
- KANALIZACE SPLAŠKOVÁ
- KANALIZACE VÝTLAK
- NTL PLYNOVOD
- STL PLYNOVOD
- VTL PLYNOVOD
- HORKOVOD
- PAROVOD
- TEPLOVOD

SEZNAM PŘÍLOH (KLAD LISTŮ KOORDINAČNÍ SITUACE)

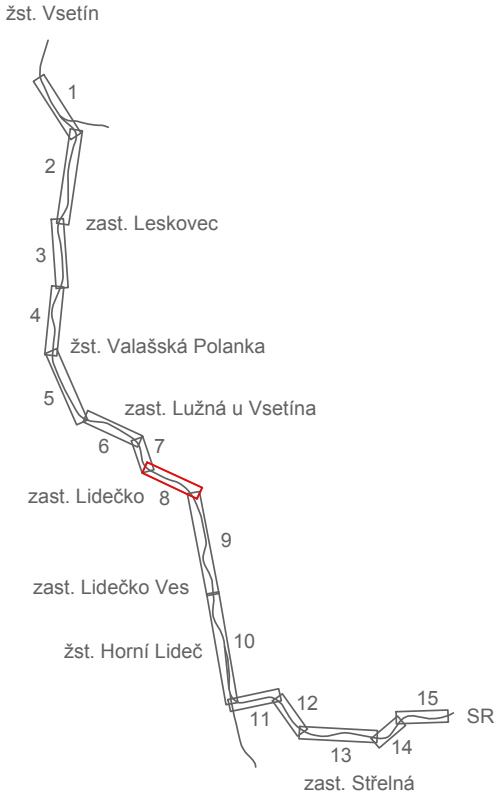
žst. Vsetín
1
2
zast. Leskovec
3
4
žst. Valašská Polanka
5
zast. Lužná u Vsetína
6
7
zast. Lidečko
8
9
zast. Lidečko Ves
žst. Horní Lideč
10
11
12
13
14
15
SR
zast. Střelná

EVROPSKÁ UNIE
Evropské strukturální a investiční fondy
Operační program Doprava

Ministerstvo dopravy
Státní fond dopravní infrastruktury

Jiná ověření:

Paré:

Orientační schéma:

ŽST Vsetín
ZAST Leskovec
ŽST Valašská Polanka
ZAST Lužná u V.
ZAST Lidečko
ZAST Lidečko ves
ŽST Horní Lideč
ZAST Střelná
SR

Razítko oprávněné osoby:

Podpis: Datum:

Revize:	Datum:	Popis:	Kontroloval:
001	29.1.2023	Definitivní odevzdání dokumentace	Ing. Jiří Pelc
002	5.5.2023	Aktualizace	Ing. Jiří Pelc
003	16.10.2023	Po připomínkách	Ing. Jiří Pelc

Stavebník/Investor:	**Správa železnic, státní organizace**
Adresa:	Dlážděná 1003/7, 110 00 Praha 1
Zástupce investora:	Stavební správa východ
Adresa:	Nerudova 773/1, 779 00 Olomouc

SPRÁVA ŽELEZNIC

Zhotovitel díla:	**SUDOP Brno, spol. s r.o.**
Adresa:	Kounicova 688/26, 611 36 Brno
Kontakt:	T: +420 972 625 804 E: sudop@sudop-brno.cz

SUDOP BRNO

Zhotovitel objektu:	**SUDOP Brno, spol. s r.o.**
Adresa:	Kounicova 688/26, 611 36 Brno
Kontakt:	T: +420 972 625 804 E: sudop@sudop-brno.cz

SUDOP BRNO

Hlavní projektant (HIP): Ing. Jiří Pelc
Specialista: Ing. Jiří Pelc

Název stavby/akce:	**Státní hranice Slovenská republika (Střelná) – Vsetín (mimo) - konverze**	Označení investora: S621800296 Označení zhotovitele: 21097-01-0922
Název části:	Koordinační situační výkres	Označení části: C.3
Název objektu/dílčí části:	-	Označení objektu/komplexu:
Název přílohy: Název dílčí části přílohy:	Situace km 25,0 - km 23,7	Číslo přílohy: **8**

Odpovědný projektant: Ing. Jiří Pelc	Zpracovatel přílohy: Milan Bříza	Měřítko: 1:1000 Formáty: 9 x A4	Stupeň dokumentace: **DÚR**
Kraj: Zlínský	Katastrální území: Lužná u Vsetína [689416] Lidečko [683671]	TUDU:	**Smluvní datum zpracování:** **11.9.2023**

Označení investora:	*Stupeň dokumentace:*	*Část:*	*Objekt:*	*Podobjekt:*	*Příloha:*	*Revize:*
S 6 2 1 8 0 0 2 9 6	*_ D U R X*	*_ C 3 X X X*	*_ X X X X X X X X*	*_ X X*	*_ 8 _ X X X*	*_ 0 0 3*