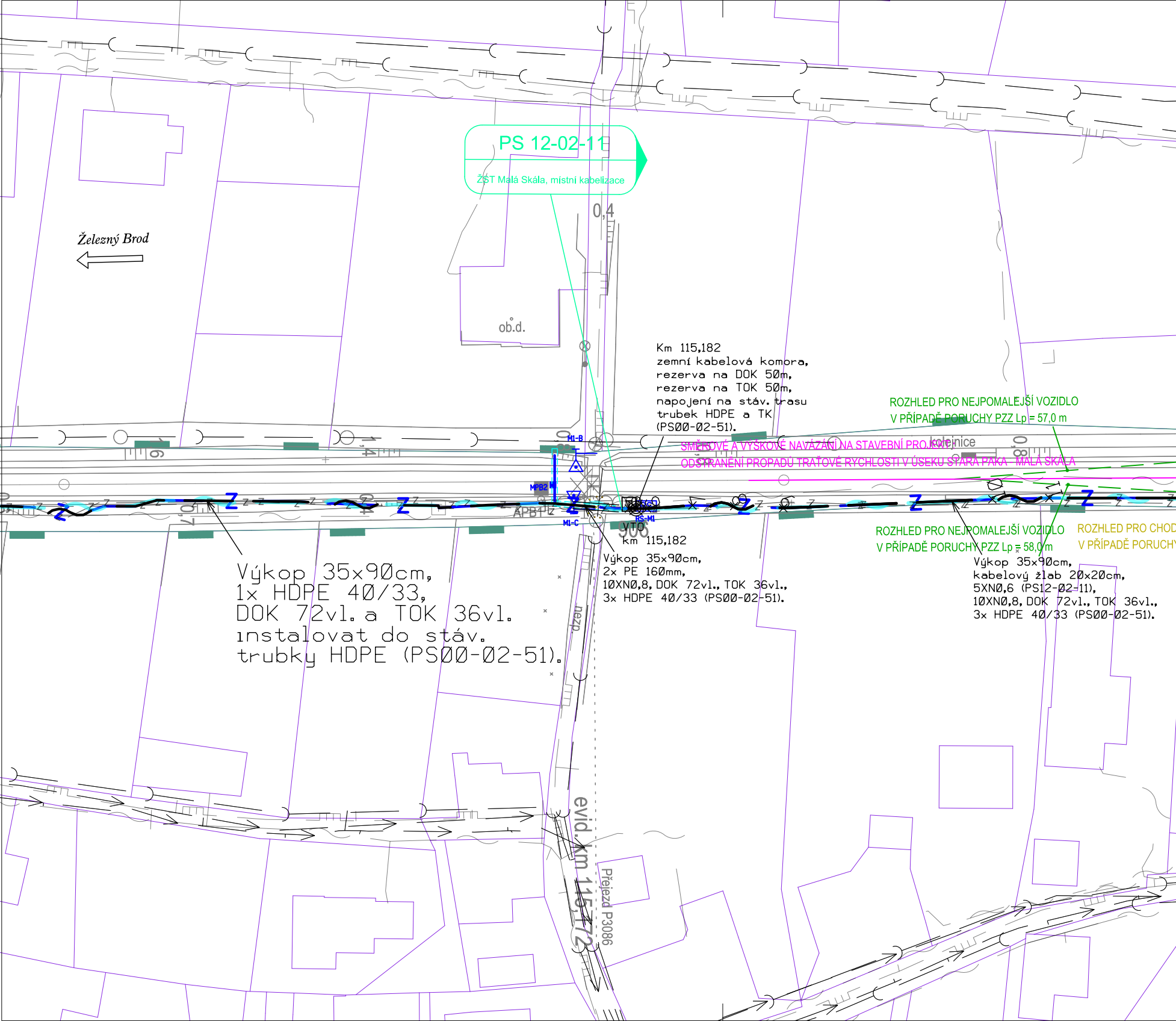
PS 12-02-11
ŽST Malá Skála, místní kabelizace
0,4
Železný Brod
ob.d.
Km 115,182
zemní kabelová komora,
rezerva na DOK 50m,
rezerva na TOK 50m,
napojení na stáv. trasu
trubek HDPE a TK
(PS00-02-51).
ROZHLED PRO NEJPOMALEJŠÍ VOZIDLO
V PŘÍPADĚ PORUCHY PZZ Lp = 57,0 m
M1-B
SMĚROVÉ A VÝŠKOVÉ NAVÁZÁNÍ NA STAVEBNÍ PROJEKT:
ODSTRANĚNÍ PROPADŮ TRAŤOVÉ RYCHLOSTI V ÚSEKU STARÁ PAKA - MALÁ SKÁLA
kolejnice
0,8
1,4
6
MPB2
APB1
M1-C
RS-M1
VTO
906
km 115,182
Z
0,7
Výkop 35x90cm,
1x HDPE 40/33,
DOK 72vl. a TOK 36vl.
instalovat do stáv.
trubky HDPE (PS00-02-51).
Výkop 35x90cm,
2x PE 160mm,
10XN0,8, DOK 72vl., TOK 36vl.,
3x HDPE 40/33 (PS00-02-51).
ROZHLED PRO NEJPOMALEJŠÍ VOZIDLO
V PŘÍPADĚ PORUCHY PZZ Lp = 58,0 m
ROZHLED PRO CHOD
V PŘÍPADĚ PORUCHY
Výkop 35x90cm,
kabelový žlab 20x20cm,
5XN0,6 (PS12-02-11),
10XN0,8, DOK 72vl., TOK 36vl.,
3x HDPE 40/33 (PS00-02-51).
nezp
evid. km 115,172
Přejezd P3086

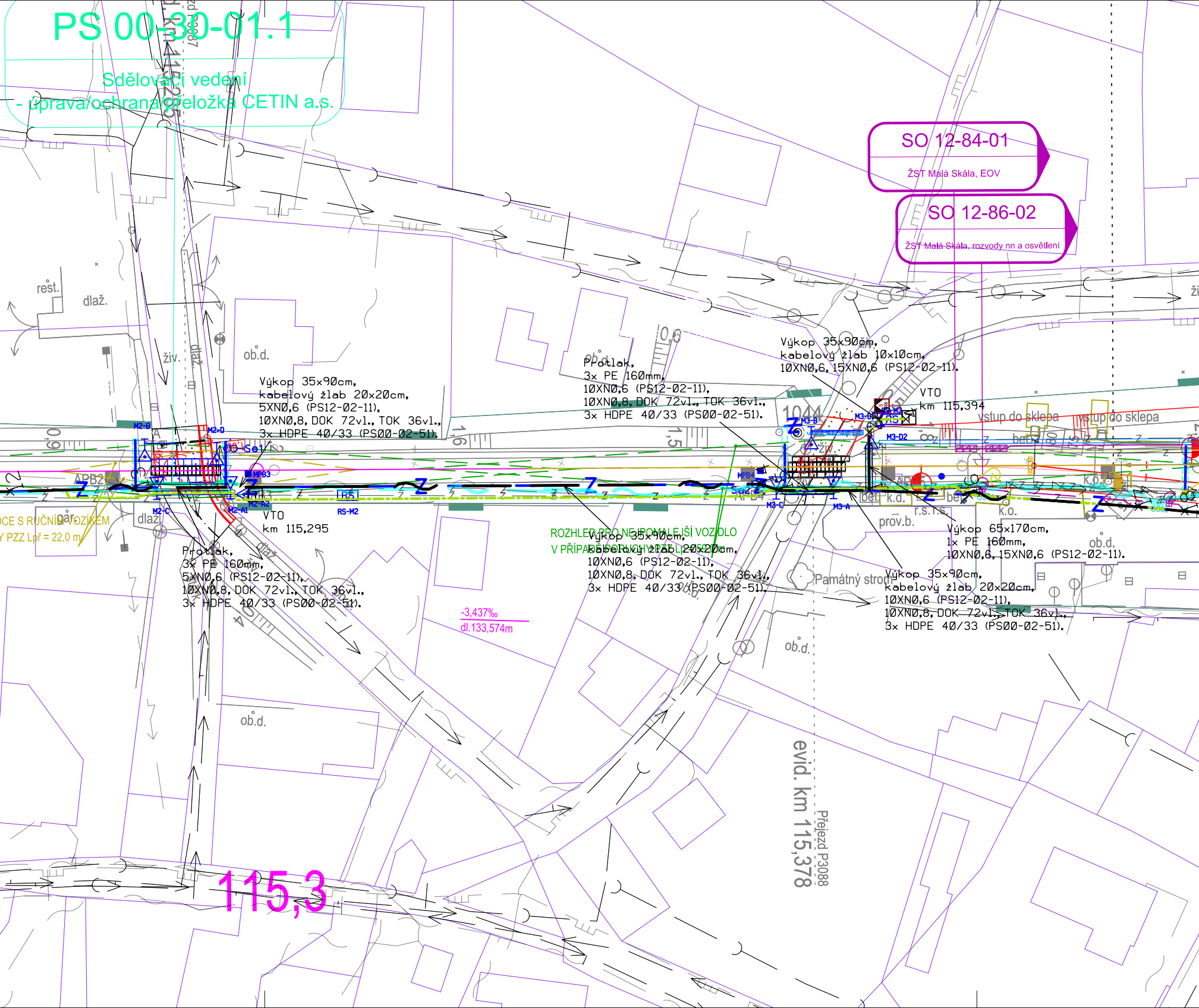
PS 00-30-01.1
Sdělovací vedení
- úprava/ochrana/přeložka CETIN a.s.
SO 12-84-01
ŽST Malá Skála, EOV
SO 12-86-02
ŽST Malá Skála, rozvody nn a osvětlení
rest.
dlaž.
živ.
dlaž.
ob.d.
Výkop 35x90cm,
kabelový žlab 20x20cm,
5XN0,6 (PS12-02-11),
10XN0,8, DOK 72vl., TOK 36vl.,
3x HDPE 40/33 (PS00-02-51).
Protlak,
3x PE 160mm,
10XN0,6 (PS12-02-11),
10XN0,8, DOK 72vl., TOK 36vl.,
3x HDPE 40/33 (PS00-02-51).
Výkop 35x90cm,
kabelový žlab 10x10cm,
10XN0,6, 15XN0,6 (PS12-02-11).
VTO
km 115,394
vstup do sklepa
vstup do sklepa
M2-B
M2-D
M2-C
M2-A1
M2-A2
MPB3
MPB4
M3-B
M3-D2
M3-C
M3-A
RS-M2
VTO
km 115,295
APB2
CE S RUČNÍM VOZÍKEM
Y PZZ Lpř = 22,0 m
gar.
dlaž.
Protlak,
3x PE 160mm,
5XN0,6 (PS12-02-11),
10XN0,8, DOK 72vl., TOK 36vl.,
3x HDPE 40/33 (PS00-02-51).
ROZHLED PRO NEJPOMALEJŠÍ VOZIDLO
V PŘÍPADĚ PORUCHY PZZ Lpř
Výkop 35x90cm,
kabelový žlab 20x20cm,
10XN0,6 (PS12-02-11),
10XN0,8, DOK 72vl., TOK 36vl.,
3x HDPE 40/33 (PS00-02-51).
bet.
k.d.
r.s.t.s.
k.o.
prov.b.
Výkop 65x170cm,
1x PE 160mm,
10XN0,6, 15XN0,6 (PS12-02-11).
ob.d.
Památný strom
Výkop 35x90cm,
kabelový žlab 20x20cm,
10XN0,6 (PS12-02-11),
10XN0,8, DOK 72vl., TOK 36vl.,
3x HDPE 40/33 (PS00-02-51).
-3,437‰
dl.133,574m
ob.d.
ob.d.
evid. km 115,378
Přejezd P3088
115,3
1044

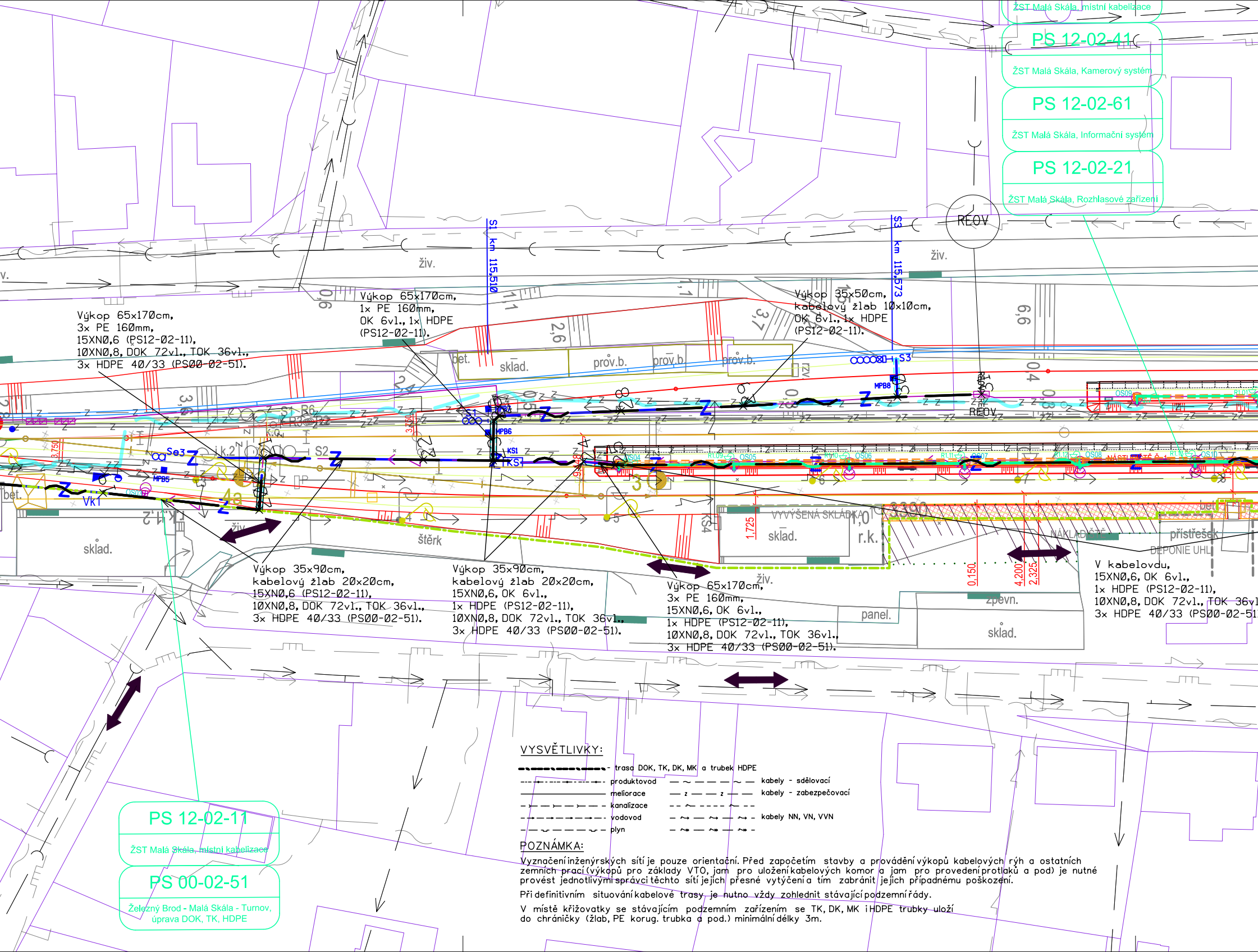
ŽST Malá Skála, místní kabelizace
PS 12-02-41
ŽST Malá Skála, Kamerový systém
PS 12-02-61
ŽST Malá Skála, Informační systém
PS 12-02-21
ŽST Malá Skála, Rozhlasové zařízení
REOV
S1 km 115,510
S3 km 115,573
živ.
Výkop 65x170cm,
3x PE 160mm,
15XN0,6 (PS12-02-11),
10XN0,8, DOK 72vl., TOK 36vl.,
3x HDPE 40/33 (PS00-02-51).
Výkop 65x170cm,
1x PE 160mm,
OK 6vl., 1x HDPE
(PS12-02-11).
Výkop 35x50cm,
kabelový žlab 10x10cm,
OK 6vl., 1x HDPE
(PS12-02-11).
sklad.
prov.b.
bet.
MPB8
MPB7
MPB6
MPB5
KS1
KS
S2
Se3
Vk1
VYVÝŠENÁ SKLADKA
r.k.
NÁKLADIŠTĚ
přístřešek
DEPONIE UHLÍ
štěrk
Výkop 35x90cm,
kabelový žlab 20x20cm,
15XN0,6 (PS12-02-11),
10XN0,8, DOK 72vl., TOK 36vl.,
3x HDPE 40/33 (PS00-02-51).
Výkop 35x90cm,
kabelový žlab 20x20cm,
15XN0,6, OK 6vl.,
1x HDPE (PS12-02-11),
10XN0,8, DOK 72vl., TOK 36vl.,
3x HDPE 40/33 (PS00-02-51).
Výkop 65x170cm,
3x PE 160mm,
15XN0,6, OK 6vl.,
1x HDPE (PS12-02-11),
10XN0,8, DOK 72vl., TOK 36vl.,
3x HDPE 40/33 (PS00-02-51).
V kabelovdu,
15XN0,6, OK 6vl.,
1x HDPE (PS12-02-11),
10XN0,8, DOK 72vl., TOK 36vl
3x HDPE 40/33 (PS00-02-51
zpevn.
panel.
PS 12-02-11
ŽST Malá Skála, místní kabelizace
PS 00-02-51
Železný Brod - Malá Skála - Turnov, úprava DOK, TK, HDPE

VYSVĚTLIVKY:

trasa DOK, TK, DK, MK a trubek HDPE
produktovod
meliorace
kanalizace
vodovod
plyn
kabely - sdělovací
kabely - zabezpečovací
kabely NN, VN, VVN

POZNÁMKA:

Vyznačení inženýrských sítí je pouze orientační. Před započetím stavby a provádění výkopů kabelových rýh a ostatních zemních prací (výkopů pro základy VTO, jam pro uložení kabelových komor a jam pro provedení protlaků a pod) je nutné provést jednotlivými správci těchto sítí jejich přesné vytýčení a tím zabránit jejich případnému poškození.

Při definitivním situování kabelové trasy je nutno vždy zohlednit stávající podzemní řády.

V místě křižovatky se stávajícím podzemním zařízením se TK, DK, MK i HDPE trubky uloží do chráničky (žlab, PE korug. trubka a pod.) minimální délky 3m.

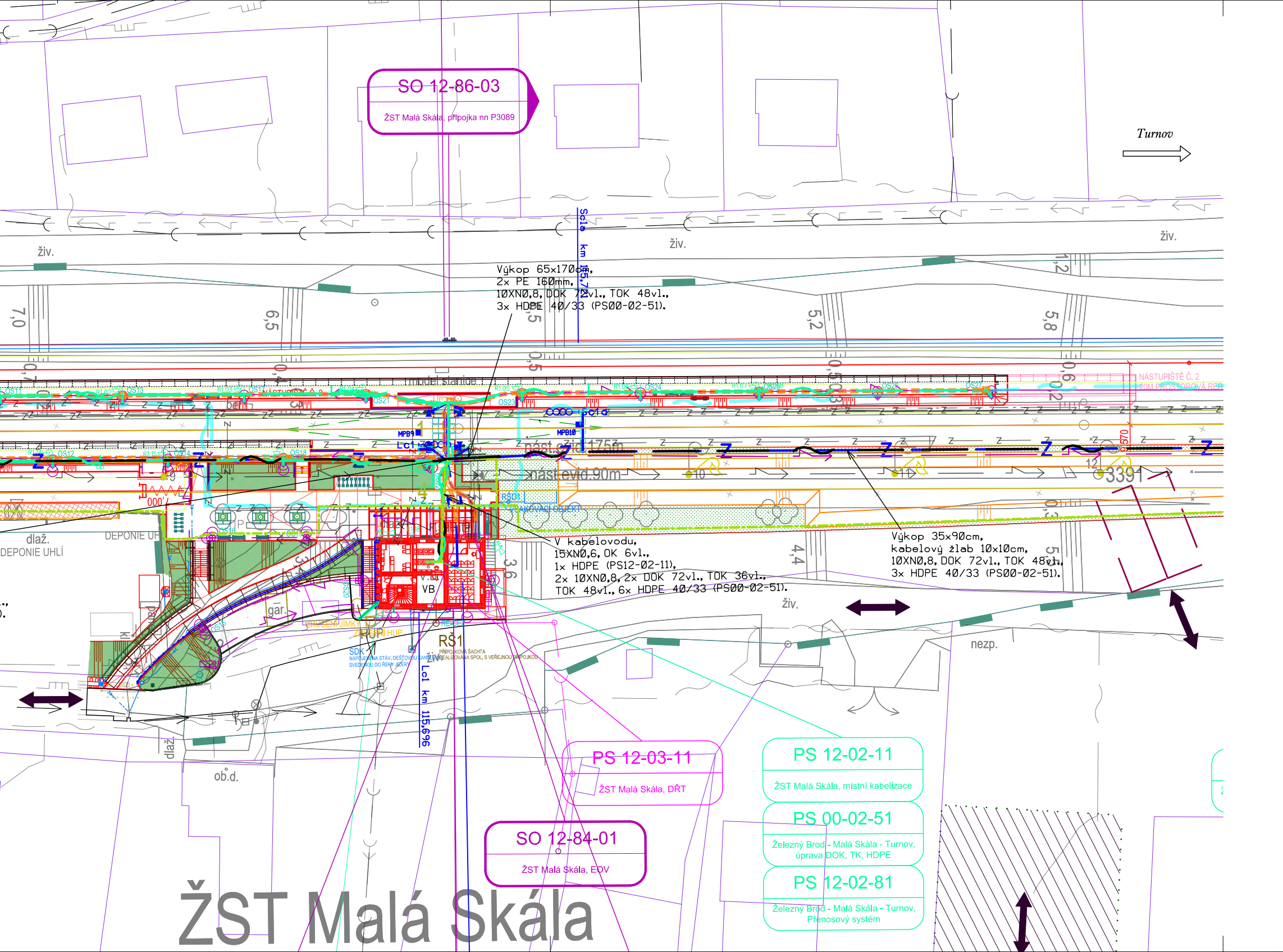
SO 12-86-03
ŽST Malá Skála, přípojka nn P3089
Turnov
živ.
živ.
živ.
Sc1a km 115,7
Výkop 65x170cm,
2x PE 160mm,
10XN0,8, DOK 72vl., TOK 48vl.,
3x HDPE 40/33 (PS00-02-51).
7,0
6,5
5,2
5,8
1,2
model stanice
NÁSTUPIŠTĚ Č. 2
MPB9
MPB10
Lc1
nást.evid.175m
nást.evid.90m
3391
10
11
12
RŠD1
VSAKOVACÍ OBJEKT
V kabelovodu,
15XN0,6, OK 6vl.,
1x HDPE (PS12-02-11),
2x 10XN0,8, 2x DOK 72vl., TOK 36vl.,
TOK 48vl., 6x HDPE 40/33 (PS00-02-51).
Výkop 35x90cm,
kabelový žlab 10x10cm,
10XN0,8, DOK 72vl., TOK 48vl.,
3x HDPE 40/33 (PS00-02-51).
4,4
5,5
3,6
dlaž.
DEPONIE UHLÍ
DEPONIE UHLÍ
VB
gar.
RŠ1
PŘÍPOJKOVÁ ŠACHTA
SDK
Lc1 km 115,696
živ.
nezp.
dlaž.
ob.d.
PS 12-03-11
ŽST Malá Skála, DŘT
PS 12-02-11
ŽST Malá Skála, místní kabelizace
PS 00-02-51
Železný Brod - Malá Skála - Turnov, úprava DOK, TK, HDPE
PS 12-02-81
Železný Brod - Malá Skála - Turnov, Přenosový systém
SO 12-84-01
ŽST Malá Skála, EOV
ŽST Malá Skála

Ministerstvo dopravy
Státní fond dopravní infrastruktury

Jiná ověření:

Paré:

Orientační schéma:

Razítko oprávněné osoby:

Podpis: Datum:

Revize:	Datum:	Popis:	Kontroloval:
-	-	-	-
-	-	-	-
-	-	-	-
000	30.11.2022	Dokumentace pro vydání společného povolení k čistopisu	Ing. Martin Štrof

Stavebník/Investor:	**Správa železnic, státní organizace**
Adresa:	Dlážděná 1003/7, 110 00 Praha 1
Zástupce investora:	Stavební správa západ
Adresa:	Sokolovská 1995/278, 190 00 Praha 9

SPRÁVA ŽELEZNIC

Zhotovitel díla:	**PROJEKT servis spol. s r.o.**
Adresa: Kontakt:	U Elektry 830/2b, 198 00 Praha 9 T: +420 281 090 860 E: firma@projekt-servis.cz
Zhotovitel objektu:	**SUDOP PRAHA, a.s.**
Adresa: Kontakt:	Olšanská 1a, 130 80 Praha T: +420 267 094 111 E: praha@sudop.cz

PROJEKT servis

SUDOP PRAHA

Hlavní projektant (HIP): Ing. Martin Koudelka

Specialista: Ing. Martin Štrof

Název stavby/akce:	**Rekonstrukce ŽST Malá Skála**	Označení investora: S631800276 Označení zhotovitele: ZAK-2021-27
Název části:	Místní kabelizace	Označení části: D.1.2.1
Název objektu/dílčí části:	**ŽST Malá Skála, místní kabelizace**	Označení objektu/komplexu: **PS 12-02-11**
Název přílohy: Název dílčí části přílohy:	Situace od km 115,100 do km 115,800 -	Číslo přílohy: **2 . 101**

Odpovědný projektant: Ing. Pavel Roháč	Zpracovatel přílohy: Ing. Pavel Roháč	Měřítko: 1 : 500 Formáty: 8x A4	Stupeň dokumentace: **DUSP**
Kraj: Liberecký	Katastrální území: viz textová část	TUDU: 1051	**Smluvní datum zpracování:** **30.11.2022**

Označení investora:	*Stupeň dokumentace:*	*Část:*	*Objekt:*	*Podobjekt:*	*Příloha:*	*Revize:*
S 6 3 1 8 0 0 2 7 6	*_ D U S P*	*_ D 1 2 0 1*	*_ P S 1 2 0 2 1 1*	*_ X X*	*_ 2 _ 1 0 1*	*_ 0 0 0*

[Prostor pro další informace]