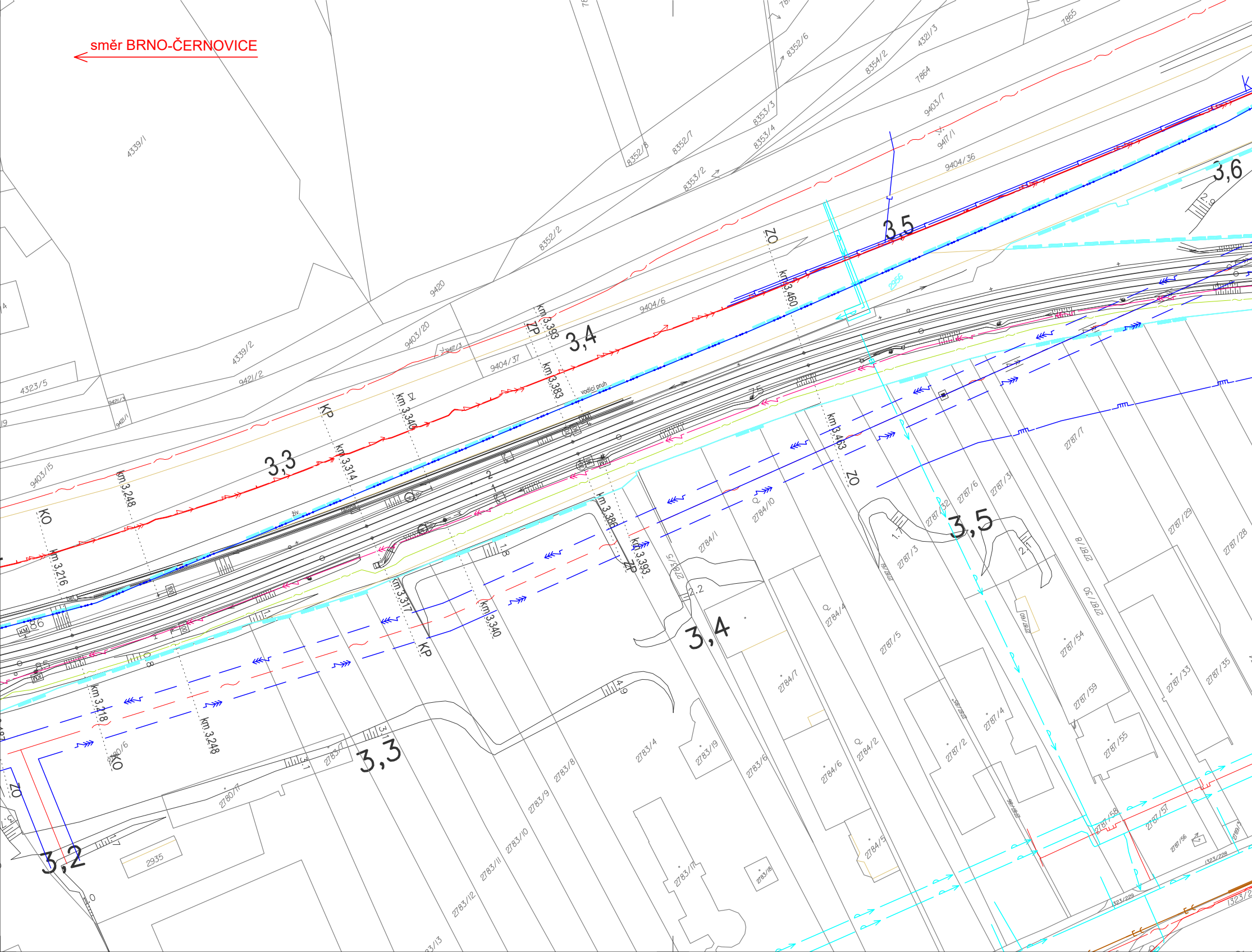
směr BRNO-ČERNOVICE
3,2
3,3
3,4
3,5
3,6
KO
KP
ZP
ZO
km 3,216
km 3,218
km 3,248
km 3,314
km 3,317
km 3,340
km 3,383
km 3,386
km 3,393
km 3,460
km 3,463
vodicí pruh
živ.
4339/1
4339/2
4323/5
9403/15
9403/20
9403/17
9404/6
9404/36
9404/37
9420
9421/2
9417/1
8352/2
8352/7
8352/6
8353/2
8353/3
8353/4
8354/2
4321/3
7864
7865
2935
2780/1
2783/4
2783/6
2783/8
2783/9
2783/10
2783/11
2783/12
2783/13
2783/17
2783/18
2783/19
2784/1
2784/2
2784/4
2784/5
2784/6
2784/7
2784/10
2787/1
2787/2
2787/3
2787/4
2787/5
2787/6
2787/8
2787/28
2787/29
2787/30
2787/32
2787/33
2787/35
2787/54
2787/55
2787/56
2787/57
2787/58
2787/59
1323/228
1323/229
2956

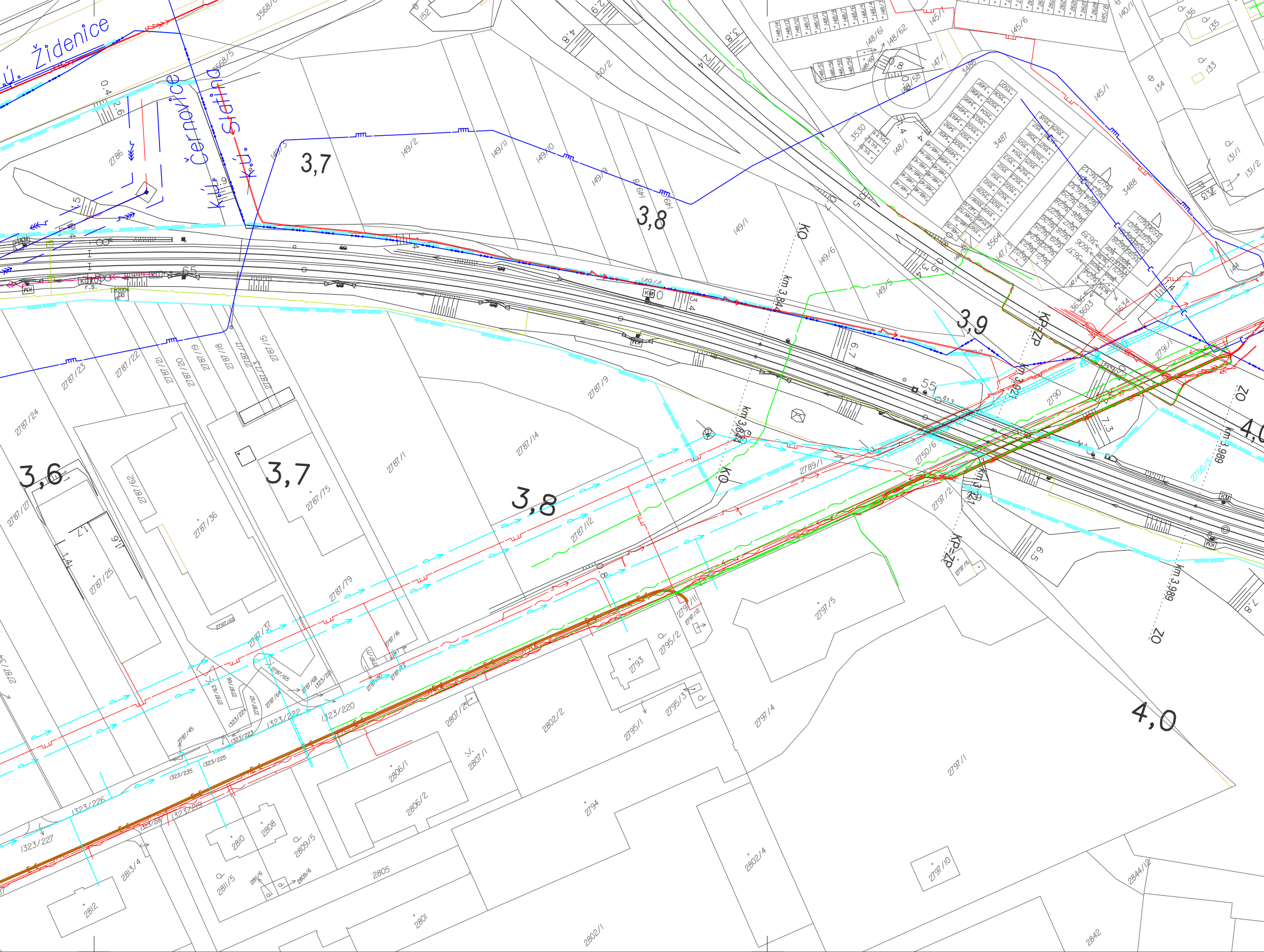
k.ú. Židenice
k.ú. Černovice
k.ú. Slatina
3,6
3,7
3,8
3,9
4,0
km 3,844
km 3,989
KO
KP-ZP
ZO
2786
2787/1
2787/9
2787/12
2787/14
2787/15
2787/17
2787/18
2787/19
2787/20
2787/21
2787/22
2787/23
2787/24
2787/25
2787/27
2787/36
2787/62
2787/75
2787/79
2789/1
2790
2791/1
2791/2
2791/4
2791/5
2793
2794
2795/1
2795/2
2795/3
2801
2802/1
2802/2
2802/4
2805
2806/1
2806/2
2807/1
2807/2
2808
2809/5
2810
2811/5
2812
2813/4
2842
2844/12
2750/5
2750/6
1323/219
1323/220
1323/222
1323/225
1323/226
1323/227
1323/235
149/1
149/2
149/3
149/4
149/5
149/6
149/8
149/9
149/10
149/11
150/2
148/1
148/58
148/61
148/62
145/1
145/6
147/1
140/1
131/1
131/2
133
134
135
136
152
3486
3487
3488
3530
3564
3568/5
3634
3636
3603
3637
3639
TS2004
r.s.
KM

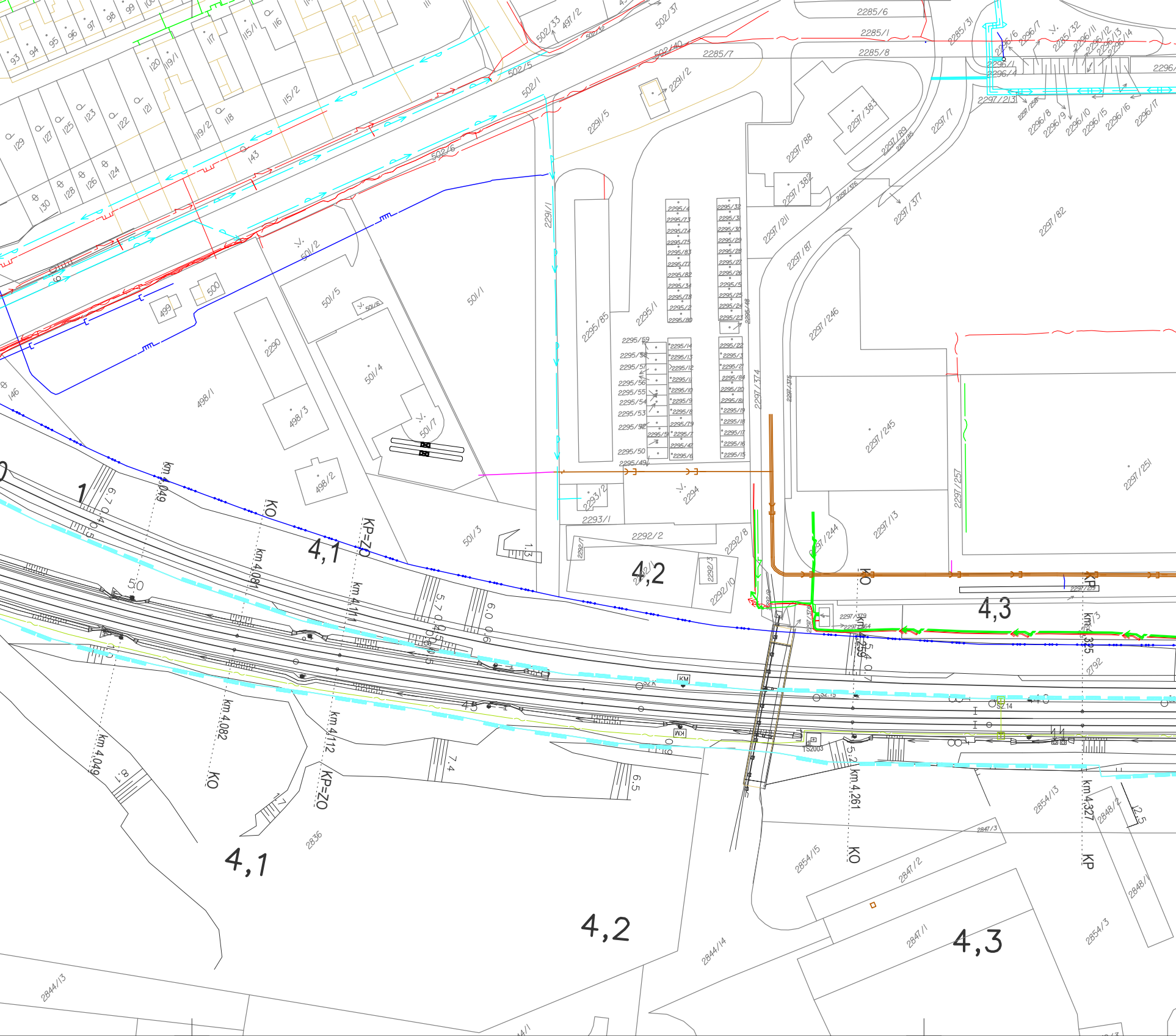
4,1
4,2
4,3
4,1
4,2
4,3
km 4,049
km 4,091
km 4,111
km 4,082
km 4,112
km 4,049
km 4,259
km 4,261
km 4,325
km 4,327
KO
KP=ZO
KO
KP=ZO
KO
KO
KP
KP
KO
2285/6
2285/1
2285/8
2285/7
2285/31
2296/6
2296/7
2296/1
2296/4
2297/213
2297/383
2297/88
2297/382
2297/89
2297/7
2297/377
2297/211
2297/87
2297/82
2297/374
2297/246
2297/245
2297/257
2297/251
2297/244
2297/13
2291/2
2291/5
2291/1
2295/85
2295/1
2293/2
2293/1
2294
2292/2
2292/1
2292/8
2292/3
2292/10
502/33
497/2
502/37
502/40
502/5
502/1
502/6
501/2
501/5
501/6
501/1
501/4
501/7
501/3
500
499
2290
498/1
498/3
498/2
146
143
115/2
119/2
118
117
116
115/1
119/1
120
121
122
123
124
125
126
127
128
129
130
93
94
95
96
97
98
99
2836
2844/13
2844/14
2847/3
2847/2
2847/1
2854/15
2854/13
2854/3
2848/2
2848/1
2792
TS2003
KM
KM
5.7
6.0
7.4
6.5
5.0
4.5
8.1
6.7
2.5
1.3

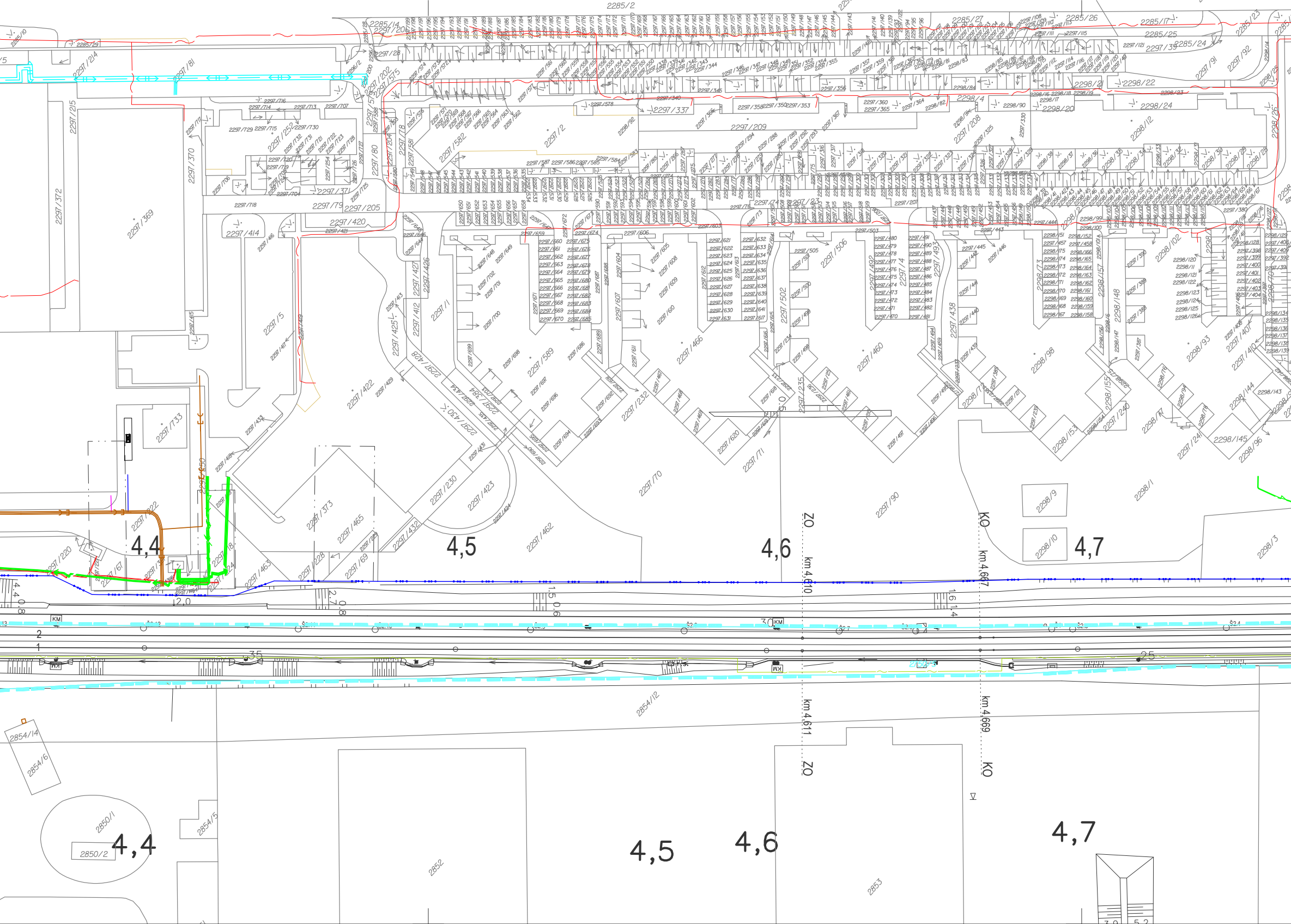
2285/2
2285/14
2297/20
2285/27
2285/26
2285/17
2285/25
2285/24
2285/23
2285/10
2285/29
2297/214
2297/81
2297/28
2297/202
2297/575
2297/337
2297/209
2297/2
2297/582
2297/215
2297/370
2297/372
2297/369
2297/371
2297/79
2297/205
2297/420
2297/421
2297/414
2297/718
2297/39
2297/91
2297/92
2298/21
2298/22
2298/20
2298/24
2298/12
2298/4
2298/90
2297/208
2297/4
2297/1
2297/5
2297/412
2297/427
2297/426
2297/425
2297/422
2297/428
2297/430
2297/384
2297/589
2297/466
2297/506
2297/502
2297/460
2297/438
2297/493
2297/492
2298/98
2298/102
2298/93
2297/410
2297/401
2297/733
2297/373
2297/465
2297/432
2297/230
2297/423
2297/462
2297/70
2297/71
2297/232
2297/235
2297/620
2297/90
2298/1
2298/9
2298/10
2298/3
2298/144
2298/145
2298/96
2298/148
2298/157
2298/153
2298/155
2297/240
2297/241
2297/220
2297/222
2297/463
2297/228
2297/69
4,4
4,5
4,6
4,7
ZO
KO
km 4,610
km 4,611
km 4,667
km 4,669
KM
2,0
2,7
1,5
16,1
3,0
3,5
2,5
2854/12
2854/14
2854/6
2854/5
2850/1
2850/2
2852
2853

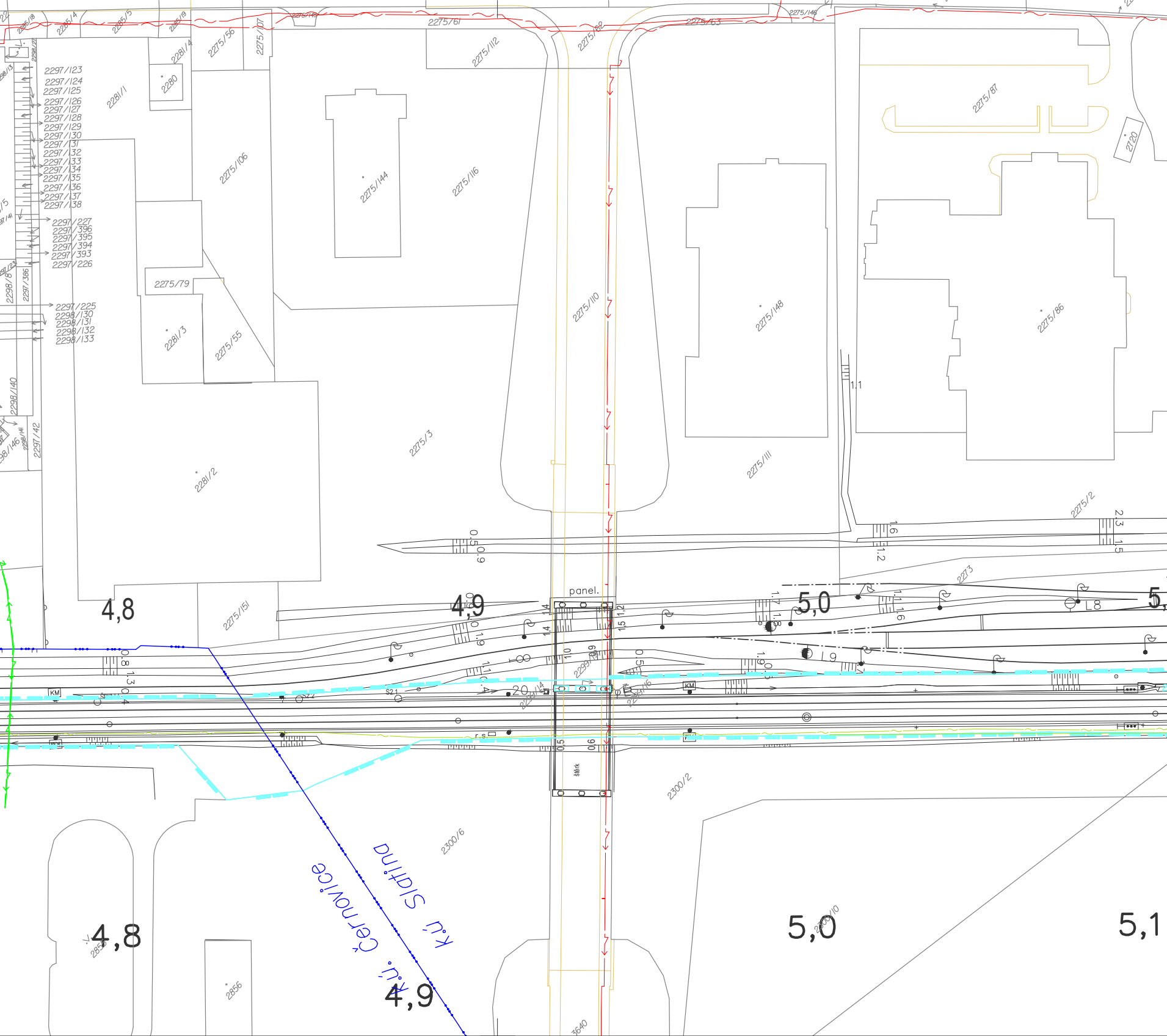

2275/61
2275/63
2275/62
2275/112
2275/107
2275/56
2281/4
2280
2281/1
2297/123
2297/124
2297/125
2297/126
2297/127
2297/128
2297/129
2297/130
2297/131
2297/132
2297/133
2297/134
2297/135
2297/136
2297/137
2297/138
2297/227
2297/396
2297/395
2297/394
2297/393
2297/226
2297/225
2298/130
2298/131
2298/132
2298/133
2297/386
2298/140
2297/42
2275/106
2275/144
2275/116
2275/79
2281/3
2275/55
2275/3
2281/2
2275/110
2275/148
2275/87
2720
2275/86
2275/111
2275/2
2273
2275/151
4,8
4,9
5,0
panel.
KM
S21
r.s.
šťěrk
2300/2
2300/6
2300/10
k.ú. Slatina
k.ú. Černovice
4,8
2856
4,9
5,0
5,1
3640

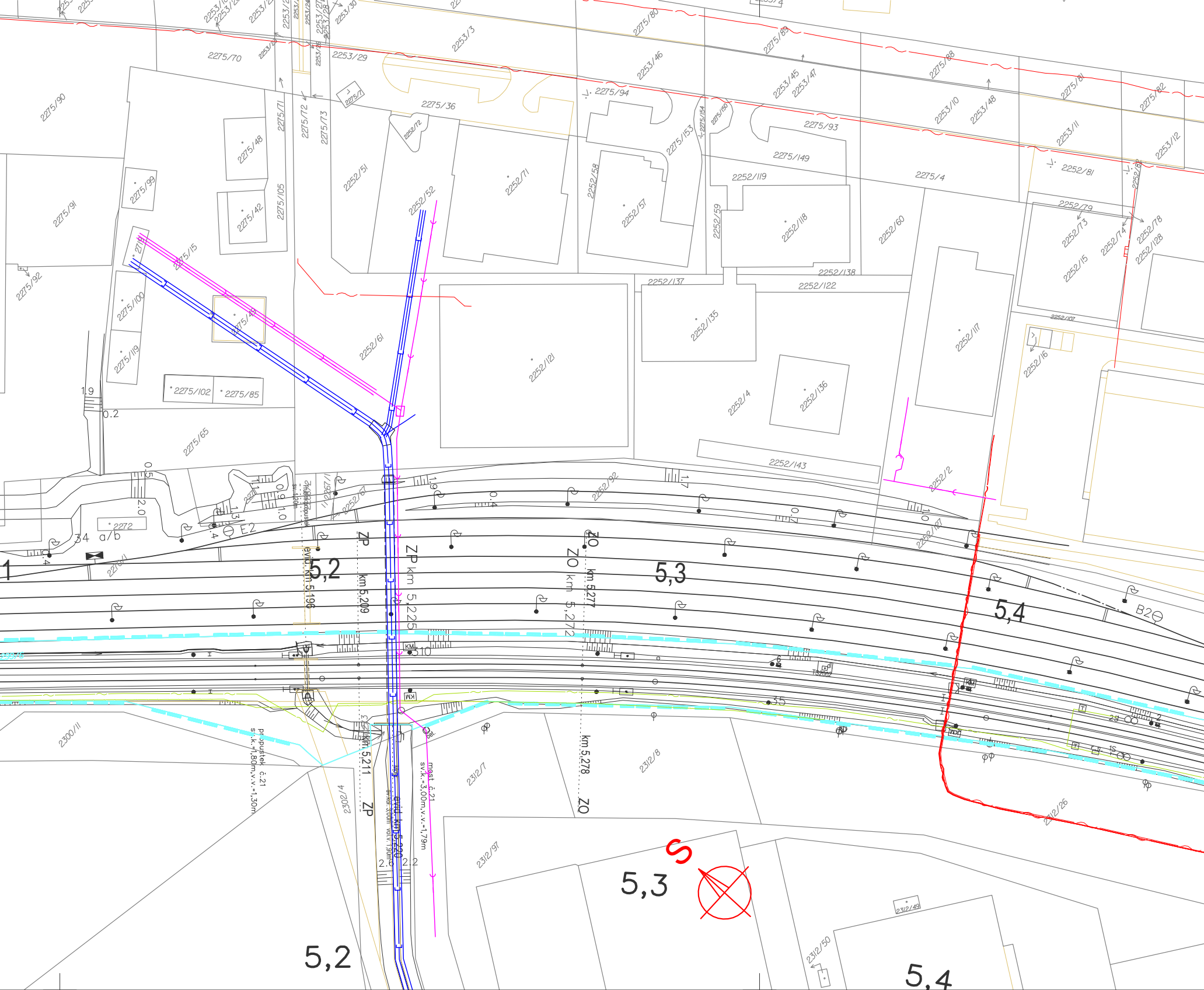
2275/70
2253/29
2253/3
2275/80
2275/89
2275/88
2275/81
2275/82
2253/46
2253/45
2253/47
2253/10
2253/48
2253/11
2253/12
2275/90
2275/36
2275/94
2275/93
2275/149
2275/4
2252/81
2275/71
2275/72
2275/73
2275/48
2275/42
2275/99
2275/105
2275/91
2275/92
2275/100
2275/119
2275/15
2275/49
2275/102
2275/85
2275/65
2252/51
2252/52
2252/72
2252/71
2252/58
2252/57
2275/153
2252/119
2252/59
2252/118
2252/60
2252/79
2252/73
2252/74
2252/78
2252/128
2252/15
2252/137
2252/138
2252/122
2252/135
2252/61
2252/121
2252/4
2252/136
2252/117
2252/107
2252/16
2252/143
2252/2
2252/92
2252/67
2252/127
2272
2300/11
2302/4
2312/7
2312/8
2312/97
2312/26
2312/49
2312/50
5,2
5,3
5,4
ZP
ZP km 5,209
ZP km 5,225
ZO km 5,272
ZO km 5,277
evid. km 5,196
km 5,211
km 5,278
ZP
ZO
evid. km 5,220
sv.kd. 3,00m vol.v. 1,90m
most č.21
sv.k.=3,00m,v.v.=1,79m
propustek č.21
sv.k.=1,80m,v.v.=1,30m
E2
B2
a/b
KM
310
1.9
0.2
0.5
2.0
0.9
1.0
1.3
0.4
1.7
1.0
0.7
2.2
S

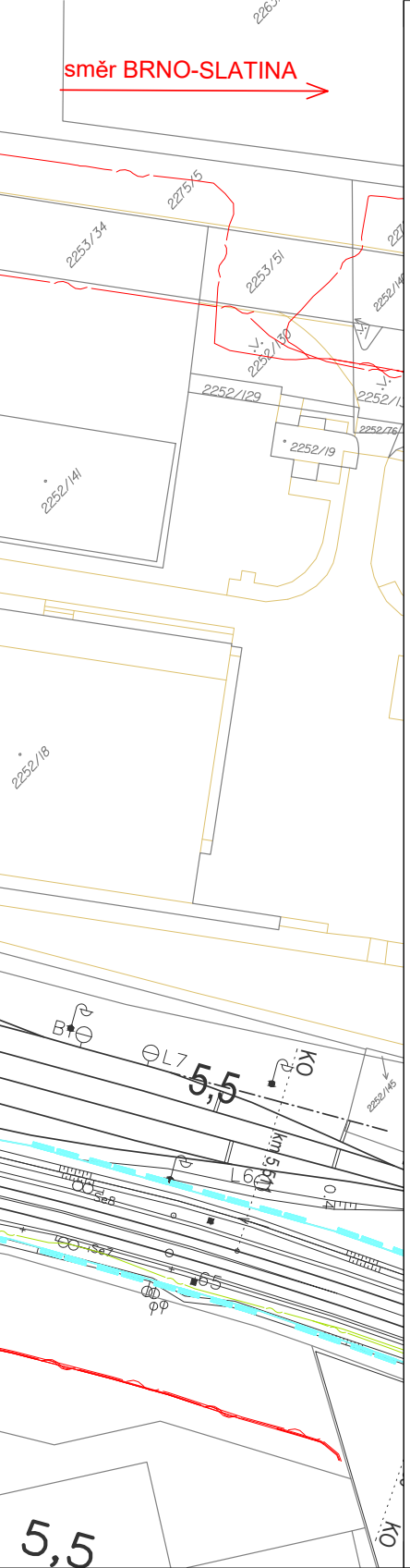
směr BRNO-SLATINA
2275/5
2253/34
2253/51
2252/130
2252/129
2252/19
2252/141
2252/18
2252/145
5,5
KO
5,5

LEGENDA STÁVAJÍCÍCH INŽENÝRSKÝCH SÍTÍ

- BVK, VAS BV, VAK VYŠKOV, BLAŽOVICE, SŽ, ČD - VODOVOD
- BVK, VAS BV, VAK VYŠKOV - KANALIZACE JEDNOTNÁ
- HOLUBICE, SŽ, ČD - KANALIZACE JEDNOTNÁ
- BVK, VAS BV, HOLUBICE, BLAŽOVICE, ŘSD, SŽ, ČD - KANALIZACE DEŠŤOVÁ
- BVK, VAS BV, SŽ, ČD - KANALIZACE SPLAŠKOVÁ
- EG.D NN KABELY
- EG.D NN NADZEMNÍ VEDENÍ
- EG.D VN KABELY
- EG.D VN NADZEMNÍ VEDENÍ
- EG.D VVN NADZEMNÍ VEDENÍ
- TSB, GASNET, HOLUBICE, BLAŽOVICE - NN KABELY
- CETIN, VODAFONE, DPMB - NN KABELY
- HOLUBICE, FASTER, DIAL TELECOM, SMART COMP. - SDĚLOVACÍ KABELY
- GASNET, EG.D, VODAFONE, VIVO CONNECTION - SDĚLOVACÍ KABELY
- T-MOBLE, NEJ.CZ, QUANTCOM - SDĚLOVACÍ KABELY
- EG.D SDĚLOVACÍ NADZEMNÍ VEDENÍ
- GASNET NTL PLYNOVOD
- GASNET STL PLYNOVOD
- GASNET VTL PLYNOVOD
- NET4GAS VTL PLYNOVOD
- TEPLÁRNY BRNO
- CETIN SDĚLOVACÍ KABELY
- CETIN SDĚLOVACÍ NADZEMNÍ VEDENÍ
- CETIN RADIOVÉ SÍTĚ
- SŽ, ČD TELEMATIKA - SDĚLOVACÍ KABELY
- SŽ, ČD - NN KABELY
- SŽ VN KABELY
- SŽ ZABEZPEČOVACÍ KABELY

SEZNAM PŘÍLOH (KLAD LISTŮ SITUACE STÁVAJÍCÍCH INŽ. SÍTÍ):

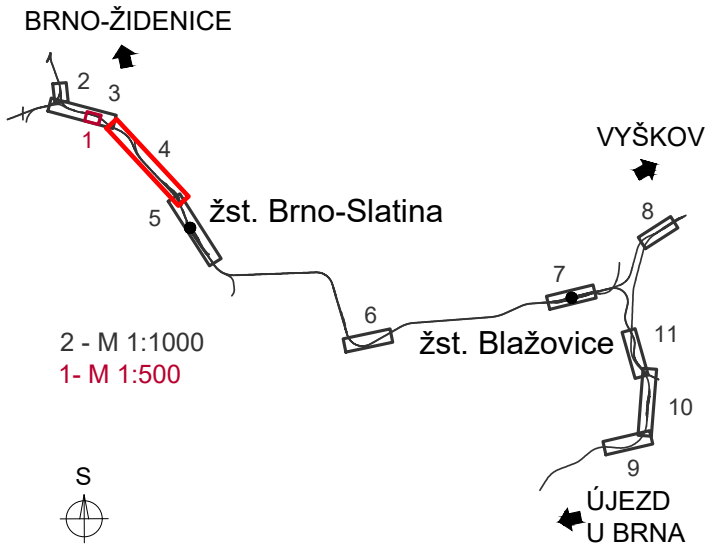
BRNO-ŽIDENICE
1
2
3
4
5
žst. Brno-Slatina
6
žst. Blažovice
7
8
VYŠKOV
9
10
11
ÚJEZD U BRNA
2 - M 1:1000
1- M 1:500
S

EVROPSKÁ UNIE
Evropské strukturální a investiční fondy
Operační program Doprava

Ministerstvo dopravy
Státní fond dopravní infrastruktury

Jiná ověření:

Paré:

Orientační schéma:

Razítko oprávněné osoby:

Podpis: Datum:

Revize:	Datum:	Popis:	Kontroloval:
000	30.01.2023	Definitivní odevzdání dokumentace	Ing. Jan Zářecký

Stavebník/Investor:	**Správa železnic, státní organizace**
Adresa:	Dlážděná 1003/7, 110 00 Praha 1
Zástupce investora:	Stavební správa východ
Adresa:	Nerudova 773/1, 779 00 Olomouc

SPRÁVA ŽELEZNIC

Zhotovitel díla:	**SUDOP Brno, spol. s r.o.**
Adresa:	Kounicova 688/26, 611 36 Brno
Kontakt:	T: +420 972 625 804 E: sudop@sudop-brno.cz
Zhotovitel objektu:	**SUDOP Brno, spol. s r.o.**
Adresa:	Kounicova 688/26, 611 36 Brno
Kontakt:	T: +420 972 625 804 E: sudop@sudop-brno.cz

SUDOP BRNO

Hlavní projektant (HIP): Ing. Jan Zářecký
Specialista: Ing. Jan Zářecký

Název stavby/akce:	**Výstavba uzlové trakční napájecí stanice Brno-Černovice**	Označení investora: S621500946 Označení zhotovitele: 16052-01-0817
Název části:	Situace stávajících inženýrských sítí	Označení části: C.4.1
Název objektu/dílčí části:		Označení objektu/komplexu:
Název přílohy: Název dílčí části přílohy:	t.ú. Brno-Černovice - Brno-Slatina, část 2	Číslo přílohy: **4**

Odpovědný projektant: Ing. Jan Zářecký	Zpracovatel přílohy: Milan Bříza	Měřítko: 1:1000 Formáty: 13 x A4	Stupeň dokumentace: **DÚR**
Kraj: Jihomoravský	Katastrální území: Židenice, Černovice, Slatina	TUDU:	**Smluvní datum zpracování:** **30.01.2023**

Označení investora::	Stupeň dokumentace:	Část:	Objekt:	Podobjekt:	Příloha:	Revize:
S 6 2 1 5 0 0 9 4 6	_ D U R X	_ C 4 1 X X	_ X X X X X X X X	_ X X	_ 4 _ 0 0 0	_ 0 0 0