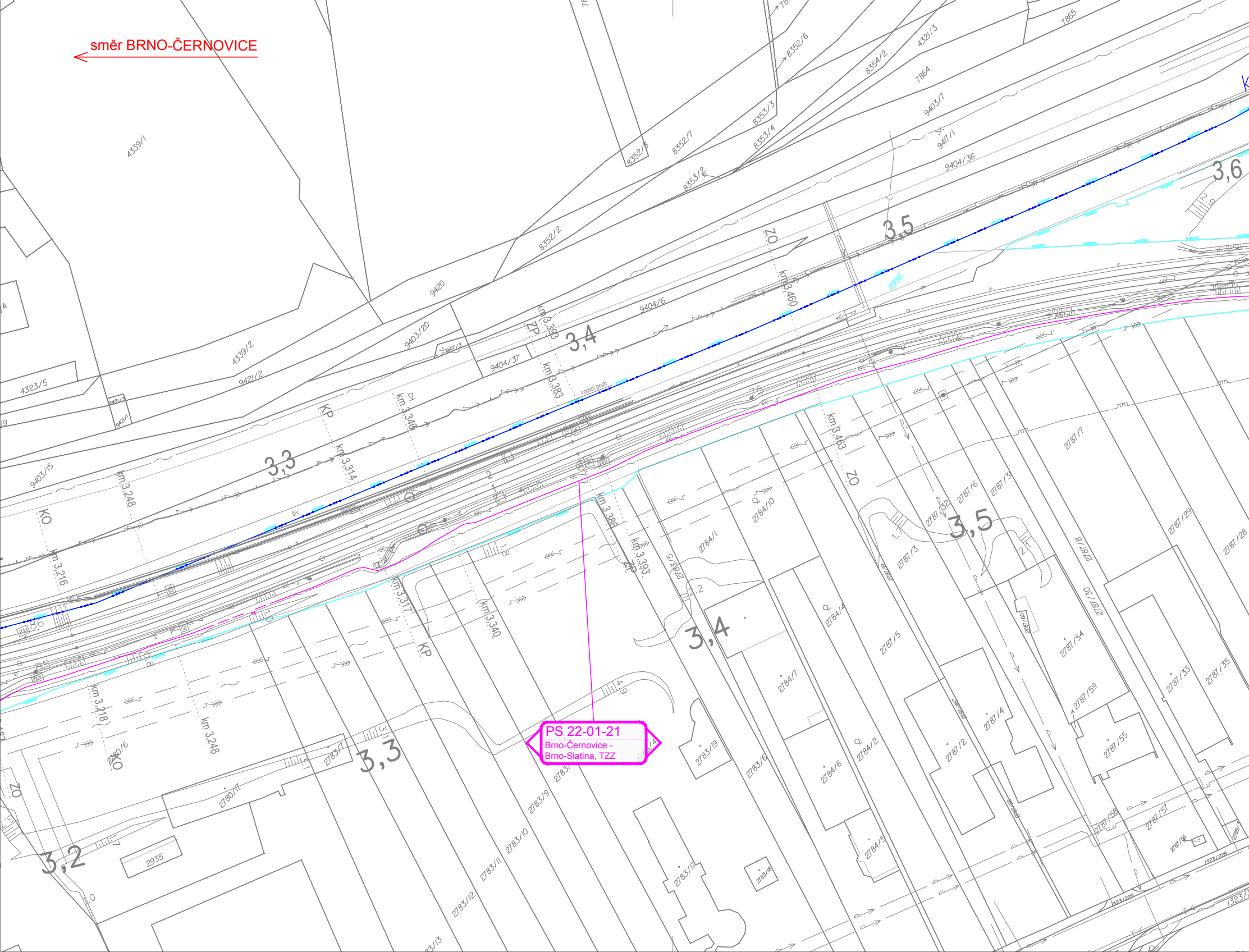
směr BRNO-ČERNOVICE
PS 22-01-21
Brno-Černovice -
Brno-Slatina, TZZ
km 3,216
km 3,248
km 3,314
km 3,340
km 3,383
km 3,393
km 3,460
km 3,463
km 3,218
km 3,317
km 3,386
KO
KP
ZP
ZO
3,2
3,3
3,4
3,5
3,6
vodicí pruh
živ.
2956
4339/1
4339/2
4323/5
9420
9421/2
9403/15
9403/20
9404/37
9404/6
9404/36
9403/7
9417/1
8352/2
8352/3
8352/7
8353/2
8353/3
8353/4
8352/6
8354/2
4321/3
7864
7865
2784/1
2784/10
2784/4
2784/7
2784/6
2784/2
2784/5
2787/1
2787/3
2787/6
2787/5
2787/2
2787/4
2787/29
2787/28
2787/54
2787/59
2787/55
2787/33
2787/35
2787/58
2787/57
2787/30
2787/8
2783/19
2783/6
2783/9
2783/10
2783/11
2783/12
2783/13
2780/6
2780/7
2935

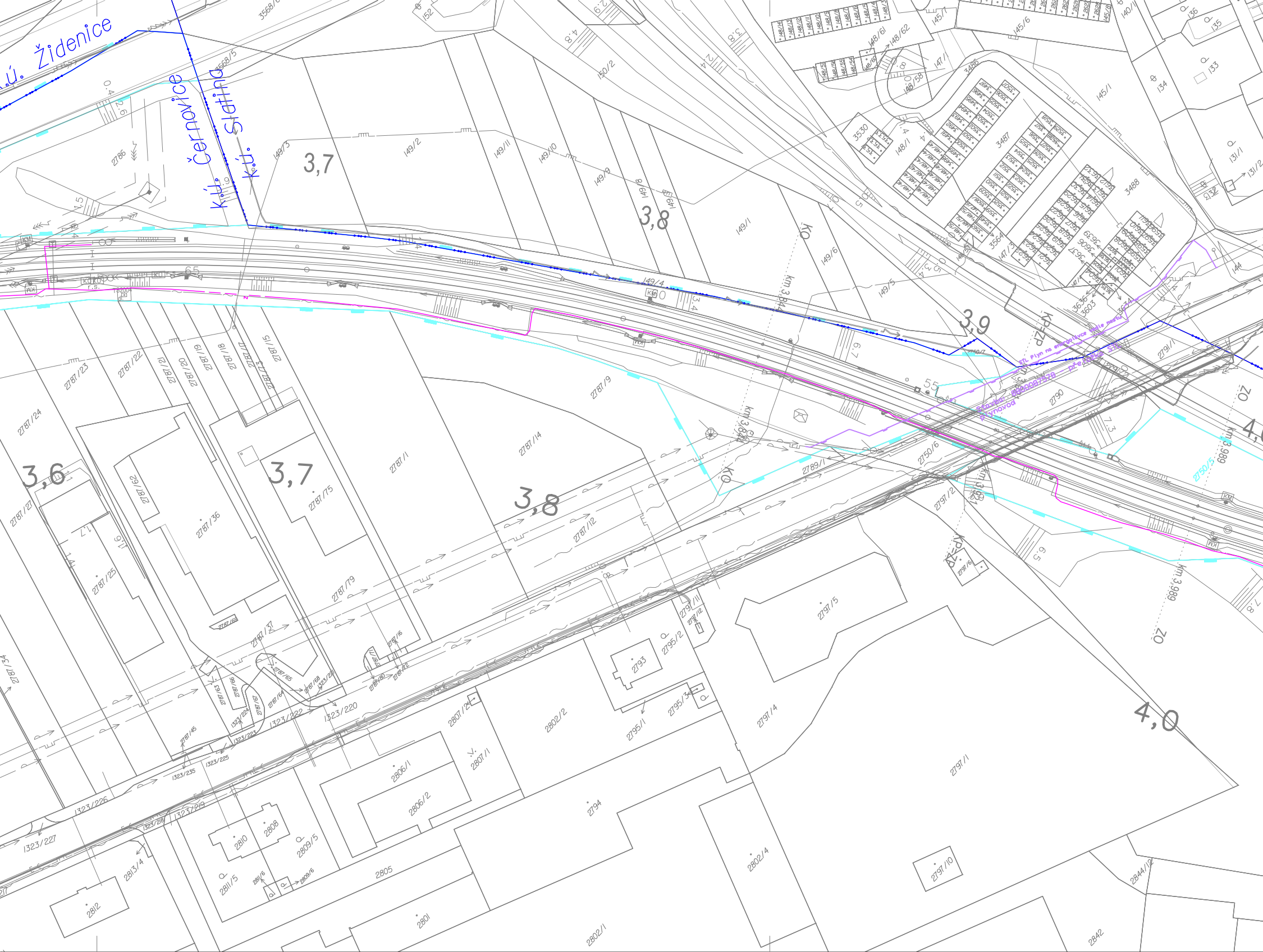
k.ú. Židenice
k.ú. Černovice
k.ú. Slatina
3,6
3,7
3,7
3,8
3,8
3,9
4,0
km 3,884
km 3,989
STL Plyn na energetickou
2787/1
2787/14
2787/9
2787/12
2787/36
2787/75
2787/25
2786
149/1
149/2
149/4
149/5
149/6
2790
2797/1
2797/4
2797/5
2793
2794
2801
2802/1
2802/2
2802/4
2805
2806/1
2806/2
2808
2810
2812
1323/220
1323/222
1323/226
1323/227
3487
3488
3530

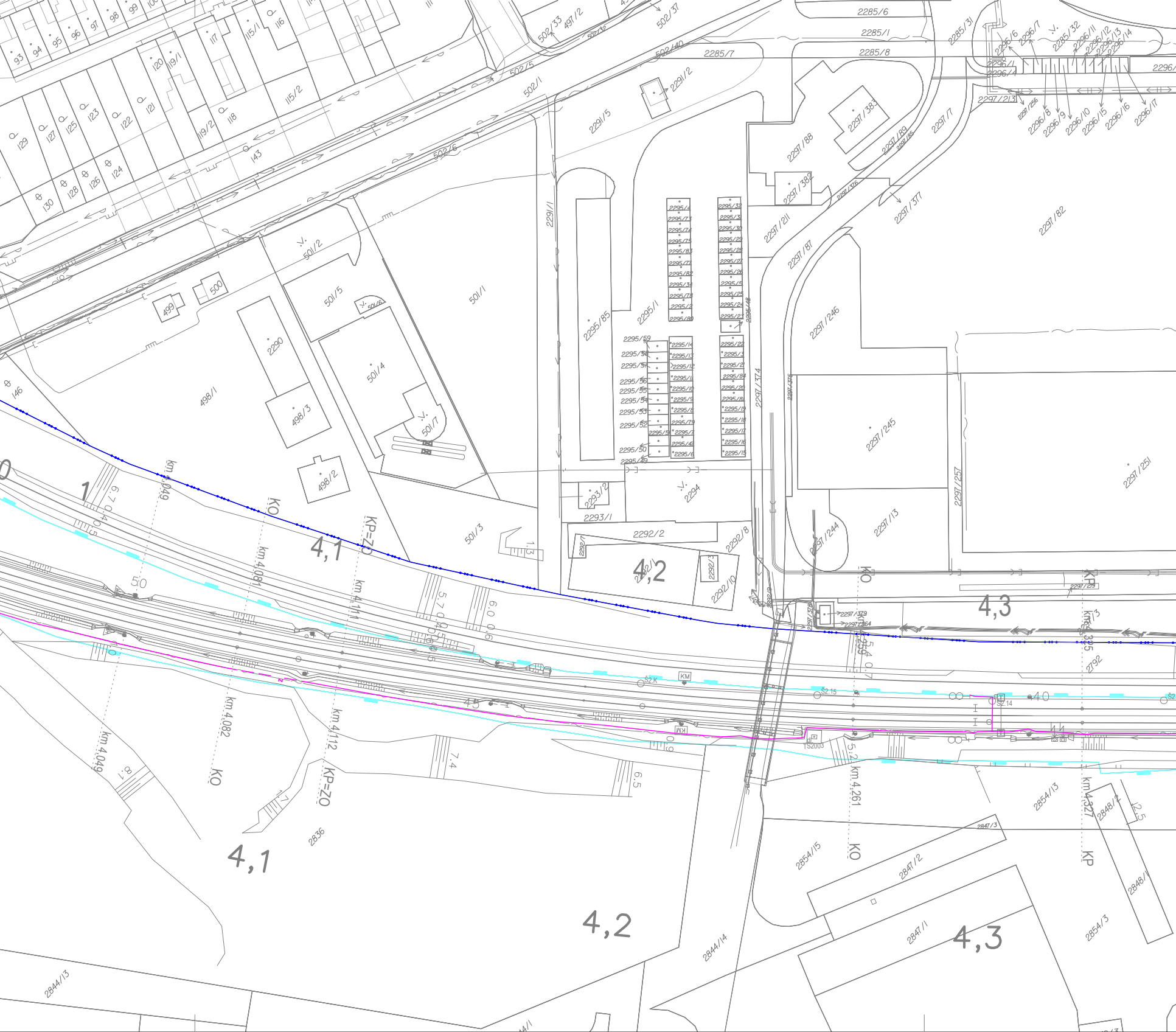
93
94
95
96
97
98
99
115/1
116
117
120
119/1
115/2
129
127
125
123
122
121
119/2
118
143
130
128
126
124
502/33
497/2
502/37
502/40
502/5
502/1
502/6
2285/6
2285/1
2285/7
2285/8
2285/31
2296/6
2296/7
2285/32
2296/11
2296/12
2296/13
2296/14
2296/1
2296/4
2297/213
2296/8
2296/9
2296/10
2296/15
2296/16
2296/17
2291/2
2291/5
2291/1
2297/383
2297/88
2297/89
2297/7
2297/382
2297/377
2297/211
2297/87
2297/82
2297/246
2297/374
2297/245
2297/251
2297/257
2297/244
2297/13
501/2
501/1
501/5
501/6
501/4
501/7
501/3
500
499
2290
498/1
498/3
498/2
146
2295/85
2295/1
2295/4
2295/59
2295/58
2295/57
2295/56
2295/55
2295/54
2295/53
2295/52
2295/50
2295/49
2293/2
2293/1
2294
2292/2
2292/1
2292/8
2292/3
2292/10
2297/379
2297/364
2792
km 4,049
KO
KP=ZO
km 4,081
km 4,111
km 4,082
km 4,112
km 4,261
km 4,259
km 4,327
km 4,325
KO
KP
4,1
4,2
4,3
4,1
4,2
4,3
KM
TS2003
2836
2844/13
2844/14
2854/15
2854/13
2854/3
2847/3
2847/2
2847/1
2848/2
2848/1
5.0
5.7
6.0
7.4
6.5
8.1
4.0

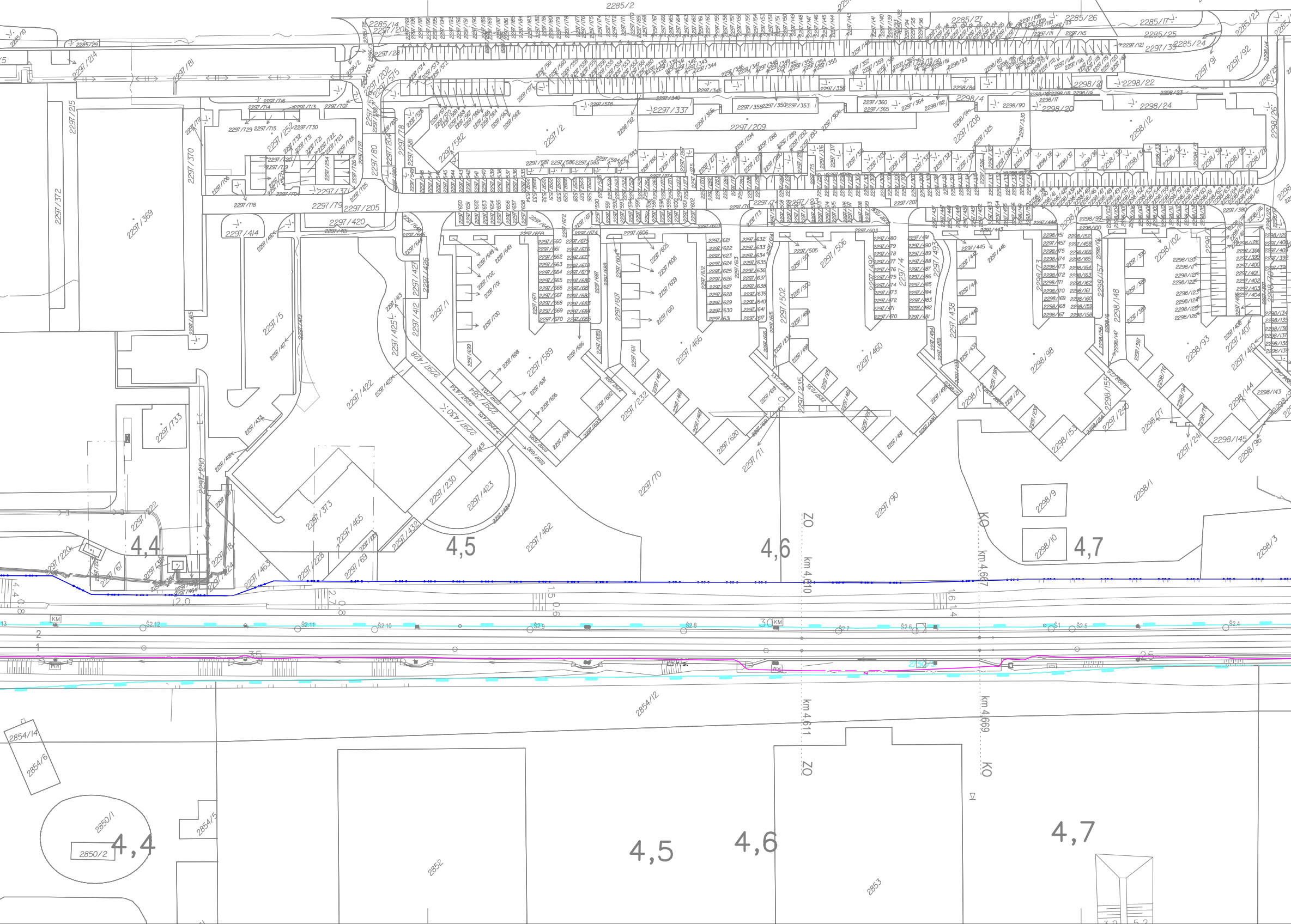
2285/2
2285/10
2285/29
2297/214
2297/81
2285/14
2297/201
2297/28
2285/27
2285/26
2285/17
2285/25
2285/24
2297/39
2285/23
2297/91
2297/92
2297/215
2297/370
2297/372
2297/369
2297/714
2297/713
2297/707
2297/715
2297/252
2297/730
2297/729
2297/706
2297/718
2297/371
2297/79
2297/205
2297/80
2297/204
2297/202
2297/575
2297/581
2297/582
2297/2
2297/578
2297/340
2297/337
2297/209
2297/358
2297/350
2297/353
2297/360
2297/365
2297/364
2298/82
2298/4
2298/90
2298/20
2298/21
2298/22
2298/24
2298/23
2298/12
2297/208
2297/330
2297/325
2298/92
2297/414
2297/420
2297/421
2297/416
2297/427
2297/426
2297/412
2297/413
2297/425
2297/1
2297/5
2297/411
2297/419
2297/415
2297/428
2297/422
2297/733
2297/418
2297/373
2297/465
2297/69
2297/228
2297/463
2297/222
2297/220
2297/67
2297/430
2297/384
2297/230
2297/423
2297/424
2297/432
2297/462
2297/589
2297/607
2297/466
2297/232
2297/70
2297/71
2297/620
2297/502
2297/506
2297/4
2297/460
2297/90
2297/235
2297/438
2297/493
2297/492
2297/207
2298/1
2298/9
2298/10
2298/98
2298/93
2298/148
2298/157
2298/155
2298/153
2298/177
2298/124
2298/144
2298/145
2298/143
2298/96
2298/102
2298/73
2298/3
2297/380
4,4
4,5
4,6
4,7
ZO
KO
km 4,610
km 4,667
km 4,611
km 4,669
KM
30
2
1
2,0
2,7
1,5
1,6
3,5
2,5
2854/12
2854/14
2854/6
2850/1
2850/2
2854/5
2852
2853
3,0
5,2

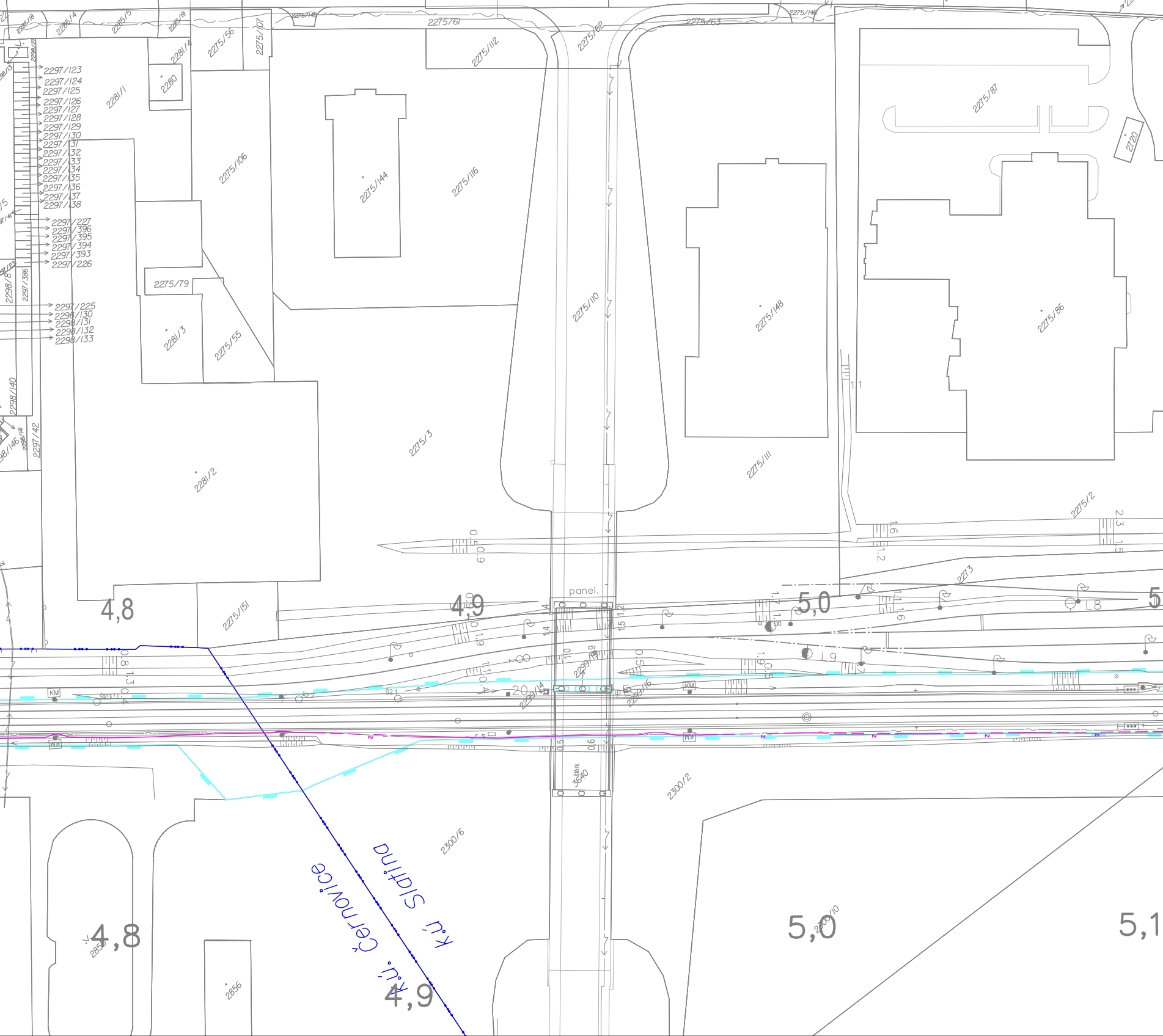
2285/18
2285/4
2285/5
2285/19
2275/145
2275/61
2275/62
2275/63
2275/146
2281/4
2275/56
2275/107
2275/112
2280
2281/1
2297/123
2297/124
2297/125
2297/126
2297/127
2297/128
2297/129
2297/130
2297/131
2297/132
2297/133
2297/134
2297/135
2297/136
2297/137
2297/138
2297/227
2297/396
2297/395
2297/394
2297/393
2297/226
2297/225
2298/130
2298/131
2298/132
2298/133
2297/386
2298/8
2298/140
2298/141
2297/42
2275/106
2275/144
2275/116
2275/87
2720
2275/79
2281/3
2275/55
2275/110
2275/148
2275/86
2275/3
2281/2
2275/111
2275/2
2273
2275/151
panel.
4,8
4,9
5,0
KM
2299/14
2299/16
2300/2
2300/6
2300/10
k.ú. Slatina
k.ú. Černovice
4,8
4,9
5,0
5,1
2856
3640

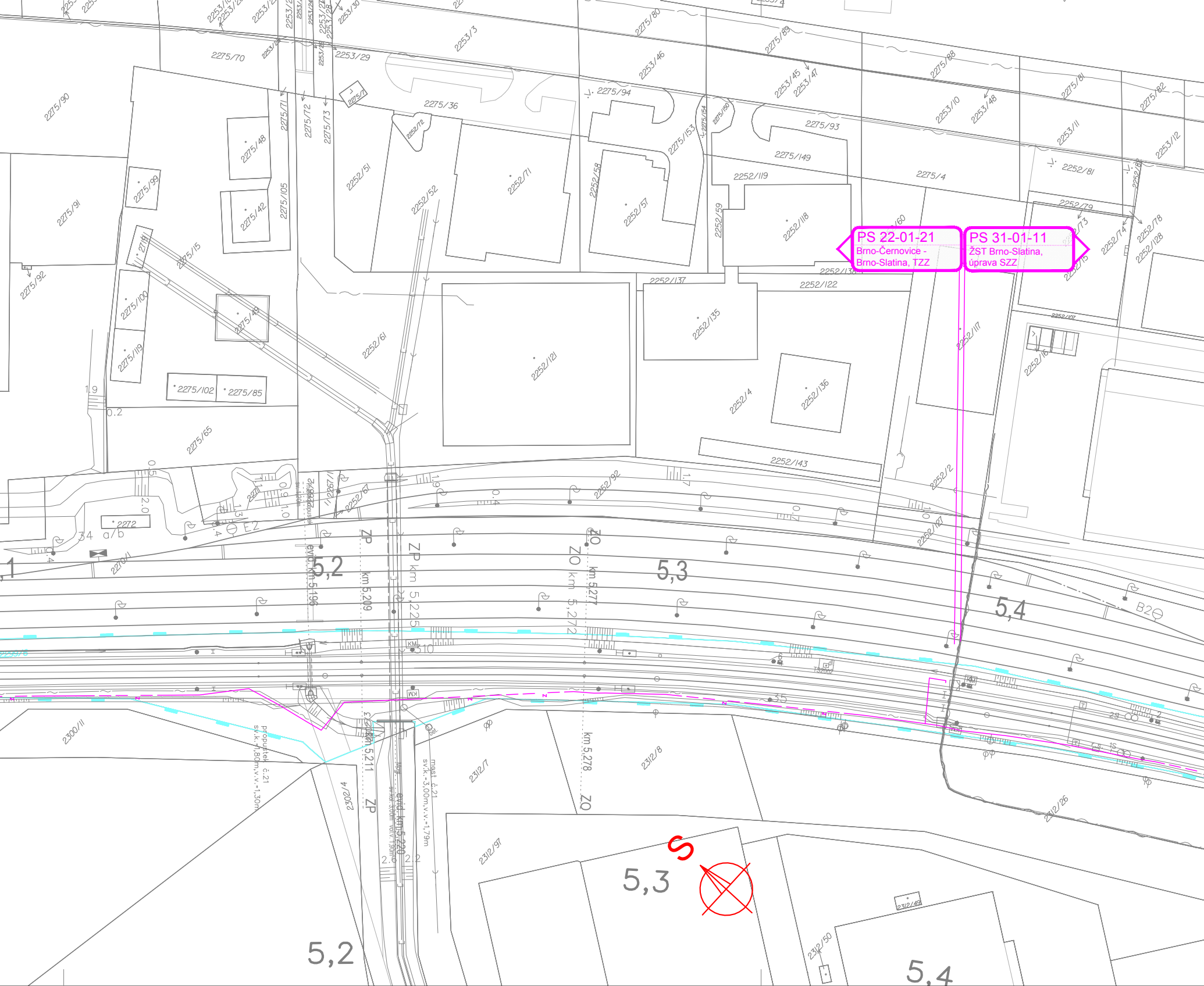
PS 22-01-21
Brno-Černovice - Brno-Slatina, TZZ
PS 31-01-11
ŽST Brno-Slatina, úprava SZZ
5,2
5,3
5,4
ZP
ZP km 5,225
ZO km 5,272
ZO km 5,277
evid. km 5,196
km 5,209
km 5,211
km 5,278
ZP
ZO
evid. km 5,220
most č. 21 sv.k.=3,00m,v.v.=1,79m
propustek č. 21 sv.k.=1,80m,v.v.=1,30m
B2
E2
S
2275/70
2253/29
2253/3
2275/80
2275/89
2253/46
2275/88
2275/36
2275/94
2253/45
2253/47
2275/93
2253/10
2253/48
2275/81
2275/82
2253/11
2253/12
2275/90
2275/48
2275/71
2275/72
2275/73
2252/72
2252/51
2252/52
2252/71
2252/58
2252/57
2275/153
2275/149
2252/119
2275/4
2252/81
2275/99
2275/42
2275/105
2275/91
2275/15
2252/59
2252/118
2252/60
2252/79
2252/73
2252/74
2252/78
2252/128
2275/92
2275/100
2275/49
2252/137
2252/122
2252/135
2252/121
2252/136
2252/117
2252/107
2252/16
2275/119
2252/61
2252/4
2275/102
2275/85
2275/65
2252/143
2252/2
2252/92
2252/67
2252/127
2272
2270/1
2300/11
2302/4
2312/7
2312/8
2312/26
2312/97
2312/49
2312/50

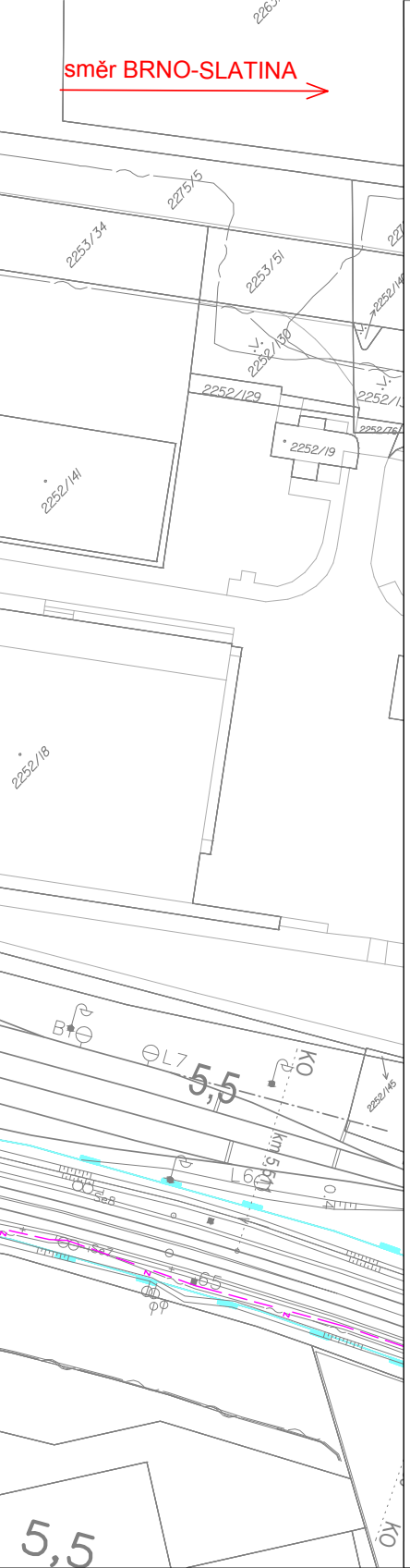
směr BRNO-SLATINA
2263
2275/5
2253/34
2253/51
2252/130
2252/129
2252/19
2252/141
2252/18
2252/145
5,5
L7
L6
KO
5,5

LEGENDA BAREVNÉHO ROZLIŠENÍ OBJEKTŮ:

- ▬ STÁVAJÍCÍ KOLEJE A JINÉ STÁVAJÍCÍ OBJEKTY
- ▬ KATASTRÁLNÍ MAPA
- ▬ NOVÉ KOMUNIKACE A STAVEBNÍ OBJEKTY
- ▬ KABELOVODY
- ▬ TRAKČNÍ VEDENÍ, MOSTNÍ OBJEKTY
- ▬ VODOVODY
- ▬ KANALIZACE
- ▬ PLYNOVODY
- ▬ ZABEZPEČOVACÍ ZAŘÍZENÍ
- ▬ SILNOPROUD
- ▬ SDĚLOVACÍ ZAŘÍZENÍ
- ▬ PROVIZORNÍ KOMUNIKACE A PLOT
- ▬ DEMONTÁŽE
- ▬ ENERGETICKÉ ROZVODY - EG.D
- ▬ SOUVISEJÍCÍ STAVBA GASNET
- —●— HRANICE KATASTRŮ
- ▬ HRANICE OBVODU DRÁHY - POZEMEK SŽ
- ▬ HRANICE OBVODU DRÁHY - POZEMEK ČD

LEGENDA BAREVNÉHO ROZLIŠENÍ PLOCH:

- ▬ ZELEŇ
- ▬ CHODNÍK
- ▬ VOZOVKA, ASFALTOBETONOVÝ KRYT
- ▬ VOZOVKA, KRYT ZE ŽULOVÉ KOSTKY
- ▬ VOZOVKA, ŠTĚRK
- ▨ BEZBARIÉROVÉ ÚPRAVY
- ▨ ZAŘÍZENÍ STAVENIŠTĚ

LEGENDA STÁVAJÍCÍCH INŽENÝRSKÝCH SÍTÍ:

- BVK, VAS BV, VAK VYŠKOV, BLAŽOVICE, SŽ, ČD - VODOVOD
- BVK, VAS BV, VAK VYŠKOV - KANALIZACE JEDNOTNÁ
- HOLUBICE, SŽ, ČD - KANALIZACE JEDNOTNÁ
- BVK, VAS BV, HOLUBICE, BLAŽOVICE, ŘSD, SŽ, ČD - KANALIZACE DEŠŤOVÁ
- HRANICE OBVODU DRÁHY - POZEMEK SŽ
- EG.D, SŽ, ČD, CETIN, VODAFONE - NN KABELY
- TSB, GASNET, HOLUBICE, BLAŽOVICE - NN KABELY
- EG.D NN NADZEMNÍ VEDENÍ
- EG.D, SŽ - VN KABELY
- EG.D - VN NADZEMNÍ VEDENÍ
- EG.D - VVN NADZEMNÍ VEDENÍ
- HOLUBICE, FASTER, DIAL TELECOM, SMART COMP., GASNET, EG.D, VODAFONE, VIVO CONNECTION, GASNET, EG.D, VODAFONE, VIVO CONNECTION, CETIN, SŽ, ČD TELEMATIKA - SDĚLOVACÍ KABELY
- EG.D, CETIN - SDĚLOVACÍ NADZEMNÍ VEDENÍ
- CETIN RADIOVÉ SÍTĚ
- GASNET NTL PLYNOVOD
- GASNET STL PLYNOVOD
- CETIN, NET4GAS - RADIOVÉ SÍTĚ
- SŽ ZABEZPEČOVACÍ KABELY

SEZNAM PŘÍLOH (KLAD LISTŮ KOORDINAČNÍ SITUACE):

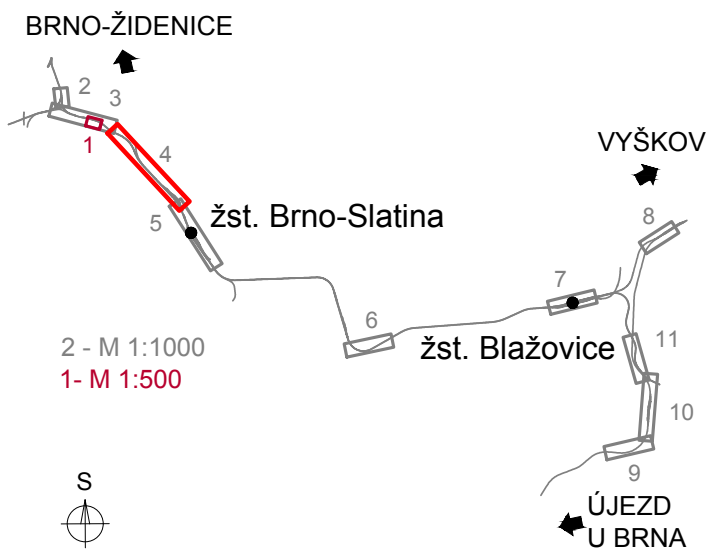
BRNO-ŽIDENICE
2
3
1
4
5
žst. Brno-Slatina
VYŠKOV
8
7
6
žst. Blažovice
11
10
9
ÚJEZD U BRNA
S

2 - M 1:1000
1- M 1:500

EVROPSKÁ UNIE
Evropské strukturální a investiční fondy
Operační program Doprava

Ministerstvo dopravy
Státní fond dopravní infrastruktury

Jiná ověření:

Paré:

Orientační schéma:

Razítko oprávněné osoby:

Podpis: Datum:

Revize:	Datum:	Popis:	Kontroloval:
000	30.01.2023	Definitivní odevzdání dokumentace	Ing. Jan Zářecký

Stavebník/Investor: **Správa železnic, státní organizace**
Adresa: Dlážděná 1003/7, 110 00 Praha 1
Zástupce investora: Stavební správa východ
Adresa: Nerudova 773/1, 779 00 Olomouc

SPRÁVA ŽELEZNIC

Zhotovitel díla: **SUDOP Brno, spol. s r.o.**
Adresa: Kounicova 688/26, 611 36 Brno
Kontakt: T: +420 972 625 804
E: sudop@sudop-brno.cz

SUDOP BRNO

Zhotovitel objektu: **SUDOP Brno, spol. s r.o.**
Adresa: Kounicova 688/26, 611 36 Brno
Kontakt: T: +420 972 625 804
E: sudop@sudop-brno.cz

SUDOP BRNO

Hlavní projektant (HIP): Ing. Jan Zářecký
Specialista: Ing. Jan Zářecký

Název stavby/akce:	**Výstavba uzlové trakční napájecí stanice Brno-Černovice**	Označení investora: S621500946 Označení zhotovitele: 16052-01-0817
Název části:	Koordinační situační výkres	Označení části: C.3
Název objektu/dílčí části:		Označení objektu/komplexu:
Název přílohy: Název dílčí části přílohy:	t.ú. Brno-Černovice - Brno-Slatina, část 2	Číslo přílohy: **4**

Odpovědný projektant: Ing. Jan Zářecký	Zpracovatel přílohy: Ing. Monika Havlátová	Měřítko: 1:1000 Formáty: 13 x A4	Stupeň dokumentace: **DÚR**
Kraj: Jihomoravský	Katastrální území: Židenice, Černovice, Slatina	TUDU:	**Smluvní datum zpracování:** **30.01.2023**

Označení investora:: S 6 2 1 5 0 0 9 4 6 *Stupeň dokumentace:* _ D U R X *Část:* _ C 3 X X X *Objekt:* _ X X X X X X X X *Podobjekt:* _ X X *Příloha:* _ 4 _ 0 0 0 *Revize:* _ 0 0 0