Odb KARLOVARSKÁ

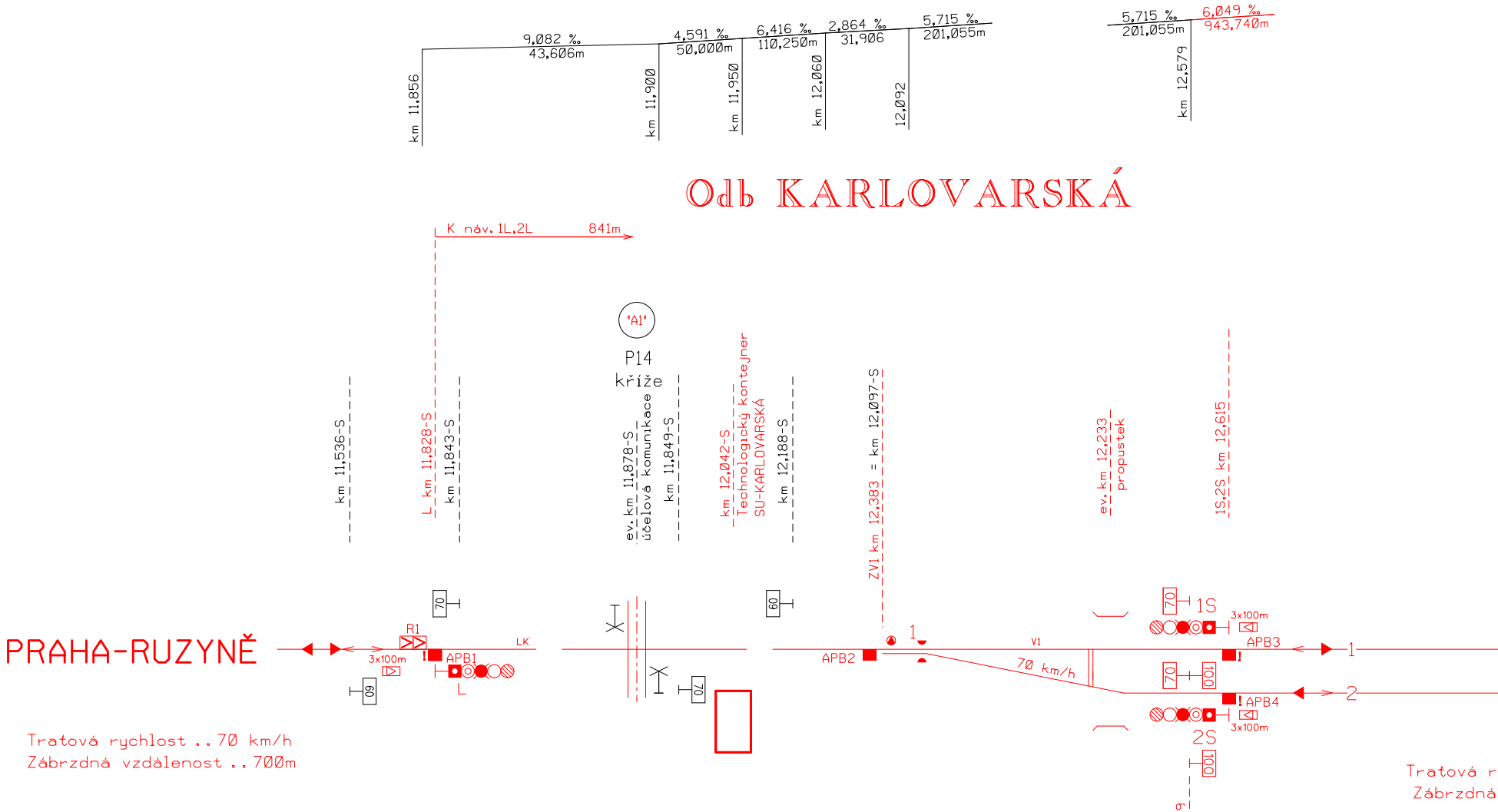
9,082 ‰
43,606m
4,591 ‰
50,000m
6,416 ‰
110,250m
2,864 ‰
31,906
5,715 ‰
201,055m
5,715 ‰
201,055m
6,049 ‰
943,740m
km 11,856
km 11,900
km 11,950
km 12,060
12,092
km 12,579
K náv. 1L,2L 841m
"A1"
P14
kříže
km 11,536-S
L km 11,828-S
km 11,843-S
ev. km 11,878-S
účelová komunikace
km 11,849-S
km 12,042-S
Technologický kontejner
SU-KARLOVARSKÁ
km 12,188-S
ZV1 km 12,383 = km 12,097-S
ev. km 12,233
propustek
1S,2S km 12,615
PRAHA-RUZYNĚ
R1
3x100m
APB1
L
LK
70
60
60
70
APB2
1
V1
70 km/h
70
100
70
1S
3x100m
APB3
1
100
APB4
2
3x100m
2S
100
km 12,539
Tratová rychlost ..70 km/h
Zábrzdná vzdálenost ..700m
Tratová r
Zábrzdná

TABULKA POČÍTAČŮ NÁPRAV

Úsek	Snímače	Umístění
1za	HPB1,HPB3	SÚ HOSTIVICE
2za	HPB2,HPB4	SÚ HOSTIVICE
1zb	HPB3,HPB6	SÚ HOSTIVICE
2zb	HPB4,HPB10	SÚ HOSTIVICE
1Zza	HPB13,HPB14	SÚ HOSTIVICE
1Zzb	HPB14,HPB15	SÚ HOSTIVICE
V1	HPB5,HPB7,HPB8	SÚ HOSTIVICE
V2	HPB6,HPB7,HPB9	SÚ HOSTIVICE
1aK	HPB9,HPB11	SÚ HOSTIVICE
2aK	HPB10,HPB12	SÚ HOSTIVICE
1a-1K	HPB11,HPB17	SÚ HOSTIVICE
2a-2K	HPB12,HPB16	SÚ HOSTIVICE
V3	HPB15,HPB20,HPB21	SÚ HOSTIVICE
V4	HPB16,HPB18,HPB19	SÚ HOSTIVICE

TABULKA POČÍTAČŮ NÁPRAV

Úsek	Snímače	Umístění
1-3K	HPB20,HPB25	SÚ HOSTIVICE
V5-9	HPB17,HPB18,HPB21,HPB24,HPB26,HPB27	SÚ HOSTIVICE
V10-14	HPB23,HPB24,HPB30,HPB33,HPB34	SÚ HOSTIVICE
V12-13	HPB25,HPB26,HPB31,HPB32	SÚ HOSTIVICE
V15-16	HPB28,HPB29,HPB231,HPB35	SÚ HOSTIVICE
5aK	HPB29	SÚ HOSTIVICE
5K	HPB35,HPB36	SÚ HOSTIVICE
3K	HPB32,HPB37	SÚ HOSTIVICE
1K	HPB27,HPB38	SÚ HOSTIVICE
2K	HPB30,HPB47	SÚ HOSTIVICE
4K	HPB33,HPB48	SÚ HOSTIVICE
6K	HPB34,HPB49	SÚ HOSTIVICE
V17	HPB37,HPB39,HPB40	SÚ HOSTIVICE
V18-20	HPB38,HPB40,HPB43,HPB44	SÚ HOSTIVICE

POLOHY PCN

Název	Poloha v km	Název	Poloha v km
HPB1	12,955	HPB13	18,803
HPB2	12,955	HPB14	18,853
HPB3	13,005	HPB15	14,562
HPB4	13,005	HPB16	14,565
HPB5	13,247	HPB17	14,585
HPB6	13,273	HPB18	14,607
HPB7	13,288	HPB19	14,652
HPB8	13,298	HPB20	14,635
HPB9	13,663	HPB21	14,636
HPB10	13,663	HPB22	14,639
HPB11	14,310	HPB23	14,736
HPB12	14,310	HPB24	14,757

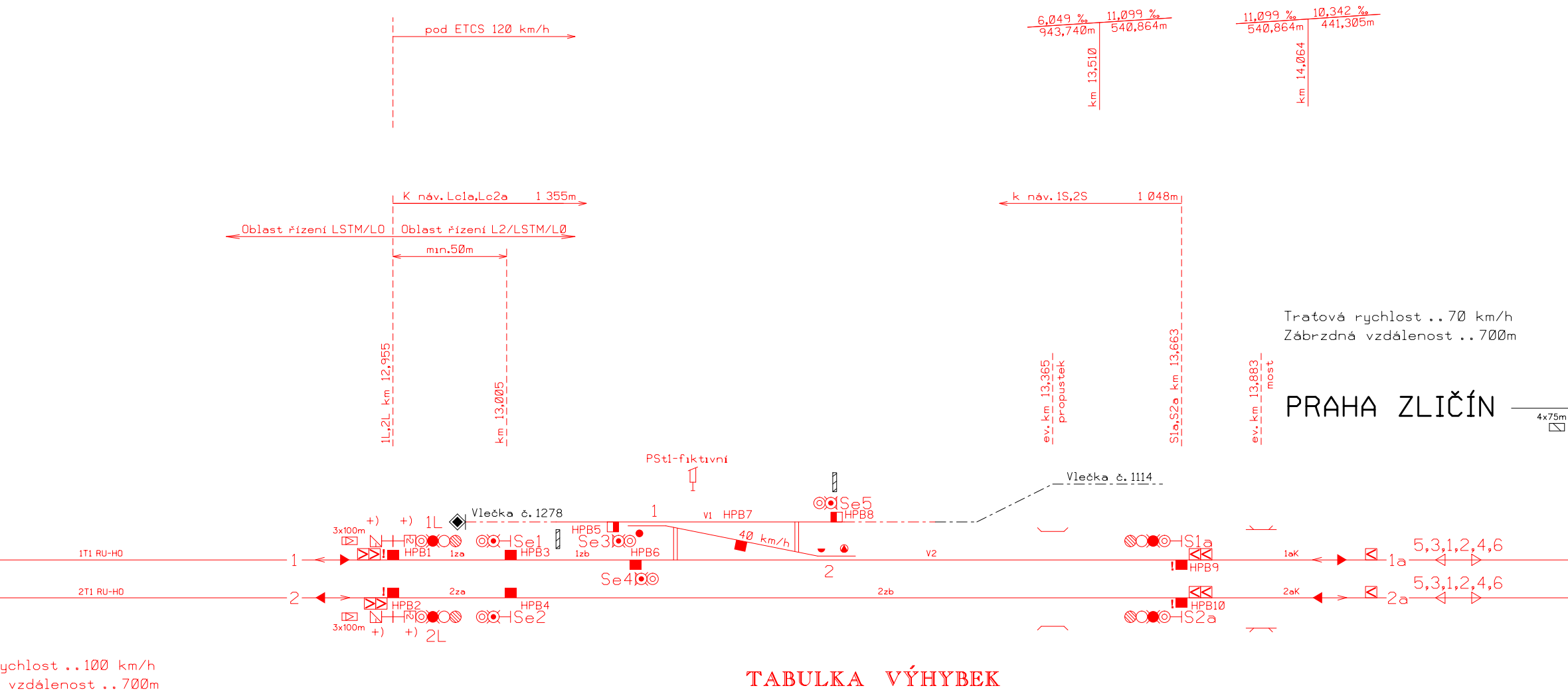
pod ETCS 120 km/h
6,049 ‰
943,740m
11,099 ‰
540,864m
km 13,510
11,099 ‰
540,864m
10,342 ‰
441,305m
km 14,064
K náv. Lc1a,Lc2a 1 355m
k náv. 1S,2S 1 048m
Oblast řízení LSTM/L0
Oblast řízení L2/LSTM/L0
min.50m
1L,2L km 12,955
km 13,005
ev. km 13,365 propustek
S1a,S2a km 13,663
ev. km 13,883 most
Traťová rychlost ..70 km/h
Zábrzdná vzdálenost ..700m
PRAHA ZLIČÍN
4x75m
PSt1-fiktivní
Vlečka č. 1278
Vlečka č. 1114
Se5
HPB8
1
V1 HPB7
40 km/h
2
V2
HPB5
Se3
HPB6
Se4
3x100m
+)
+)
1L
HPB1
1za
Se1
HPB3
1zb
1T1 RU-HO
1
2T1 RU-HO
2
HPB2
2za
HPB4
Se2
2zb
3x100m
+)
+)
2L
S1a
HPB9
1aK
1a
5,3,1,2,4,6
2aK
2a
5,3,1,2,4,6
HPB10
S2a
ychlost ..100 km/h
vzdálenost ..700m

TABULKA VÝHYBEK

Číslo	Km	Druh	Soustava železnič. svršku	Poměr odbočení	Poloměr oblouku	Směr	Poloha výměníku	Druh pražců	Závěr	Přestavník	Poloha přestavníku	Snímač polohy	Zámek		Poznámka
													v základní poloze	v opačné poloze	
1	13,249	J	S49	1:7,5	190	P	l	b	č	EPR	p	-	-	-	-
2	13,332	J	UIC60	1:11	300	P	p	b	č	EPN	p	1x	-	-	žlabový pražec
3	14,564	O	S49	1:12	500(613,033/275)	L	l	b	č	EPR	l	-	-	-	-
4	14,567	J	UIC60	1:11	300	L	p	b	č	EPN	p	1x	-	-	žlabový pražec
5	14,646	J	UIC60	1:11	300	L	l	b	č	EPN	l	1x	-	-	žlabový pražec
6	14,697	J	UIC60	1:12	500	P	p	b	č	EPN	p	1x	-	-	žlabový pražec
7	14,709	J	UIC60	1:12	500	P	l	b	č	EPN	l	1x	-	-	žlabový pražec
8	14,716	-	UIC60	1:11	300	L	l	b	č	EPN	l	2x	-	-	žlabový pražec
9	14,762	J	UIC60	1:9	300	L	l	b	č	EPN	l	1x	-	-	žlabový pražec
10	14,808	J	UIC60	1:12	500	P	l	b	č	EPN	l	1x	-	-	žlabový pražec
11	14,814	J	UIC60	1:11	300	P	p	b	č	EPN	p	2x	-	-	žlabový pražec
12	14,843	J	S49	1:9	300	L	p	b	č	EPR	p	-	-	-	-
13	14,849	J	S49	1:12	500	L	l	b	č	EPR	l	-		-	-
14	14,857	J	S49	1:11	300	P	p	b	č	EPR	p	-		-	-
15	14,904	J	S49	1:9	190	P	p	b	č	EPR	p	-	-	-	-
16	14,954	J	S49	1:12	500	L	p	b	č	EPR	p	-	-	-	-

Název	Poloha v km
HPB25	14,785
HPB26	14,800
HPB27	14,832
HPB28	14,839
HPB29	14,850
HPB30	14,889
HPB31	14,908
HPB32	14,934
HPB33	14,959
HPB34	14,959
HPB35	14,974
-	-

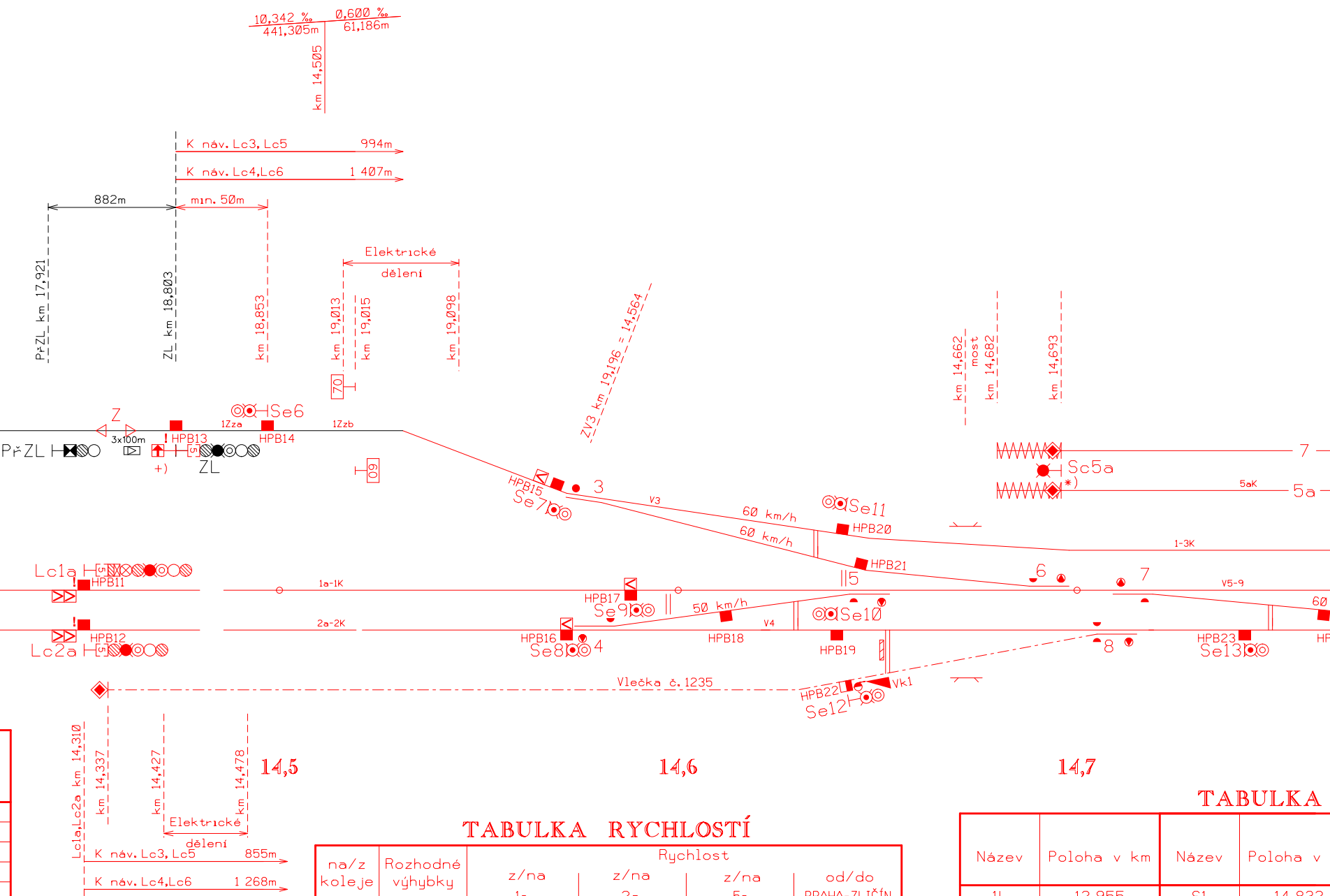
10,342 ‰
441,305m
0,600 ‰
61,186m
km 14,505
K náv. Lc3, Lc5 994m
K náv. Lc4,Lc6 1 407m
882m
min. 50m
PřZL km 17,921
ZL km 18,803
km 18,853
Elektrické dělení
km 19,013
km 19,015
km 19,098
70
60
ZV3 km 19,196 = 14,564
km 14,662
most
km 14,682
km 14,693
Z
3x100m
HPB13
HPB14
1Zza
1Zzb
Se6
PřZL
ZL
+)
HPB15
Se7
3
V3
60 km/h
60 km/h
Se11
HPB20
HPB21
1-3K
7
Sc5a
*)
5aK
5a
5
6
7
V5-9
60
Lc1a
HPB11
1a-1K
Lc2a
HPB12
2a-2K
HPB17
Se9
50 km/h
HPB18
V4
Se10
HPB16
Se8
4
HPB19
8
HPB23
Se13
HP
Vlečka č. 1235
HPB22
Se12
Vk1
km 14,310 Lc1a,Lc2a
km 14,337
km 14,427
km 14,478
Elektrické dělení
K náv. Lc3, Lc5 855m
K náv. Lc4,Lc6 1 268m
14,5
14,6
14,7

TABULKA RYCHLOSTÍ

na/z koleje	Rozhodné výhybky	Rychlost z/na 1a	z/na 2a	z/na 5a	od/do PRAHA-ZLIČÍN
5	3/5+	50km/h	50km/h	tratová	tratová
5	3/5-	-	-	-	50km/h
3	3/5+	50km/h	50km/h	-	tratová
3	3/5-	-	-	-	50km/h
1	-	tratová	50km/h	-	tratová
2	4/5+	60km/h	tratová	-	tratová
2	4/5-	-	50km/h	-	-
4	-	50km/h	50km/h	-	50km/h
6	-	50km/h	50km/h	-	50km/h

TABULKA

Název	Poloha v km	Název	Poloha v
1L	12,955	S1	14,832
2L	12,955	S2	14,889
PřZL	17,921	S4	14,959
ZL	18,803	S6	14,959
S1a	13,663	Sc5a	14,692
S2a	13,663	Lc5a	14,850
Lc1a	14,310	Lc5	15,165
Lc2a	14,310	Lc3	15,165
S5	14,974	Lc1	15,197
S3	14,934	Lc2	15,318

ŽST HOSTIVICE

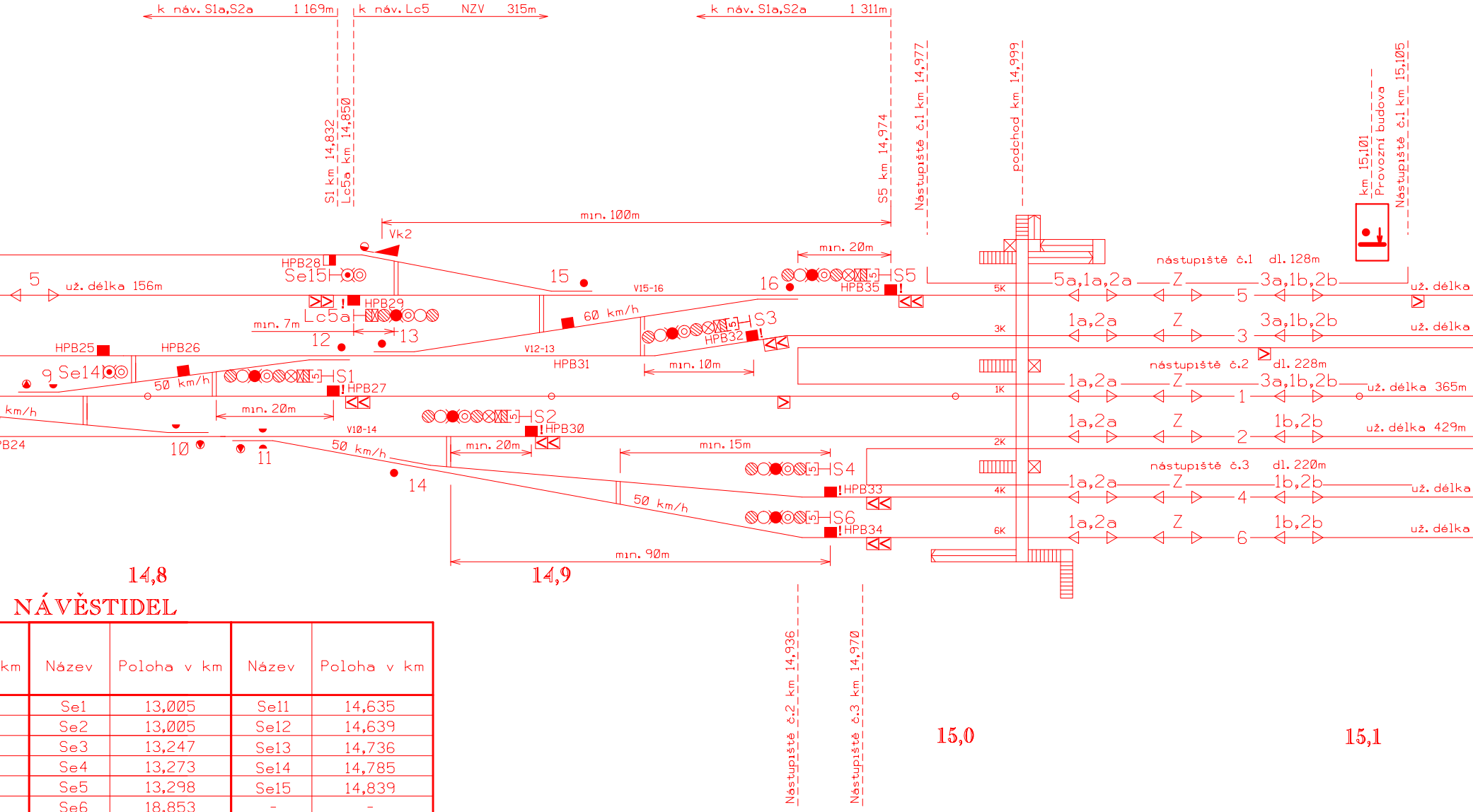

k náv. S1a,S2a 1 169m
k náv. Lc5 NZV 315m
k náv. S1a,S2a 1 311m
S1 km 14,832
Lc5a km 14,850
S5 km 14,974
Nástupiště č.1 km 14,977
podchod km 14,999
km 15,101 Provozní budova
Nástupiště č.1 km 15,105
min. 100m
Vk2
min. 20m
HPB28
Se15
15
V15-16
16
S5
HPB35
5
už. délka 156m
HPB29
Lc5a
13
min. 7m
12
60 km/h
S3
HPB32
V12-13
HPB31
min. 10m
HPB25
HPB26
9
Se14
50 km/h
S1
HPB27
km/h
min. 20m
S2
HPB30
V10-14
PB24
10
11
50 km/h
14
min. 20m
min. 15m
S4
HPB33
50 km/h
S6
HPB34
min. 90m
5K
3K
1K
2K
4K
6K
nástupiště č.1
dl. 128m
5a,1a,2a
Z
3a,1b,2b
5
už. délka
1a,2a
Z
3a,1b,2b
3
už. délka
nástupiště č.2
dl. 228m
1a,2a
Z
3a,1b,2b
1
už. délka 365m
1a,2a
Z
1b,2b
2
už. délka 429m
nástupiště č.3
dl. 220m
1a,2a
Z
1b,2b
4
už. délka
1a,2a
Z
1b,2b
6
už. délka
14,8
14,9
Nástupiště č.2 km 14,936
Nástupiště č.3 km 14,970
15,0
15,1

NÁVĚSTIDEL

km	Název	Poloha v km	Název	Poloha v km
	Se1	13,005	Se11	14,635
	Se2	13,005	Se12	14,639
	Se3	13,247	Se13	14,736
	Se4	13,273	Se14	14,785
	Se5	13,298	Se15	14,839
	Se6	18,853	-	-
	Se7	14,562	-	-
	Se8	14,565	-	-
	Se9	14,585	-	-
	Se10	14,652	-	-

TABULKA POČÍTAČŮ NÁPRAV

Úsek	Snímače	Umístění
V19-21	HPB36,HPB39,HPB42,HPB45	SÚ HOSTIVICE
V22	HPB41,HPB44,HPB47	SÚ HOSTIVICE
V24-26	HPB48,HPB49,HPB50,HPB53,HPB55	SÚ HOSTIVICE
V27	HPB52,HPB53,HPB54	SÚ HOSTIVICE
3-3aK	HPB45,HPB51	SÚ HOSTIVICE
1-1bK	HPB46,HPB52	SÚ HOSTIVICE
2-2bK	HPB47,HPB50	SÚ HOSTIVICE
3aK	HPB51,HPB56	SÚ HOSTIVICE
V29-30	HPB56,HPB59,HPB61PB62	SÚ HOSTIVICE
V28	HPB57,HPB59,HPB60	SÚ HOSTIVICE

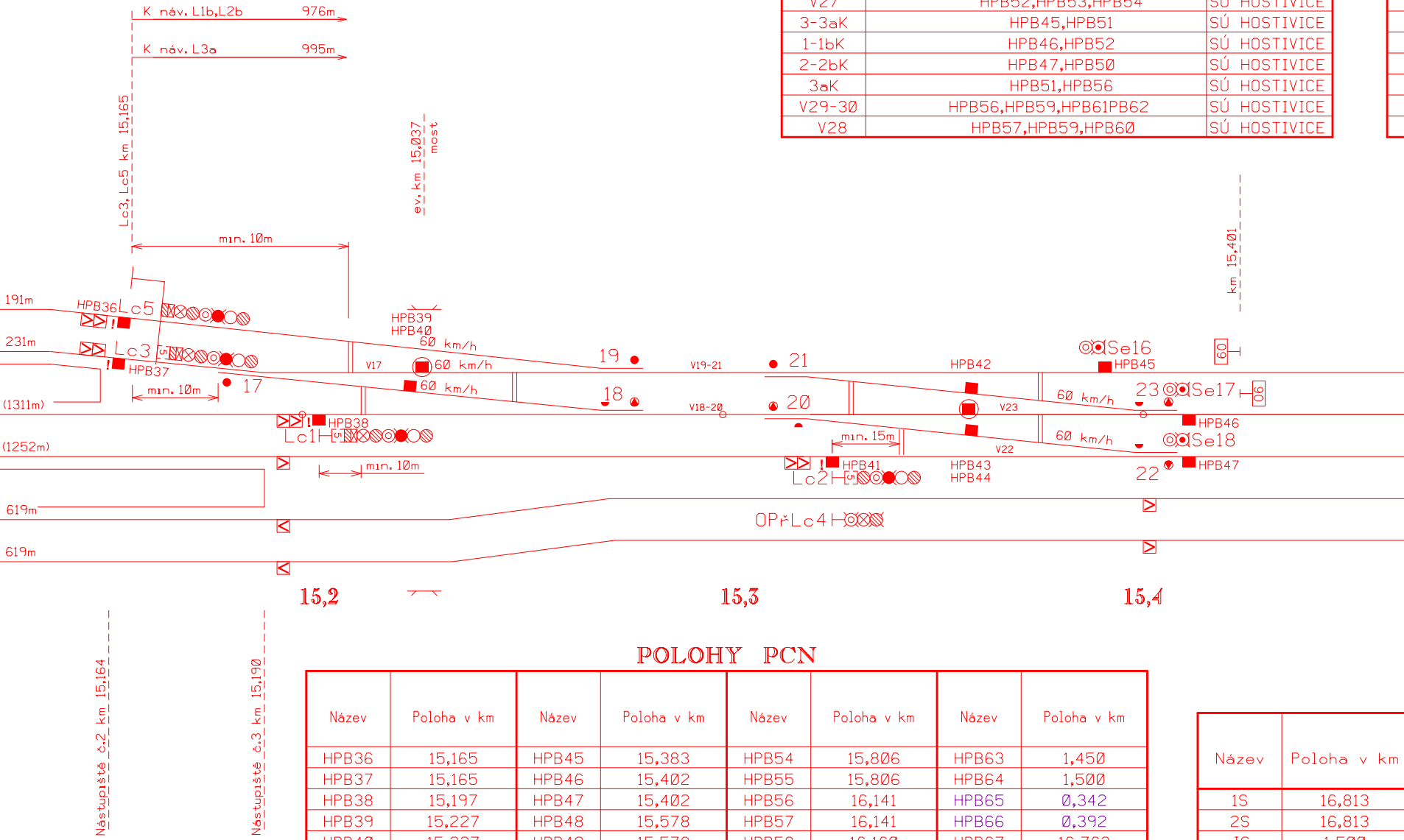
K náv. L1b,L2b 976m
K náv. L3a 995m
Lc3, Lc5 km 15,165
ev. km 15,037 most
min. 10m
191m
HPB36
Lc5
231m
Lc3
5
HPB37
(1311m)
min. 10m
17
HPB39
HPB40
60 km/h
V17
60 km/h
60 km/h
19
18
V19-21
V18-20
21
20
HPB38
Lc1
5
(1252m)
min. 10m
619m
619m
HPB42
HPB45
Se16
60
km 15,401
23
Se17
60
60 km/h
V23
HPB46
60 km/h
Se18
min. 15m
V22
HPB41
Lc2
5
HPB43
HPB44
22
HPB47
OPřLc4
15,2
15,3
15,4
Nástupiště č.2 km 15,164
Nástupiště č.3 km 15,190

POLOHY PCN

Název	Poloha v km	Název	Poloha v km	Název	Poloha v km	Název	Poloha v km
HPB36	15,165	HPB45	15,383	HPB54	15,806	HPB63	1,450
HPB37	15,165	HPB46	15,402	HPB55	15,806	HPB64	1,500
HPB38	15,197	HPB47	15,402	HPB56	16,141	HPB65	0,342
HPB39	15,227	HPB48	15,578	HPB57	16,141	HPB66	0,392
HPB40	15,227	HPB49	15,578	HPB58	16,160	HPB67	16,763
HPB41	15,318	HPB50	15,662	HPB59	16,194	HPB68	16,763
HPB42	15,350	HPB51	15,708	HPB60	16,217	HPB69	16,825
HPB43	15,350	HPB52	15,743	HPB61	1,407	HPB70	16,825
HPB44	15,350	HPB53	15,763	HPB62	-	-	-

Název	Poloha v km
1S	16,813
2S	16,813
JS	1,500
101S	0,392
OPřLc4	15,318
Lc4	15,578
Lc6	15,578

TABULKA POČÍTAČŮ NÁPRAV

Úsek	Snímače	Umístění
1zd	HPB67,HPB69	SÚ HOSTIVICE
2zd	HPB68,HPB70	SÚ HOSTIVICE
1Jzb	HPB63,HPB64	SÚ HOSTIVICE
1zc	HPB60,PB67	SÚ HOSTIVICE
2zc	HPB58,HPB68	SÚ HOSTIVICE
1Jza	HPB61,HPB63	SÚ HOSTIVICE
101zb	HPB65,HPB66	SÚ HOSTIVICE
101za	HPB62,HPB65	SÚ HOSTIVICE
1bK	HPB54,HPB57	SÚ HOSTIVICE
2bK	HPB55,HPB58	SÚ HOSTIVICE

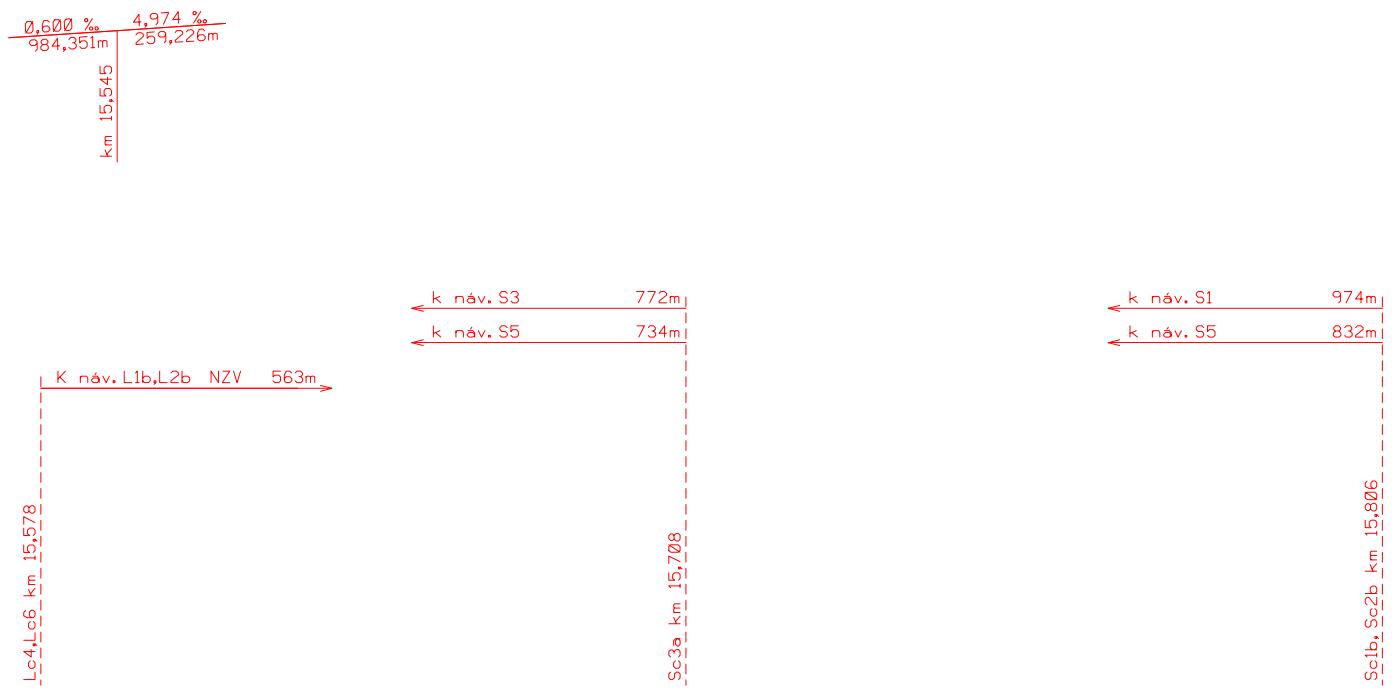
0,600 ‰
984,351m
4,974 ‰
259,226m
km 15,545
k náv. S3 772m
k náv. S5 734m
k náv. S1 974m
k náv. S5 832m
K náv. L1b,L2b NZV 563m
Lc4,Lc6 km 15,578
Sc3a km 15,708
Sc1b, Sc2b km 15,806

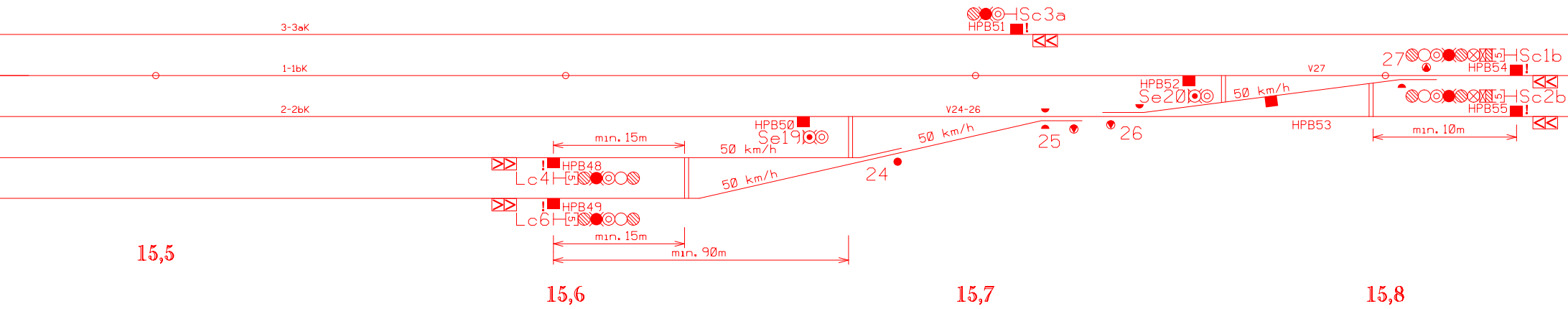
3-3aK
1-1bK
2-2bK
Sc3a
HPB51
27
Sc1b
HPB54
V27
HPB52
Se20
50 km/h
Sc2b
HPB55
V24-26
HPB50
Se19
25
26
HPB53
min. 10m
min. 15m
50 km/h
50 km/h
50 km/h
24
HPB48
Lc4
HPB49
Lc6
min. 15m
min. 90m
15,5
15,6
15,7
15,8

TABULKA NÁVĚSTIDEL

	Název	Poloha v km	Název	Poloha v km	Název	Poloha v km
	Sc3a	15,708	Se16	15,383	Se23	-
	Sc1b	15,806	Se17	15,402	Se24	1,450
	Sc2b	15,806	Se18	15,402	Se25	-
	L3a	16,160	Se19	15,662	Se26	16,763
	L1b	16,141	Se20	15,743	Se27	16,763
	L2b	16,141	Se21	16,217	-	-
	-	-	Se22	1,407		

TABULKA RYCHLOSTÍ

na/z koleje	Rozhodné výhybky	Rychlost		
		z/na 3a	z/na 1b	z/na 2b
5	-	60km/h	60km/h	-
3	-	60km/h	60km/h	60km/h
1	26/27+	-	tratová	60km/h
1	26/27-	-	50km/h	-
2	-	-	50km/h	tratová
4	-	-	50km/h	50km/h
6	-	-	50km/h	50km/h

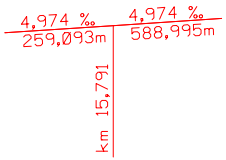
4,974 ‰
259,093m
4,974 ‰
588,995m
km 15,791

Poznámky:

+) ... návěst pro ETCS umístěna na návěstidle mimo obrys návěstidla na rameni nezasahující do průjezdného průřezu


K náv. L 956m
K náv. 1L,2L 879m
K náv. L 937m
Elektrické dělení
km 15,810 propustek
km 15,892
km 15,940
L1b,L2b km 16,141
L3a km 16,160
min. 15m
3aK
1bK
2bK
5,3,1
3a
J,101
už. délka 452m
5,3,1,2,4,6
1b
J,101
už. délka 335m (1311m)
3,1,2,4,6
2b
už. délka 335m (1252m)
HPB58
L3a
28
60 km/h
V28
HPB59
HPB56
L1b
HPB57
L2b
15,9
16,0
16,1
16,2

TABULKA VÝHYBEK

Číslo	Km	Druh	Soustava železnič. svršku	Poměr odbočení	Poloměr oblouku	Směr	Poloha výměníku	Druh pražců	Závěr	Přestavník	Poloha přestavníku	Snímač polohy	Zámek		Poznámka
													v základní poloze	v opačné poloze	
17	15,176	J	S49	1:12	500	L	p	b	č	EPN	p	-	-	-	-
18	15,274	J	UIC60	1:12	500	P	p	b	č	EPN	p	1x	-	-	žlabový pražec
19	15,274	J	S49	1:12	500	P	p	b	č	EPR	p	-	-	-	-
20	15,302	J	UIC60	1:12	500	P	l	b	č	EPN	l	1x	-	-	žlabový pražec
21	15,302	J	S49	1:12	500	P	l	b	č	EPR	l	-	-	-	-
22	15,400	J	UIC60	1:12	500	P	l	b	č	EPN	l	1x	-	-	žlabový pražec
23	15,400	J	UIC60	1:12	500	P	p	b	č	EPN	p	1x	-	-	žlabový pražec
24	15,673	J	S49	1:11	300	P	l	b	č	EPR	l	-	-	-	-
25	15,718	J	UIC60	1:9	300	L	l	b	č	EPN	l	2x	-	-	žlabový pražec
26	15,724	J	UIC60	1:11	300	L	p	b	č	EPN	p	1x	-	-	žlabový pražec
27	15,804	J	UIC60	1:11	300	L	p	b	č	EPN	p	1x	-	-	žlabový pražec
28	16,143	J	UIC60	1:12	500	L	p	b	č	EPN	p	1x	-	-	žlabový pražec
29	16,245	J	UIC60	1:12	500	L	p	b	č	EPN	p	1x	-	-	žlabový pražec
30	16,270	J	UIC60	1:18,5	1200	P	l	b	č	EPN	l	2x	-	-	žlabový pražec
Vk1	-	-	-	-	-	-	-	-	č	-	-	-	-	-	-

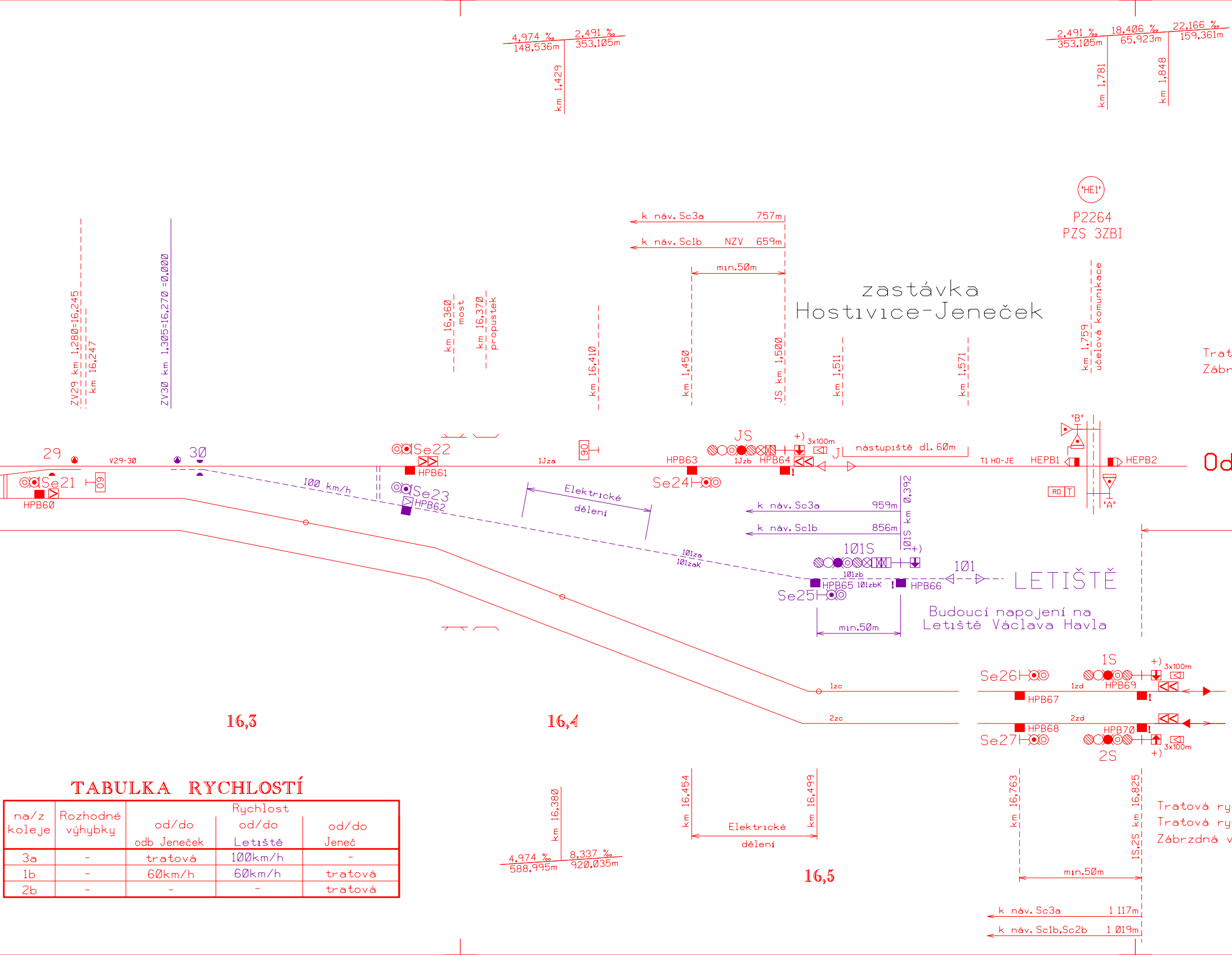
4,974 ‰
148,536m
2,491 ‰
353,105m
km 1,429
2,491 ‰
353,105m
18,406 ‰
65,923m
22,166 ‰
159,361m
km 1,781
km 1,848
"HE1"
P2264
PZS 3ZBI
k náv. Sc3a 757m
k náv. Sc1b NZV 659m
min.50m
zastávka
Hostivice-Jeneček
km 1,759
účelová komunikace
Trat
Zábr
ZV29 km 1,280=16,245
km 16,247
ZV30 km 1,305=16,270 =0,000
km 16,360
most
km 16,370
propustek
km 16,410
km 1,450
JS km 1,500
km 1,511
km 1,571
29
V29-30
30
Se22
HPB61
1Jza
90
HPB63
JS
+)
3x100m
1Jzb
HPB64
J
nástupiště dl. 60m
T1 HO-JE
HEPB1
"B"
HEPB2
Od
Se21
60
HPB60
100 km/h
Se23
HPB62
Elektrické
dělení
Se24
RD
T
"A"
k náv. Sc3a 959m
k náv. Sc1b 856m
101S km 0,392
+)
101S
101za
101zaK
101zb
101zbK
HPB65
HPB66
101
LETIŠTĚ
Se25
Budoucí napojení na
Letiště Václava Havla
min.50m
1S
+)
3x100m
Se26
1zd
HPB69
HPB67
1zc
2zc
2zd
HPB68
HPB70
Se27
3x100m
+)
2S
16,3
16,4
16,5
km 16,380
4,974 ‰
588,995m
8,337 ‰
920,035m
km 16,454
km 16,499
Elektrické
dělení
km 16,763
1S,2S km 16,825
min.50m
Tratová ry
Tratová ry
Zábrzdná v
k náv. Sc3a 1 117m
k náv. Sc1b,Sc2b 1 019m

TABULKA RYCHLOSTÍ

na/z koleje	Rozhodné výhybky	Rychlost od/do odb Jeneček	od/do Letiště	od/do Jeneč
3a	-	tratová	100km/h	-
1b	-	60km/h	60km/h	tratová
2b	-	-	-	tratová

POZNÁMKY:

- Stávající stav
- Nový stav
- Související stavba

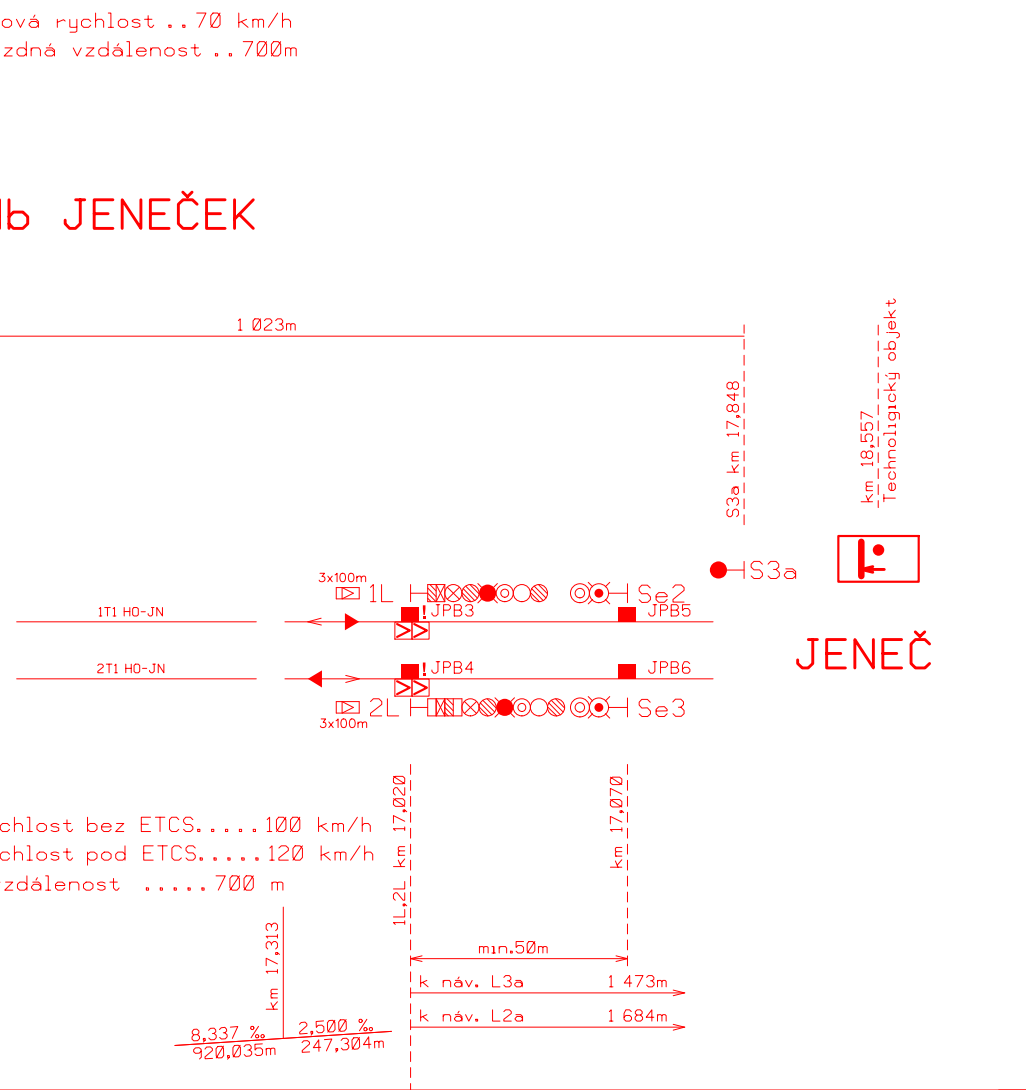
ová rychlost ..70 km/h
zdná vzdálenost ..700m
lb JENEČEK
1 023m
S3a km 17,848
km 18,557
Technoligický objekt
S3a
3x100m
1L
Se2
JPB3
JPB5
1T1 HO-JN
2T1 HO-JN
JPB4
JPB6
2L
Se3
3x100m
JENEČ
1L,2L km 17,020
km 17,070
chlost bez ETCS.....100 km/h
chlost pod ETCS.....120 km/h
zdálenost .....700 m
km 17,313
min.50m
k náv. L3a 1 473m
k náv. L2a 1 684m
8,337 ‰
920,035m
2,500 ‰
247,304m

Jiná ověření:

Paré:

Orientační schéma:

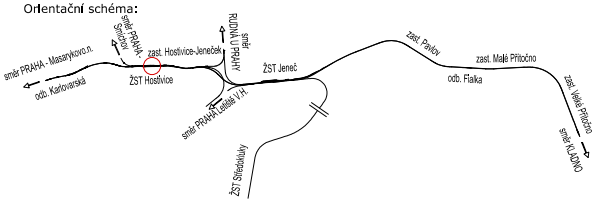
směr PRAHA - Masarykovo n.
odb. Karlovarská
směr PRAHA - Smíchov
zast. Hostivice-Jeneček
ŽST Hostivice
směr RUDNÁ U PRAHY
směr PRAHA Letiště V.H.
ŽST Jeneč
ŽST Středokluky
zast. Pavlov
zast. Malé Přítočno
odb. Fialka
zast. Velké Přítočno
směr KLADNO

Razítko oprávněné osoby:

Podpis:
Datum:

Revize:	Datum:	Popis:	Kontroloval:
002	30.8.2022	PDPS pro výběr zhotovitele po kontrole zapracování připomínek	Zdeněk Pacholík
001	19.7.2022	Dokumentace pro stavební povolení	Zdeněk Pacholík
000	19.4.2022	Definitivní odevzdání dokumentace	Zdeněk Pacholík

Stavebník/Investor: Adresa:	**Správa železnic, státní organizace** Dlážděná 1003/7, 110 00 Praha 1
Zástupce investora: Adresa: Kontakt:	Stavební správa západ Ke Štvanici 656/3, 186 00 Praha 8 e-mail: SSZsek@szdc.cz

Zhotovitel díla: Adresa: Kontakt:	**METROPROJEKT Praha a.s.** Argentinská 1621/36, 170 00 Praha 7 tel.: +420 296 154 105 e-mail: info@metroprojekt.cz; www.metroprojekt.cz
Zhotovitel části/objektu: Adresa: Kontakt:	**SUDOP PRAHA a.s.** Olšanská 1a, 130 80 Praha 3 tel.: +420 267 094 111 e-mail: praha@sudop.cz; www.sudop.cz

Hlavní projektant (HIP): Ing. Jan Nosek
Specialista: Ing. Martin Ralbr

Název stavby/akce:	**MODERNIZACE TRATI PRAHA - RUZYNĚ (MIMO) - KLADNO (MIMO)**		Označení investora: S631500652 Označení zhotovitele: 07910
Název části:	Staniční zabezpečovací zařízení (SZZ) -		Označení části: D.1.1.01
Název objektu/dílčí části:	**ŽST Hostivice, SZZ**		Označení objektu/komplexu: **PS 02-01-01**
Název přílohy: Název dílčí části přílohy:	Situační schéma -		Číslo přílohy: **2. 121**
Odpovědný projektant: Ing. Jiří Prokůpek	Zpracovatel přílohy: Martin Kozel	Měřítko: - Formáty: 16 x A4	Stupeň dokumentace: **DSP/PDPS**
Kraj: Středočeský	Katastrální území: Hostivice	TUDU: 0101, 0711, 0741, 0742, 0743	**Smluvní datum zpracování:** **30.8.2022**

Označení investora:	Stupeň dokumentace:	Část:	Objekt:	Podobjekt:	Příloha:	Revize:
S631500652	_PDPS	_D1101	_PS020101	_XX	_2_121	_002

IČD:	07910	03	00	D	01	01	01	02	00	121		SKARTOVACÍ ZNAK	V20/2043