

Paré:


Orientační schéma:



Razítko oprávněné osoby:

Podpis

Datum:

Revize:	Datum:	Popis:	Kontroloval:
001	15.12.2021	Dokumentace k čistopisu	Ing. Jiří Šipr

Stavebník / Investor:	Správa železnic, státní organizace	
Adresa:	Dlážděná 1003/7, 110 00 Praha	
Zástupce investora:	Stavební správa východ	
Adresa:	Nerudova 773/1, 779 00 Olomouc	

Zhotovitel díla:	SUDOP Praha a.s.		
Adresa:	Olšanská 1a, 130 00 Praha 3		
Kontakt:	T: +420 267 094 111 E: praha@sudop.cz		
Zhotovitel částí / objektu:	SUDOP Praha a.s.		
Adresa:	Olšanská 1a, 130 00 Praha 3		
Kontakt:	T: +420 267 094 111 E: praha@sudop.cz		
Hlavní projektant (HIP):	Ing. Martin Raibr	Specialista:	Ing. Jiří Šipr 

Název stavby / akce:	Výstavba PZS (P4270) v km 4,446,TÚ Hanušovice - Mikulovice		Označení (S-kód):	S622000408
			Zakázka:	20-400.208
Název části:	Závazná stanoviska, stanoviska, rozhodnutí, vyjádření dotčených orgánů		Označení části:	E.1.1
Název objektu:	-		Číslo objektu / komplexu:	-
Název přílohy:	-		Číslo přílohy:	-
Název dílčí části přílohy:	-			
Odpovědný projektant:	Zpracovatel přílohy:	Měřítko:	Stupeň dokumentace:	
Ing. Hana Puczková <i>Puczková</i>	Ing. Hana Puczková <i>Puczková</i>	Formáty:		
Kraj:	Katastrální území:	TUDU:	Smluvní datum zpracování:	
Olomoucký	dle TZ	136323		

S-kód:	Stupeň dokumentace:	Část:	Objekt:	Podoblet:	Příloha:	Revize:
S 6 2 2 0 0 0 4 0 8	- D U S P	- E 1 1 X X	- X X X X X X X X X X	- X X	- X - X X X X	- 0 0 1

stavba: **Výstavba PZS (P4270) v km 4,446 TÚ Hanušovice – Mikulovice**

Doklad č.	Instituce	Číslo jednací:	Stanovisko, vyjádření	Ze dne	Konec platnosti:	Existence sítí
1	Závazná stanoviska, stanoviska, rozhodnutí, vyjádření dotčených orgánů					
1.01	DÚ Olomouc, sekce infrastruktury, Nerudova 1, 779 00 Olomouc	DUCR-27176/21/Sj	rozhodnutí o změně zabezp. přejezdu	19.05.2021	-	-
1.02	Policie ČR, KŘP Olomouckého kraje, DI Šumperk, Havlíčkova 8, 787 90 Šumperk	KRPM-31401-1/ČJ-2021-140906	stanovisko ke změně zabezp. přejezdu	25.03.2021	-	-
1.03	KÚ Olomouckého kraje, Jeremenkova 40a, 779 00 Olomouc	KUOK 84312/2021	koordinované závazné stanovisko	06.08.2021	-	-
1.04	KHS Olomouckého kraje, ÚP Šumperk, Nemocniční 1852/53, 787 01 Šumperk	KHSOC/35935/2021/SU/HOK	vyjádření	23.07.2021	-	-
1.05	MO ČR, OÚZSOD, OÚZ Brno, Svatoplukova 2687/84, 662 10 Brno	117636/2021-1150-OÚZ-BR	závazné stanovisko	02.09.2021	02.09.2023	-
1.06	HZS Olomouckého kraje, Nemocniční 3299/7, 787 01 Šumperk	HSOL- 4159-2/2021	závazné stanovisko	19.08.2021	-	-
1.07	Městský úřad Šumperk, nám. Míru 1, 787 01 Šumperk	MUSP 80388/2021	koordinované závazné stanovisko	13.08.2021	-	-
1.08	Městský úřad Šumperk, nám. Míru 1, 787 01 Šumperk	MUSP 79718/2021/S-121	závazné stanovisko OP lesa	27.08.2021	-	-
1.09	Městský úřad Šumperk, nám. Míru 1, 787 01 Šumperk	MUSP 98003/2021	vyjádření dle § 18 zák.č. 254/2001 Sb.	04.10.2021	-	-
1.10	Městský úřad Šumperk, nám. Míru 1, 787 01 Šumperk	MUSP 119785/2021	stanovisko	24.11.2021	-	-
1.11	Městský úřad Hanušovice, Hlavní 92, 788 33 Hanušovice	MUHA 10016/2021	vyjádření	22.10.2021	-	-
1.12	Správa silnic Ol. kraje, přísp.org., SÚ Šumperk, Ztracená 684, 788 13 Víkřovice	SSOK-ŠU 16535/2021	vyjádření	09.09.2021	-	-
1.13	Povodí Moravy, s.p., Dřevařská 11, 602 00 Brno	PM-35970/2021/5203/Kuč	stanovisko správce povodí	31.08.2021	31.08.2023	-

DRÁŽNÍ ÚŘAD, NERUDOVA 1, 779 00 OLOMOUC

sekce infrastruktury, územní odbor Olomouc

Sp. zn.: MO-SDO0189/21/Sj

V Olomouci dne 4. 19. května 2021

Č. j.: DUCR-27176/21/Sj

Telefon: +420 972 741 315 (linka 217)

Právněná úřední osoba: Skopalová Jitka JUDr.

E-mail: skopalova@ducr.cz

ROZHODNUTÍ

Drážní úřad jako drážní správní úřad podle § 54 odst. 1 zákona č. 266/1994 Sb., o dráhách, ve znění pozdějších předpisů (dále jen „zákon“),

rozhodl

ve věci stávajícího křížení **P4270** v km 4,446 trati Hanušovice – Mikulovice st. hranice na pozemku p.č. 1580 – ostatní plocha dráha, křížícího silnici III. třídy č. 36911 na pozemku p.č. 2250 a 2247 – obě ostatní plocha – ostatní komunikace, vše v k.ú. Hanušovice, podle § 6 odst. 2 zákona na základě provedeného řízení

o změně rozsahu a způsobu zabezpečení křížení železniční dráhy s pozemní komunikací v úrovni kolejí takto:

1. Křížení bude označeno dopravní značkou A32a - Výstražný kříž pro železniční přejezd jednokolejný
2. Křížení bude zabezpečeno dle ČSN 73 6380 Železniční přejezdy a přechody a ČSN 34 2650 ed.2 Železniční zabezpečovací zařízení – Přejezdová zabezpečovací zařízení přejezdovým zařízením světelným se čtyřmi výstražníky, umístěnými na třech stožárech výstražníků, s doplněním o poloviční závory.
3. Stožáry výstražníků budou umístěny takto:
Jeden stožár výstražníku (A) s jedním výstražníkem bude umístěn vpravo silnice č. 36911/III na pozemku p.č. 2250. Výstražník bude nasměrován na příjezd k přejezdu ze silnice č. 369/II.
Jeden stožár výstražníku (C) se dvěma výstražníky bude umístěn vlevo silnice č. 36911/III na pozemku p.č. 2250.
Výstražník C1 bude nasměrován na příjezd k přejezdu ze silnice č. 369/II. z Hanušovic.
Výstražník C2 bude nasměrován na příjezd k přejezdu ze silnice č. 369/II z Jindřichova.
Jeden stožár výstražníku (B) s jedním výstražníkem bude umístěn vpravo silnice 36911/III na pozemku p.č. 2247. Výstražník bude nasměrován na příjezd k přejezdu po silnici č. 36911/III z Pustých Žibřidovic.
Poloviční závory budou umístěny na stožárech výstražníků A a B.

Účastníci řízení: (§ 27 odst. 1 zákona č. 500/2004 Sb., správní řád, ve znění pozdějších předpisů, dále jen „správní řád“):

Žadatel: Správa železnic, státní organizace, Dlážděná 1003/7, Praha, IČ 70994234, zastoupený SUDOP Praha, Olšanská 2643/1a, Praha, IČ 25793349, dále zastoupený IXPROJEKTA s.r.o., Heršpická 813/5, 63900 Brno, IČ:03977471

Odůvodnění

Žádost o vydání rozhodnutí o změně rozsahu a způsobu zabezpečení křížení železniční dráhy s pozemní komunikací v úrovni kolejí podal žadatel Správa železnic, státní organizace, Dlážděná 1003/7, Praha, IČ 70994234, zastoupený SUDOP Praha, Olšanská 2643/1a, Praha, IČ 25793349, dále zastoupený IXPROJEKTA s.r.o., Heršpická 813/5, 63900 Brno, IČ:03977471, dne 29. března 2021.

Dnem podání žádosti bylo podle § 44 odst. 1 zákona č. 500/2004 Sb., správní řád, ve znění pozdějších předpisů, (dále jen „správní řád“) zahájeno správní řízení v předmětné věci. Jelikož žádost spolu s přílohami neposkytla dostatečný poklad pro její řádné posouzení, bylo řízení podle § 64 odst. 1 písm. a) správního řádu přerušeno usnesením č.j. DUCR-19405/21/Sj dne 9.4.2021 současně s výzvou k odstranění nedostatků

žádosti č.j. ze dne DUCR-19398/21/Sj. Dne 7.5.2021 byly odstraněny všechny nedostatky žádosti. Drážní úřad dopisem č.j. DUCR-25972/21/Sj dne 12.5.2021 oznámil všem známým účastníkům řízení a dotčeným orgánům pokračování řízení o změně rozsahu a způsobu zabezpečení křížení železniční dráhy s pozemní komunikací v úrovni kolejí, a usnesením č.j. DUCR-26000/21/Sj stanovil lhůtu pro návrhy účastníků řízení.

Výzva podle § 36 odst. 3 správního řádu nebyla učiněna, protože žadatel je jediným účastníkem řízení a jeho žádosti se v celém rozsahu vyhovuje.

K žádosti o vydání tohoto rozhodnutí žadatel Drážnímu úřadu předložil:

Technická zpráva navrženého řešení, situační výkres a rozhledové poměry přejezdu, evidenční list přejezdu. Traťová rychlost v daném úseku trati je 50 km/h, dopravní moment 8967.

K návrhu vydalo Krajské ředitelství policie Olomouckého kraje souhlasné vyjádření č.j. KRPM-31401-1//ČJ-2021-141206 dne 25.3.2021.

O změně rozsahu a způsobu zabezpečení křížení železniční dráhy s pozemní komunikací v úrovni kolejí bylo rozhodnuto v souladu s § 6 odst. 2 zákona a § 4 vyhlášky č. 177/1995 Sb., kterou se vydává stavební a technický řád drah, ve znění pozdějších předpisů. Označení přejezdu bylo stanoveno v souladu s § 6 odst. 1 zákona a § 77 odst. 1 písm. d) zákona č. 361/2000 Sb. o provozu na pozemních komunikacích a o změnách některých zákonů (zákon o silničním provozu), ve znění pozdějších předpisů.

Účastníci řízení byli při ústním jednání seznámeni s podklady pro vydání rozhodnutí v souladu s § 36 odst. 3 správního řádu, a na základě těchto podkladů souhlasili s vydáním rozhodnutí, což potvrdili podpisem protokolu z ústního jednání.

Navrženým řešením dojde ke zvýšení bezpečnosti provozu dráhy a drážní dopravy, a přispěje i ke zvýšení bezpečnosti provozu na pozemní komunikaci. Na základě předložených dokladů, vyjádření účastníků řízení a dotčených orgánů Drážní úřad rozhodl o změně rozsahu a způsobu zabezpečení přejezdu tak, jak je uvedeno ve výroku tohoto rozhodnutí.

Poučení o odvolání

Proti tomuto rozhodnutí může účastník řízení podat odvolání, podle § 81 odst. 1 správního řádu, ve lhůtě 15 dnů ode dne jeho oznámení k Ministerstvu dopravy České republiky, podáním učiněným u Drážního úřadu, sekce infrastruktury, územní odbor Olomouc, Nerudova 1, 779 00 Olomouc. Odvolání jen proti odůvodnění rozhodnutí je podle § 82 odst. 1 správního řádu **nepřípustné**. Odvolání se podává s potřebným počtem vyhotovení tak, aby jeden stejnopis zůstal správnímu orgánu, a aby každý účastník dostal jeden stejnopis. Nepodá-li účastník potřebný počet stejnopisů, vyhotoví je Drážní úřad na náklady účastníka.

Ing. Jarmila Wagnerová
ředitelka územního odboru Olomouc

Upozornění: Toto rozhodnutí nenahrazuje stavební povolení podle zákona č. 183/2006 Sb., o územním plánování a stavebním řádu, ve znění pozdějších předpisů.

Rozdělovník:

Účastní k řízení:

Žadatel: Správa železnic, státní organizace, Dlážděná 1003/7, Praha, IČ 70994234, zastoupený SUDOP Praha, Olšanská 2643/1a, Praha, IČ 25793349, dále zastoupený IXPROJEKTA s.r.o., Heršpická 813/5, 63900 Brno, IČ:03977471

Dotčené orgány:

1. Krajské ředitelství policie Olomouckého kraje, Územní odbor Šumperk, Dopravní inspektorát, Havlíčkova 8, 787 90 Šumperk
2. Městský úřad Šumperk, Jesenická 31 a nám. Míru 1, 787 01 Šumperk – silniční správní úřad

Na vědomí: Správa železnic, státní organizace, Oblastní ředitelství Olomouc, Nerudova 1, 77258 Olomouc



Pomáhat a chránit

POLICIE ČESKÉ REPUBLIKY
KRAJSKÉ ŘEDITELSTVÍ POLICIE OLOMOUCKÉHO KRAJE
územní odbor Šumperk
dopravní inspektorát
787 90 Š u m p e r k

PCR14ETRPO53411326



Č.j. KRPM-31401-1/ČJ-2021-140906

Šumperk 25. března 2021

Počet listů: 1

IXPROJEKTA s.r.o.
Heršpická 813/5
639 00 Brno–Štýřice

Stanovisko DI PČR Šumperk k návrhu změny rozsahu a způsobu zabezpečení přejezdů v km 4,446 (P4270) Hanušovice - Mikulov

Dopravní inspektorát Krajského ředitelství policie Olomouckého kraje, územní odbor Šumperk, vykonávající státní správu ve věcech bezpečnosti a plynulosti provozu na pozemních komunikacích dle ust. § 1 zákona č. 12/1997 Sb. Zákon o bezpečnosti a plynulosti provozu na pozemních komunikacích na základě Vaší žádosti podané u naší součásti, sděluje následující:

žel. přejezd P 4270 - souhlasíme s nově navrženým řešením - světelné přejezdové zabezpečovací zařízení typu PZS 3ZBI, tzn. světelně řízené s pozitivní signalizací a doplňkovou výstrahou pomocí závorových břeven. Závorová břevna budou překrývat pouze přilehlý jízdní pruh (poloviční závory). Na přejezdu budou zřízeny dva výstražníky vždy vpravo ve směru jízdy na přejezd doplněné o závorová břevna. Vlevo ve směru jízdy pak bude zřízen samostatný výstražník „C“ bez závor, pro zajištění dostatečné viditelnosti signalizace z přilehlých komunikací.

Zpracoval : por. Bc. Michal Miterko

npor. Mgr. Pavel Keitzl
vedoucí oddělení DI
schváleno elektronicky

por. Bc. Michal Miterko

25.03.2021 15:07:31

Digitálně podepsal:

por. Bc. Michal Miterko
POLICIE ČESKÉ REPUBLIKY

Důvod: Za správnost vyhotovení

www.policie.cz

Havlíčková 8
787 90 Šumperk

Tel.: +420 974 779 258
Fax: +420 974 779 929
Email: sudi@mvr.cz

Krajský úřad Olomouckého kraje

Jeremenkova 40a, 779 00 Olomouc

Č. j.: KUOK 84312/2021

Sp. zn.: KÚOK/72979/2021/ODSH-SH/131

Vyřizuje: Ing. Jan Bartoněk

Tel: 585 508 308

Datová schránka: qiabfmf

E-mail: j.bartonek@olkraj.cz

V Olomouci dne 6. 8. 2021

Vypraveno

Vaše Zn.:

Ze dne: 8. 7. 2021

Počet listů: 3

Počet příloh: 0

Počet listů/svazků příloh: 0/0

Věc: Koordinované závazné stanovisko

k dokumentaci stavby pro společné povolení

Výstavba PZS (P4270) v km 4,446 TÚ Hanušovice – Mikulovice

Žadatel: IXPROJEKTA s.r.o, Heršpická 813/5, 639 00 Brno

Stavebník: Správa železnic, státní organizace, Dlážďená 1003/7, 110 00 Praha

Zpracovatel: SUDOP PRAHA a.s, Olšanská 1a, 130 80 Praha

Předmětem záměru je rekonstrukce přejezdu P4270, který se nachází na železniční trati 311A Krnov - Bludov, která se v jeho místě kříží se silnicí III/36911, jež se hned za přejezdem napojuje na silnici II/369. Stavba se nachází přibližně mezi železničními kilometry km 4,380 – 4,800 stávajícího traťového úseku Hanušovice - Jindřichov na Moravě. Na přejezdu se navrhuje zřídit nové světelné přejezdové zabezpečovací zařízení typu PZS 3ZBI, tzn. světelně řízené s pozitivní signalizací a doplňkovou výstrahou pomocí závorových břevnen. Závorová břevna budou překrývat pouze přilehlý jízdní pruh (poloviční závory). Na přejezdu budou zřízeny dva výstražníky vždy vpravo ve směru jízdy na přejezd doplněné o závorová břevna. Vlevo ve směru jízdy pak bude zřízen samostatný výstražník „C“ bez závor, pro zajištění dostatečné viditelnosti signalizace z přilehlých komunikací. Stavba bude v rámci stavebních objektů napojena na stávající přípojku NN u přejezdu P4271, která je k přejezdu vedena samostatným napájecím kabelem.

Krajský úřad Olomouckého kraje jako dotčený orgán (dále jen „**krajský úřad**“) vydává na základě žádosti o vydání koordinovaného závazného stanoviska k předložené části dokumentace pro vydání společného povolení stavby „**Výstavba PZS (P4270) v km 4,446 TÚ Hanušovice - Mikulovice**“ ve smyslu ust. § 4 odst. 7 zákona č. 183/2006 Sb., o územním plánování a stavebním řádu (stavební zákon), ve znění pozdějších předpisů (dále jen „**stavební zákon**“)

koordinované závazné stanovisko

zahrnující jednotlivá závazná stanoviska k ochraně dotčených veřejných zájmů:

1. Odbor sportu, kultury a památkové péče, oddělení památkové péče

- zpracovala: Ing. Jana Mrňková (tel.: 585 508 234)

Na základě ust. § 28 odst. 2 písm. a) zák. č. 20/1987 Sb., o státní památkové péči, ve znění pozdějších předpisů, plní krajský úřad úkoly orgánu státní památkové péče pro národní kulturní památky, pokud nepřísluší Ministerstvu kultury nebo vládě České republiky. Protože se v řešeném území národní kulturní památky nenachází, **není** v dané věci krajský úřad dotčeným orgánem památkové péče.

2. Odbor strategického rozvoje kraje, oddělení územního plánování

- zpracovala: Ing. Jana Pospíšilová (tel.: 585 508 435)

Dle ust. § 7 odst. 1 písm. c) stavebního zákona vydává krajský úřad v přenesené působnosti závazné stanovisko podle § 96b u záměrů nacházejících se ve správních obvodech několika obcí s rozšířenou působností. Jelikož se stavba nachází ve správním obvodu jedné obce s rozšířenou působností, příslušný k vydání závazného stanoviska podle § 96b stavebního zákona je obecní úřad obce s rozšířenou působností.

3. Odbor dopravy a silničního hospodářství, oddělení silničního hospodářství

- zpracoval: Ing. Jan Bartoněk (tel.: 585 508 308)

Veřejné zájmy na úseku silničního hospodářství, jejichž ochrana je v působnosti krajského úřadu jako příslušného silničního správního úřadu ve věcech silnic I. třídy s výjimkou věcí, ve kterých rozhoduje Ministerstvo dopravy podle ust. § 40 odst. 3 písm. d) zákona č. 13/1997 Sb., o pozemních komunikacích, ve znění pozdějších předpisů, **nejsou** navrženým záměrem dotčeny. K vydání stanoviska je příslušný silniční správní úřad, kterým je Městský úřad Šumperk.

4. Odbor životního prostředí a zemědělství

4.1 zákon č. 541/2020 Sb., o odpadech, ve znění pozdějších předpisů, § 145

Veřejné zájmy na úseku odpadového hospodářství, jejichž ochrana je v působnosti krajského úřadu, **nejsou** předmětným záměrem dotčeny.

Sdělujeme, že s odpady je nutno nakládat v souladu s platnou legislativou na úseku odpadového hospodářství a upozorňujeme, že zákon č. 185/2001 Sb., o odpadech a o změně některých dalších zákonů byl zrušen a nahrazen zákonem č. 541/2020 Sb., o odpadech, který nabyl účinnosti 1. 1. 2021

Dokumentaci je nutné v tomto smyslu upravit (viz str. 14 kapitola B.2.3 písm. d) a samostatná příloha B.6).

4.2 zákon č. 201/2012 Sb., o ochraně ovzduší, ve znění pozdějších předpisů, § 27 odst. 1 písm. e)

Krajský úřad jako orgán ochrany ovzduší vykonávající správní činnosti na úseku ochrany ovzduší ve smyslu ustanovení § 27 odst. 1 písm. e) zákona č. 201/2012 Sb., o ochraně ovzduší, ve znění pozdějších předpisů (dále jen „**zákon o ochraně ovzduší**“), sděluje:

V rámci prací je nutné v maximální míře eliminovat znečišťování ovzduší, zejména sekundární prašnost z provozu mobilních zdrojů a stavebních mechanismů a prašnost související s přesunem sypkých materiálů.

K naplnění tohoto cíle zdejší orgán ochrany ovzduší doporučuje využívat a uplatňovat opatření uvedená v „*Metodickém pokynu odboru ochrany ovzduší Ministerstva životního*

prostředí ČR ke stanovování podmínek k omezení emisí ze stavebních strojů a z dalších stavebních činností. Metodický pokyn přináší soubor opatření pro omezování emisí prachových částic ze stavební činnosti a jejich imisních dopadů na okolní obytnou zástavbu a je dostupný na webových stránkách MŽP https://www.mzp.cz/cz/zdroje_znecistovani_ovzduși.

Dále je nezbytné respektovat a uplatňovat požadavky a opatření ke zlepšení kvality ovzduší, uvedené v „*Programu zlepšování kvality ovzduší - zóna Střední Morava - CZ07*“ a jeho aktualizaci pro období 2020 +. Uvedený koncepční dokument byl Ministerstvem životního prostředí (dále jen „**MŽP**“) zpracován pro území Olomouckého a Zlínského kraje s tím, že byl zveřejněn ve Věstníku MŽP - říjen 2020, částka 8.

Krajský úřad je dotčeným orgánem v územním a stavebním řízení z hlediska ochrany ovzduší v případě stacionárních zdrojů znečišťování ovzduší vyjmenovaných v příloze č. 2 k zákonu o ochraně ovzduší.

Z projektové dokumentace pro společné územní a stavební řízení vyplývá, že součástí záměru **nebudou vyjmenované** stacionární zdroje znečišťování ovzduší.

4.3 zákon č. 114/1992 Sb., o ochraně přírody a krajiny, ve znění pozdějších předpisů, § 75 a § 77a

Natura 2000

Krajský úřad, jako orgán ochrany přírody, příslušný podle ustanovení § 75 a podle § 77a zákona č. 114/1992 Sb., o ochraně přírody a krajiny, ve znění pozdějších předpisů, po posouzení záměru „*Výstavba PZS (P4270) v km 4,446 TÚ Hanušovice - Mikulovice*“ vydává toto stanovisko:

Záměr nemůže mít samostatně nebo ve spojení s jinými záměry a koncepcemi významný vliv na předmět ochrany nebo celistvost evropsky významné lokality ani ptačí oblasti (§ 45i odst. 1 uvedeného zákona).

Odůvodnění: Předmětem záměru je rekonstrukce přejezdu P4270, který se nachází na železniční trati 311A Krnov - Bludov, která se v jeho místě kříží se silnicí III/36 911, jež se hned za přejezdem napojuje na silnici II/369. Na přejezdu se navrhuje zřídit nové světelné přejezdové zabezpečovací zařízení typu PZS 3ZBI, tzn. světelně řízené s pozitivní signalizací a doplňkovou výstrahou pomocí závorových břevien. V těsné blízkosti záměru je vymezena ptačí oblast CZ0711016 Králícký Sněžník, kde je předmětem ochrany chrám polní a jeho biotop. Vzhledem k charakteru záměru, kdy se jedná o rekonstrukci stávajícího přejezdu a nedojde k žádnému zásahu do biotopu předmětu ochrany jmenované ptačí oblasti, lze konstatovat, že záměr nemůže mít přímé, nepřímé ani sekundární vlivy na předmět ochrany této ani jiných lokalit soustavy NATURA 2000, a to včetně možných kumulativních vlivů..

OP

Ostatní zákonem chráněné zájmy v působnosti orgánu ochrany přírody Krajského úřadu Olomouckého kraje nejsou předmětným záměrem negativně dotčeny.

Odůvodnění: Z podkladů, které jsou správnímu úřadu k dispozici, nevyplývá negativní dotčení zájmů chráněných tímto zákonem, jež jsou svěřeny do kompetence krajského úřadu.

4.4 zákon č. 334/1992 Sb., o ochraně zemědělského půdního fondu, ve znění pozdějších předpisů, § 17a

Vzhledem k tomu, že předkládaným záměrem je dotčen i zemědělský pozemek (parc. č. 192/5, k. ú. Hanušovice), investor musí postupovat podle zákona č. 334/1992 Sb., o ochraně zemědělského půdního fondu, ve znění pozdějších předpisů (dále „**zákon**“).

Ve smyslu ustanovení § 7 odst. 4 zákona se k návrhům tras nadzemních a podzemních vedení, pozemních komunikací, celostátních drah a vodních cest a jejich součástí vyjadřuje orgán ochrany zemědělského půdního fondu (dále „**ZPF**“) s výjimkou případů, kdy tyto trasy jsou umísťovány v plochách vymezených pro daný účel platným územním rozvojovým plánem, platnými zásadami územního rozvoje, platným územním plánem, ev. regulačním plánem, nebo jedná-li se o návrh úpravy tras nebo úpravy parametrů stávajících nadzemních a podzemních vedení, pozemních komunikací, celostátních drah a vodních cest.

K návrhům tras nepřesahujících správní obvod obecního úřadu obce s rozšířenou působností, uděluje vyjádření na podkladě žádosti, podané v souladu s ustanovením § 7 odst. 6 zákona, příslušný obecní úřad obce s rozšířenou působností.

Podle ustanovení § 9 odst. 1 zákona je k odnětí zemědělské půdy ze zemědělského půdního fondu (dále „**ZPF**“) pro nezemědělské účely třeba souhlasu orgánu ochrany ZPF. Záměr, který vyžaduje odnětí zemědělské půdy ze ZPF nelze povolit podle zvláštních právních předpisů bez tohoto souhlasu.

Pokud si práce spojené s realizací záměru vyžádají dočasné odnětí zemědělské půdy ze ZPF na dobu do jednoho roku včetně doby potřebné pro uvedení dotčených pozemků do původního stavu, je třeba, v souladu s ustanovením § 9 odst. 2 písm. d) zákona, toto dočasné odnětí písemně ohlásit 15 dnů předem příslušnému orgánu ochrany ZPF.

Dočasné odnětí na dobu delší než jeden rok, nebo bez uvedení dotčených pozemků do původního stavu (při změně půdního profilu), je možné pouze se souhlasem orgánu ochrany ZPF.

Příslušným orgánem ochrany ZPF k převzetí žádosti (ohlášení) je obecní úřad obce s rozšířenou působností, v jehož správním obvodu leží největší část zemědělské půdy, která má být předmětným záměrem dotčena (viz ustanovení § 18 odst. 2 zákona).

4.5 zákon č. 289/1995 Sb., o lesích a o změně a doplnění některých zákonů (lesní zákon), ve znění pozdějších předpisů, § 48a

Veřejné zájmy na úseku ochrany pozemků určených k plnění funkcí lesa, jejichž ochrana je v působnosti krajského úřadu, **nejsou** záměrem dotčeny.

Vzhledem k tomu, že je záměr umístěn do 50 m od okraje lesa je příslušným k vyjádření podle ustanovení § 48 odstavec 2 písm. c) zákona č. 289/1995 Sb., o lesích a o změně a doplnění některých zákonů (lesní zákon), ve znění pozdějších předpisů (dále jen lesní zákon), obecní úřad obce s rozšířenou působností, zde Městský úřad Šumperk.

4.6 zákon č. 254/2001 Sb., o vodách a o změně některých zákonů (vodní zákon) ve znění pozdějších předpisů, § 107

Záměr se **nedotýká** zájmů chráněných vodním zákonem v kompetenci vodoprávního úřadu Krajského úřadu. K vyjádření je věcně a místně příslušný vodoprávní úřad Městského úřadu Šumperk, OŽP.

4.7 zákon č. 100/2001 Sb., o posuzování vlivů na životní prostředí a o změně některých zákonů (zákon o posuzování vlivů na životní prostředí), ve znění pozdějších předpisů, § 22 písm. a)

Krajský úřad k předmětnému záměru sděluje, že tento nepodléhá posouzení dle uvedeného zákona o posuzování vlivů na životní prostředí, neboť nenaplnuje žádný z bodů přílohy č. 1 citovaného zákona a zároveň nenaplnuje ani ustanovení § 4 odst. 1 písm. d) citovaného zákona. Záměr se nenachází ve zvláště chráněném území nebo jeho ochranném pásmu a jeho realizace **nebude** mít významný negativní vliv na životní prostředí.

4.8 zákon č. 76/2002 Sb., o integrované prevenci a omezování znečištění, o integrovaném registru znečišťování a o změně některých zákonů (zákon o integrované prevenci), v platném znění, § 28 písm. e) a zákon č. 224/2015 Sb., o prevenci závažných havárií způsobených vybranými nebezpečnými chemickými látkami nebo chemickými směsmi a o změně zákona č. 634/2004 Sb., o správních poplatcích, ve znění pozdějších předpisů, (zákon o prevenci závažných havárií):

Veřejné zájmy na úseku prevence závažných havárií a integrované prevence, jejichž ochrana je v působnosti krajského úřadu, **nejsou** předmětným záměrem dotčeny.

Odbor životního prostředí a zemědělství s vydáním společného povolení stavebního záměru „Výstavba PZS (P4270) v km 4,446 TÚ Hanušovice - Mikulovice“ souhlasí.

Sdělení nenahrazuje vyjádření dotčených orgánů státní správy, ani příslušná povolení podle zvláštních předpisů, jako je např. stavební zákon, zákon o vodách, zákon o ochraně ovzduší, zákon o odpadech apod.

Za správnost vyhotovení za Odbor životního prostředí a zemědělství odpovídá:
Mgr. Jiří Fiala (tel. 585 508 626)

ZÁVĚR:

Krajský úřad na základě dílčích závazných stanovisek vydaných dle jednotlivých úseků veřejné správy, v nichž chrání dotčené veřejné zájmy, konstatuje, že z hlediska těchto chráněných zájmů souhlasí s vydáním společného povolení pro shora konkretizovaný stavební záměr.

Dle ust. § 149 odst. 1 správního řádu je závazné stanovisko úkon učiněný správním orgánem na základě zákona, který není samostatným rozhodnutím ve správním řízení a jehož obsah je závazný pro výrokovou část rozhodnutí správního orgánu. Proti obsahu závazného stanoviska se lze odvolat jen prostřednictvím správního orgánu, který vydá rozhodnutí ve věci.

Mgr. František Pěruška
zástupce vedoucího odboru

Obdrží

- IXPROMEKTA s.r.o, Heršpická 813/5, 639 00 Brno

Na vědomí

- spis

KRAJSKÁ HYGIENICKÁ STANICE OLOMOUCKÉHO KRAJE SE SÍDLEM V OLOMOUCI

Nemocniční 1852/53, 787 01 Šumperk, tel. 583 301 500, e-mail: epodatelna@khsolc.cz, ID: 7zyai4b

V Šumperku dne 23.07.2021

Č.j.: KHSOC/35935/2021/SU/HOK

Sp. značka: KHSOC/35935/2021

Vyřizuje: Bc. Karla Křenková

Adresát:

SUDOP PRAHA a.s.

Olšanská 2643/1 a

130 80 Praha 3 - Žižkov

V zastoupení:

IXPROJEKTA s.r.o.

Heršpická 813/5

Štýřice

639 00 Brno

Posouzení žádosti o vydání stanoviska.

Dne 08. 07. 2021 obdržela Krajská hygienická stanice Olomouckého kraje se sídlem v Olomouci, ÚP Šumperk, Nemocniční 1852/53, Šumperk (dále jen „KHS“), žádost o vydání stanoviska ve smyslu § 77 odst. 1 zákona č. 258/2000 Sb., o ochraně veřejného zdraví a o změně některých souvisejících zákonů, ve znění pozdějších předpisů, (dále jen „zákon č. 258/2000 Sb.“) a to k žádosti „**Výstavba PZS (P4270) v km 4,446 TÚ Hanušovice - Mikulovice**“. Žádost byla předložena IXPROJEKTA s.r.o., Heršpická 813/5, Štýřice, Brno, IČO: 03977471, na základě plné moci ze dne 27. 04. 2021 udělené stavebníkem: SUDOP PRAHA a.s., Olšanská 2643/1 a, Praha 3 - Žižkov, IČO: 25793349.

Po posouzení této žádosti z hlediska zájmů chráněných orgánem ochrany veřejného zdraví podle zákona č. 258/2000 Sb., KHS konstatuje, že charakterem stavby nejsou dotčeny zájmy chráněné orgánem ochrany veřejného zdraví, upravené v zákoně č. 258/2000 Sb., a proto se stanovisko ve smyslu § 77 odst. 1 zákona č. 258/2000 Sb.

nevydává.

Dle předložené žádosti a PD se jedná o zabezpečení přejezdu P4270, v místě křížení trati se silnicí III/36911, novým přejezdovým světelným zařízením PZS 3ZBI, které bude doplněno závorovými břevny. Touto stavbou nejsou dotčeny zájmy chráněné orgánem ochrany veřejného zdraví.

Ing. Marcela Pátíková
vedoucí oddělení hygieny obecné a komunální Šumperk

Rozdělovník:

1. KHS – spis
2. IXPROJEKTA s.r.o., Brno, IDDS: 2p82ezn

Sekce nakládání s majetkem Ministerstva obrany
odbor ochrany územních zájmů a státního odborného dozoru
Tychonova 1, Praha 6, PSČ 160 01, datová schránka hjyaavk

Sp. zn.: 117636/2021-1150-OÚZ-BR
SpMO: 12747/2021-1150-332

Brno 2. září 2021

IXPROJEKTA s.r.o.
IČ: 03977471
Heršpická 813/5
639 00 Brno

Závazné stanovisko pro územní a stavební řízení
Výstavba PZS (P4270) v km 4,446 TÚ Hanušovice - Mikulovice, k.ú. Hanušovice

Odbor ochrany územních zájmů a státního odborného dozoru, Sekce nakládání s majetkem, **Ministerstvo obrany**, v souladu se zmocněním v § 175 odst. 1 Zákona č. 183/2006 Sb., o územním plánování a stavebním řádu (stavební zákon), ve znění pozdějších předpisů (dále jen „stavební zákon“), ve smyslu zákona č. 222/1999 Sb., o zajišťování obrany České republiky, ve znění pozdějších předpisů (dále jen „zákon o zajišťování obrany ČR“), a v souladu s Rozkazem ministra obrany č. 39/2011 - Zabezpečení výkonu působnosti MO ve věcech územního plánování a stavebního řádu, v platném znění, **vydává** ve smyslu § 4 odst. 2 písm. a) stavebního zákona pro potřeby vedeného řízení

souhlasné závazné stanovisko

k záměru rekonstrukce přejezdu P4270 na železniční trati 311A Krnov - Bludov tak, jak byl doložen v písemné a grafické dokumentaci při dodržení následujících podmínek:

- Tři týdny před zahájením stavby požadujeme zaslat termín realizace výstavby a případné výluky na uvedené trati:

Regionální středisko vojenské dopravy Olomouc

Dobrovského 6

771 11 Olomouc

nebo faxem na tel. č. 973 401 556 (kontaktní osoby Regionálního střediska vojenské dopravy Olomouc, prap. Regmund - tel. 973 401 554, mob. 724 006 068, email: vd_olomouc@army.cz).

Výše uvedené podmínky musí být uvedeny ve vydaném rozhodnutí, které bude Ministerstvu obrany doručeno v jednom výtisku.

Odůvodnění:

Ministerstvo obrany v souladu se zmocněním v § 175 odst. 1 stavebního zákona, dle § 161 téhož zákona a zákona o zajišťování obrany ČR provedlo po obdržení vaší žádosti o vydání závazného stanoviska dotčeného orgánu vyhodnocení předloženého záměru, prověřilo evidenci

technické infrastruktury v jeho vlastnictví. Odbor ochrany územních zájmů a státního odborného dozoru SNM MO neeviduje inženýrské sítě a podzemní telekomunikační vedení, které by byly s daným stavebním záměrem v kolizi.

Daný stavební záměr je lokalizován v územích vymezených Ministerstvem obrany v souladu s § 175 stavebního zákona u stavebních úřadů. Tato vymezená území Ministerstva obrany jsou shodná s údaji o území poskytovanými Ministerstvem obrany pro ÚAP a jejich součástí jsou podrobné specifikace podmínek ve vymezeném území Ministerstva obrany a zákonná určení. Po posouzení stavebního záměru odbornými složkami Ministerstvo obrany konstatuje, že předložený stavební záměr není v rozporu se zájmy Ministerstva obrany a nekoliduje s ochranou zájmů Ministerstva obrany (viz ÚAP - jev 119). Realizace stavebního záměru provedená v souladu s předloženou projektovou dokumentací při dodržení výše uvedené podmínky neohrozí naplnění veřejného zájmu na zajištění obrany a bezpečnosti státu. Pro zajištění bojeschopnosti a plánování plynulého provozu vojenské techniky je pro Ministerstvo obrany nezbytné obdržení požadovaného sdělení reálných informací o plánovaném dopravním omezení.

Toto závazné stanovisko Ministerstva obrany je platné 2 roky a musí být vyžádáno znovu, nebude-li během této doby stavba zahájena nebo dojde-li ke změnám v umístění, výšce nebo rozsahu stavby.

Kontaktní osoba: Bc. Zuzana Pernicová, tel. 973 445 760.

Ing. Lenka Martykánová
vedoucí oddělení ochrany územních zájmů

zastupuje

Renata Leníková
vrchní referent
oddělení ochrany územních zájmů

V další korespondenci, týkající se výše uvedené věci, uvádějte odkaz na sp. zn.: 117636/2021-1150-OÚZ-BR tohoto stanoviska Ministerstva obrany ČR.

Adresa pro doručování:

Ministerstvo obrany ČR
Sekce nakládání s majetkem
odbor ochrany územních zájmů a státního odborného dozoru
oddělení ochrany územních zájmů
Syatoplukova 2687/84, 662 10 Brno
IČO: 60162694

**Sekce nakládání s majetkem Ministerstva obrany
odbor ochrany územních zájmů a státního odborného dozoru**

Tychonova 1, Praha 6, PSČ 160 01, datová schránka hjyaavk

Sp.zn.: 116707/2021-1150-OÚZ-BR

Brno 12. srpna 2021

Výtisk č. 1

Počet listů: 1

IXPROJEKTA s.r.o.

IČ: 03977471

Heršpická 813/5

639 00 Brno

Sdělení o prodloužení lhůty vyřízení žádosti

Výstavba PZS (P4270) v km 4,446 TÚ Hanušovice - Mikulovice, k.ú. Hanušovice

Odbor ochrany územních zájmů a státního odborného dozoru, Sekce nakládání s majetkem, **Ministerstvo obrany**, ve smyslu zákona č. 222/1999 Sb., o zajišťování obrany České republiky, ve znění pozdějších předpisů (dále jen „zákon o zajišťování obrany ČR“), příslušné dle ustanovení § 175 odst. 1 zákona č. 183/2006 Sb., o územním plánování a stavebním řádu (stavební zákon), ve znění pozdějších předpisů (dále jen „stavební zákon“), k vydání závazného stanoviska podle § 4 odst. 2 písm. a) stavebního zákona, vám sděluje následující:

předložený stavební záměr se nachází ve vymezeném území Ministerstva obrany v souladu s § 175 stavebního zákona. Z tohoto důvodu byla projektová dokumentace řešeného záměru odeslána ke konzultaci příslušným odborným orgánům MO. Po obdržení jejich odborného vyjádření bude vydáno závazné stanovisko MO, které vám bude neprodleně zasláno.

Odbor ochrany územních zájmů a státního odborného dozoru SNM MO dále sděluje v souladu s § 161 stavebního zákona, že v lokalitě vyznačené na vámi zaslaném mapovém podkladu nejsou evidovány inženýrské sítě a podzemní telekomunikační vedení ve vlastnictví Ministerstva obrany.

Tato informace neplní funkci souhlasného závazného stanoviska Ministerstva obrany k umístění a k realizaci stavby ve smyslu § 175 stavebního zákona.

Toto sdělení/usnesení o prodloužení lhůty k vydání závazného stanoviska MO o dalších 30 dnů je zaznamenáno do spisu.

Kontaktní osoba: Bc. Zuzana Pernicová, tel. 973 445 760.



Bc. Zuzana Pernicová

vrchní rada

oddělení ochrany územních zájmů

V další korespondenci, týkající se výše uvedené věci, uvádějte odkaz na sp. zn.: 116707/2021-1150-OÚZ-BR tohoto sdělení Ministerstva obrany.

Adresa pro doručování:

Ministerstvo obrany,
Sekce nakládání s majetkem,
odbor ochrany územních zájmů a státního odborného dozoru,
oddělení ochrany územních zájmů
pracoviště OÚZ Brno
Svatoplukova 2687/84, 662 10 Brno
IČO: 60162694



HZSMX008B976



Hasičský záchranný sbor Olomouckého kraje

územní odbor Šumperk

Nemocniční 3299/7, Šumperk 787 01

Č. j.: HSOL- 4159-2/2021
Datum: 19. 8. 2021
Vyřizuje: nprap. Martin Čech
Tel.: 950 785 054
E-mail: martin.cech@hzsol.cz
Počet stran: 2
Počet příloh: 0

Adresát:
IXPROJEKTA s.r.o.
Heršpická 813/5
639 00 Brno

ZÁVAZNÉ STANOVISKO DOTČENÉHO ORGÁNU NA ÚSEKU POŽÁRNÍ OCHRANY

Název stavby:

Výstavba PZS (P4270) v km 4,446 TÚ Hanušovice - Mikulovice

Místo stavby:

Hanušovice

k. ú.: Hanušovice, parc. č. 192/4, 192/5, 1580, 2247, 2250

k. ú.: Pleče, parc. č. 905

k. ú.: Pusté Žibřidovice, parc. č. 1538

Stavebník:

Správa železnic, státní organizace, IČO 70994234,
Dlážděná 1003/7, Nové Město, Praha 1 110 00

Předložená dokumentace:

dokumentace pro vydání společného povolení
vypracoval: Ing. Martin Raibr, ČKAIT 0009389
ověřil: Ing. Martin Raibr, ČKAIT 0009389,
datum: 07/2021

Hasičský záchranný sbor Olomouckého kraje (dále jen „HZS OLK“) jako věcně a místně příslušný dotčený orgán na úseku požární ochrany podle ustanovení § 7 odst. 4 zákona č. 320/2015 Sb., o Hasičském záchranném sboru České republiky a o změně některých zákonů (zákon o hasičském záchranném sboru), ve znění pozdějších předpisů a podle ustanovení § 26 odst. 2 písm. b) a ustanovení § 31 odst. 1 písm. b) zákona č. 133/1985 Sb., o požární ochraně, ve znění pozdějších předpisů (dále jen „zákon o požární ochraně“) posoudil v rozsahu níže uvedených podkladů výše uvedenou dokumentaci předloženou dne 22. 7. 2021. Na základě výše uvedeného vydává dle ustanovení § 31 odst. 3 zákona o požární ochraně a dále dle ustanovení § 149 odst. 1 zákona č. 500/2004 Sb., správní řád, ve znění pozdějších předpisů

SOUHLASNÉ ZÁVAZNÉ STANOVISKO.

Odůvodnění:

HZS OLK vycházel při vydání závazného stanoviska z těchto podkladů:

Popis stavby:

Předmětem stavby je rekonstrukce přejezdu P4270, který se nachází na železniční trati 311A Krnov - Bludov, který se v jeho místě kříží se silnicí III/36 911, jež se hned za přejezdem napojuje na silnici II/369.

Posouzením předložené dokumentace v rozsahu výše uvedených podkladů podle ustanovení § 46 odst. 1 vyhlášky č. 246/2001 Sb., o stanovení podmínek požární bezpečnosti a výkonu státního požárního dozoru (vyhláška o požární prevenci), ve znění pozdějších předpisů (dále jen „vyhláška o požární prevenci“) dospěl HZS OLK k závěru, že požárně bezpečnostní řešení splňuje obsahové náležitosti dle ustanovení § 41 vyhlášky o požární prevenci. Z obsahu posouzeného požárně bezpečnostního řešení vyplývá, že jsou splněny technické podmínky požární ochrany kladené na danou stavbu vyhláškou č. 23/2008 Sb., o technických podmínkách požární ochrany staveb, ve znění vyhlášky č. 268/2011 Sb.

Otisk úředního razítka

mjr. Ing. Břetislav Obšil
vedoucí pracoviště prevence, ochrany
obyvatelstva a krizového řízení
úřední osoba

Městský úřad Šumperk
nám. Míru 1, 787 01 Šumperk

Pracoviště: Jesenická 31
Odbor: strategického rozvoje, územního plánování a
investic
Oddělení: územního plánování
Tel.: (+420) 583 388 111
Fax.: (+420) 583 213 587



Váš dopis čj.:
Ze dne: 00.00.0000 00:00:00
Naše čj.: MUSP 80388/2021
Naše sp. zn.:

IXPROJEKTA s.r.o.
Heršpická 813/5
63900 Brno 39

Vyřizuje: Mgr. Pavla Čechová
Tel.: (+420) 583 388 308
E-mail: pavla.cechova@sumperk.cz
Datum: 13. 8. 2021

**Městský úřad Šumperk, odbor strategického rozvoje, územního plánování a
investic
vydává**

podle ust. § 149 zákona č. 500/2004 Sb., správní řád, ve znění pozdějších předpisů a podle ustanovení § 4 odst. 7 zákona č. 183/2006 Sb., o územním plánování a stavebním řádu (stavební zákon) v platném znění a na základě zmocnění daného Organizačním řádem MÚ k žádosti Správa železnic, státní organizace, Dlážďená 1003/7, 110 00 Praha 1, IČ: 70994234, zastoupené na základě plné moci společností SUDOP Praha, a.s., Olšanská 2643/1a, 130 80 Praha 3 – Žižkov, IČ: 25793349, která je dále zastoupena společností IXPROJEKTA, s.r.o., Heršpická 813/5, Štýřice, 639 00 Brno, IČ: 03977471, ve věci stanoviska pro společné řízení – „Výstavba PZS (P4270) v km 4,446 TÚ Hanušovice-Mikulovice“

koordinované závazné stanovisko.

Místo stavby/akce (k.ú.): Hanušovice, Pusté Žibřidovice, Pleče
Parcela č.: 1580, 192/5, 2247, 192/4, 2250 (k.ú. Hanušovice), 1538 (k.ú. Pusté Žibřidovice), 905 (k.ú. Pleče)
Stavebník/žadatel: Správa železnic, státní organizace, Dlážďená 1003/7, 110 00 Praha 1, IČ: 70994234
Dokumentace stavby/akce (zpracovatel, datum, stupeň): SUDOP Praha, a.s., Olšanská 2643/1a, 130 80 Praha 3 – Žižkov, 06/2021, DUSP
Plná moc: IXPROJEKTA, s.r.o., Heršpická 813/5, Štýřice, 639 00 Brno, IČ: 03977471

Stručný popis: Předmětem této stavby je rekonstrukce přejezdu P4270, který se nachází na železniční trati 311A Krnov - Bludov, která se v jeho místě kříží se silnicí III/36 911, jenž se hned

za přejezdem napojuje na silnici II/369. V rámci stavby dojde k zabezpečení přejezdu P4270 novým přejezdovým světelným zařízením PZS 3ZBI, které bude doplněno závorovými břevny přehrazující daný jízdní pruh ve směru na přejezd (poloviční závory). Stávající přejezdová konstrukce bude ponechána stávající. Součástí stavby bude vybudování nového přejezdového zařízení, které značně zvýší bezpečnost dopravy v místě křížení silniční a železniční dopravy. Na celém přejezdu k umístění nového výstražného zařízení, které je popsáno v daném PS stavby. Pro zajištění jeho činnosti se upraví stávající přípojky NN pro zajištění jak ovládání, tak napájení nového přejezdového zařízení.

K předloženému záměru zaujímají dotčené orgány Městského úřadu v Šumperku následující závazná stanoviska, stanoviska a vyjádření s podmínkami:

Odbor životního prostředí:

č. j. MUSEP 81263/2021

ze dne 5. 8. 2021

Dne 13.07.2021 obdržel Městský úřad Šumperk, odbor životního prostředí žádost o vyjádření k výše citované stavbě, jež bude sloužit jako podklad pro účely vydání koordinovaného stanoviska.

1. Ve vztahu k zákonu č. 541/2020 Sb., o odpadech a o změně některých dalších zákonů, ve znění pozdějších předpisů:

Nakládání s odpady je zpracováno v části B. SOUHRNNÁ TECHNICKÁ ZPRÁVA, kapitole B.2 Celkový popis stavby, oddíle B.2.3 Celkové technické řešení, písmenu d) celkové produkované množství a druhy odpadů a emisí, způsob nakládání s vyzískaným materiálem a dále v části Vliv stavby na životní prostředí, kapitole 7 Odpadové hospodářství.

Městský úřad Šumperk, Odbor životního prostředí, jako orgán veřejné správy v oblasti odpadového hospodářství, **souhlasí** s provedením výše uvedené stavby, pokud při ní bude nakládáno s odpady tak, jak je uvedeno v předložené projektové dokumentaci.

Vyřizuje: Bc. Radka Klimešová

kl. 230

2. Ve vztahu k zákonu č. 201/2012 Sb., o ochraně ovzduší, ve znění pozdějších předpisů (dále jen zákon):

Projektová dokumentace uvádí v části Vliv stavby na životní prostředí, že metodiky pro stanovení opatření ke snížení vlivů stavební činnosti na imisní zatížení částicemi PM₁₀ Projekt TA ČR

č. TA02020245 Jedná se o: V případě sucha skrápění plochy ZS určených k deponování prašného materiálu. Pravidelné čištění komunikací určených k návozu a odvozu stavebního materiálu.

Dřevný odpad jako palivo lze použít jen v souladu s ust. § 2 písm. a) bodu 5 vyhl. č. 415/2012 Sb. ve znění pozdějších předpisů.

Vyřizuje: Bc. Radka Klimešová

kl. 230

3. Ve vztahu k zákonu č. 114/1992 Sb., o ochraně přírody a krajiny, ve znění pozdějších předpisů:

Orgán ochrany přírody Městského úřadu Šumperk s realizací stavby souhlasí.

Kácení dřevin dle PD není třeba. Případné kácení dřevin rostoucích mimo les je třeba projednat dle §§7,8 a 9 citovaného zákona s MěÚ Hanušovice, příp. OÚ Jindřichov.

Při realizaci stavby v blízkosti dřevin je nutno ve vztahu k mimolesní zeleni postupovat v souladu s ČSN 83 9061 Technologie vegetačních úprav v krajině - Ochrana stromů, porostů a vegetačních ploch při stavebních pracích.

Vyřizuje: Ing. Jana Kamlerová

kl. 316

4. Ve vztahu k zákonu č. 334/1992 Sb., o ochraně zemědělského půdního fondu, ve znění pozdějších změn a předpisů (vyjádření dle ust. § 7 odst. 4 citovaného zákona):

Uvedeným záměrem (vybudováním inženýrských sítí) bude dotčen zemědělský pozemek parc. č. 192/5 (TTP) v k. ú. Hanušovice.

Městský úřad Šumperk, Odbor životního prostředí, jako orgán ochrany zemědělského půdního fondu, **souhlasí** s provedením výše uvedené stavby, pokud při její realizaci budou dodrženy následující podmínky:

1. Jiné zemědělské pozemky, než výše uvedené, nebudou v rámci předmětné stavby dotčeny.
2. Při hloubení rýhy a jam je nezbytné na zemědělské půdě uložit ornici odděleně od ostatních vrstev půdy, aby po zahrnutí výkopu a jeho zhutnění mohlo být provedeno zpětné zahumusování celé dotčené plochy. Přebytek podorniční vrstvy půdy musí být odvezen a rozprostřen zásadně na nezemědělské půdě.
3. Vstup na zemědělské pozemky bude s jejich vlastníky a nájemci předem projednán.
4. Je nutné respektovat připomínky a požadavky vlastníků a případných nájemců dotčené zemědělské půdy, které jsou v souladu s platnými předpisy, zejména zákonem č. 334/1992 Sb. o ochraně zemědělského půdního fondu v platném znění.

5. Na pozemcích s vybudovaným drenážním systémem je nutno situovat rozvody tak, aby nedošlo k jejich poškození. Při porušení drenážního systému je nutno jeho opravu nebo přeložku zadat odborné organizaci, aby toto zařízení nadále plnilo svoji funkci.

Souhlasu podle § 9, odstavce 2, písm. d) citovaného zákona k odnětí zemědělské půdy ze zemědělského půdního fondu pro nezemědělské účely není třeba, má-li být ze zemědělského půdního fondu odňata zemědělská půda k nezemědělským účelům po dobu kratší než jeden rok včetně doby potřebné k uvedení zemědělské půdy do původního stavu, **je-li termín zahájení nezemědělského využívání zemědělské půdy nejméně 15 dní předem písemně oznámen** orgánu ochrany zemědělského půdního fondu uvedenému v § 15 citovaného zákona (tj. Městský úřad Šumperk, odbor životního prostředí).

Vyřizuje: Ing. Jana Kamlerová

kl. 316

5. Ve vztahu k zákonu 289/1995 Sb., o lesích, ve znění pozdějších předpisů:

Stavba zasahuje do vzdálenosti 50 m (v nejbližším místě cca 10 m) od okraje lesních pozemků p.č. 184/2, 94 v k.ú. Hanušovice, dále p.č. 949, 947, 942 v k.ú. Pusté Žibřidovice. Jelikož se jedná o stavbu menšího rozsahu v rámci modernizace stávající trati, kde práce budou prováděny výhradně v drážním tělese, nepředpokládá se vliv stavby na blízké lesní pozemky ani změna dosavadního způsobu hospodaření v lese. Orgán státní správy lesů v daném případě nebude pro předmětnou stavbu vydávat samostatný souhlas podle § 14 odst. 2 lesního zákona k dotčení pozemků do vzdálenosti 50 m od okraje lesa a nemá námitek proti provedení stavby.

Vyřizuje: Ing. Tomáš Černý

kl. 327

6. Ve vztahu k zákonu č. 254/2001 Sb., o vodách a o změně některých zákonů (vodní zákon), ve znění pozdějších předpisů:

Po prostudování zaslané žádosti, dospěl vodoprávní úřad ke zjištění, že podání neobsahuje všechny potřebné náležitosti k posouzení dané věci. Na základě výše uvedeného Vás vodoprávní úřad **vyzývá** k odstranění nedostatků podání. Vzhledem k tomu, že se stavba částečně nachází v záplavovém území a na okraji aktivní zóny VVT Branná, je žadatel povinen, dle vyhlášky Ministerstva zemědělství č. 183/2018 Sb., o náležitostech rozhodnutí a dalších opatření vodoprávního úřadu a o dokladech předkládaných vodoprávnímu úřadu, v platném znění, předložit vodoprávnímu úřadu spolu se žádostí, stanovisko správce povodí k předkládanému záměru.

Vodoprávní úřad se vyjádří dle § 18 vodního zákona na základě samostatné žádosti (příloha č. 13 k vyhlášce č. 183/2018 Sb.), ke které **bude doloženo požadované stanovisko správce povodí a projektová dokumentace stavby.**

Vyřizuje: Ing. Martina Indrová

kl. 227

Otisk úředního razítka

Ing. Jana Kamlerová

vedoucí oddělení

oprávněná úřední osoba

Odbor dopravy:

č. j. MUSP 81191/2021

ze dne 14. 7. 2021

Ve vztahu k zákonu č. 13/1997 Sb., o pozemních komunikacích a zákonu č. 361/2000 Sb., o provozu na pozemních komunikacích ve znění pozdějších předpisů:

Městský úřad Šumperk, odbor dopravy vydá **stanovisko k akci samostatně**. Předložená žádost neposkytuje dostatečný podklad pro vydání stanoviska.

K žádosti o vydání stanoviska bude připojeno vyjádření Správy silnic Olomouckého kraje, p.o., Střediska údržby Šumperk, Ztracená 684, 788 13 Víkřovice a dále stanovisko Policie ČR – DI Šumperk.

Ing. Lena Poláčková

kl. 221

referent odboru dopravy

Odbor výstavby, oddělení památkové péče:

Žadatel stanovisko nežádal

Odbor strategického rozvoje, územního plánování a investic:

č.j. MUSP 89294/2021

ze dne 5. 8. 2021

Ve vztahu k zákonu č. 183/2006 Sb., o územním plánování a stavebním řádu (Stavební zákon), části třetí – Územní plánování:

ZÁVAZNÉ STANOVISKO orgánu územního plánování

Městský úřad Šumperk, odbor strategického rozvoje, územního plánování a investic jako orgán územního plánování příslušný podle § 6 odst. 1 písm. e) zákona č. 183/2006 Sb., o územním plánování a stavebním řádu (stavební zákon), ve znění zákona č. 225/2017 Sb., dále jen („stavební zákon“), přezkoumal podle § 96b odst. 3 stavebního zákona z hlediska souladu s politikou územního rozvoje, s územně plánovací dokumentací a z hlediska uplatňování cílů a úkolů územního plánování záměr:

Výstavba PZS (P4270) v km 4,446 TÚ Hanušovice – Mikulovice na pozemcích parc. č. 1580, 192/5, 2247, 192/4, 2250, k. ú. Hanušovice, parc. č. 1538, k. ú. Pusté Žibřidovice a parc. č. 905, k. ú. Pleče.

Jedná se o rekonstrukci přejezdu P4270, který se nachází na železniční trati 311A Krnov – Bludov, která se v jeho místě kříží se silnicí III/36 911, jež se hned za přejezdem napojuje na silnici II/369.

Záměr je přípustný z hlediska souladu s politikou územního rozvoje a územně plánovací dokumentací a z hlediska uplatňování cílů a úkolů územního plánování.

Záměr bude umístěn a proveden v souladu s předloženou projektovou dokumentací, která je přílohou tohoto závazného stanoviska.

Odůvodnění

Městský úřad Šumperk, odbor strategického rozvoje, územního plánování a investic obdržel dne 13.07.2021 žádost o závazné stanovisko, kterou podala Ing. Hanka Puczoková - IXPROMEKTA s.r.o., IČO 03977471, Heršpická 813/5, Štýřice, 639 00 Brno, součástí žádosti je projektová dokumentace.

Podklady pro vydání závazného stanovisko:

- Projektová dokumentace pro vydání společného povolení č. 20-400.208 z 06/2021 zpracovatel Ing. Martin Raibr,

- Politika územního rozvoje České republiky, ve znění aktualizace č. 3 vydaná dne 2.9.2019
- Zásady územního rozvoje Olomouckého kraje, ve znění aktualizace č. 3 vydané dne 19.3.2019
- Územní plán Hanušovice včetně změny č. 1 vydaná dne 4.5.2021
- Územní plán Jindřichov vydaný dne 1.11.2013

Orgán územního plánování přezkoumal záměr podle § 96b odst. 3 stavebního zákona, zda je přípustný z hlediska souladu s politikou územního rozvoje a územně plánovací dokumentací a z hlediska uplatňování cílů a úkolů územního plánování, či nikoliv.

Platná Politika územního rozvoje České republiky ani Zásady územního rozvoje Olomouckého kraje záměr neřeší.

Pozemek parc. č. 1580 v katastrálním území Hanušovice se podle platného územního plánu Hanušovice nachází v nezastavěném území, v ploše „**dopravní infrastruktury – železniční - DZ**“. Jedná se o plochu, jejímž hlavním využitím je stanoveno pro stavby a zařízení pro drážní dopravu. Část pozemků parc. č. 192/5 a 192/4 v katastrálním území Hanušovice se podle platného územního plánu Hanušovice nachází v nezastavěném území, v ploše „**přírodní – N**“. Jedná se o plochu, jejímž přípustným využitím je stanoveno pro dopravní a technickou strukturu. Zbývající část pozemků parc. č. 192/5 a 192/4 a pozemek parc. č. 2247 v katastrálním území Hanušovice se podle platného územního plánu Hanušovice nachází v rozvojové ploše Z001, v ploše „**dopravní infrastruktury – silniční - DS**“. Jedná se o plochu, jejímž hlavním využitím je stanoveno pro stavby a zařízení silniční dopravy, cyklostezky, autobusová nádraží, terminály, odstavná stání pro autobusy a nákladní automobily, hromadné a řadové garáže a odstavné a parkovací plochy, areály údržby pozemních komunikací, čerpací stanice pohonných hmot. Pozemek parc. č. 2250 v katastrálním území Hanušovice se podle platného územního plánu Hanušovice nachází v nezastavěném území, v ploše „**dopravní infrastruktury – silniční - DS**“. Pozemek parc. č. 1538 v katastrálním území Pusté Žibřidovice a pozemek parc. č. 905 v katastrálním území Pleče se podle platného územního plánu Jindřichov nachází v nezastavěném území, v ploše „**dopravní infrastruktury – železniční - DZ**“. Jedná se o plochu, jejímž hlavním využitím je stanoveno pro železniční dopravu a přípustné využití je stanoveno pro veřejnou dopravní a technickou infrastrukturu. Navržený záměr splňuje podmínky využití.

V souladu s požadavky § 96b odst. 3 stavebního zákona byl záměr vyjádřený v dokumentaci pro vydání společného povolení zkoumán též z hlediska uplatňování cílů a úkolů územního plánování stanovených v § 18 a 19 stavebního zákona.

Na základě posouzení dokumentace pro vydání společného povolení orgán územního plánování posoudil soulad navrhovaného záměru s cíli a úkoly územního plánování stanovenými v § 18 a 19 stavebního zákona. Záměr je v souladu s cíli a úkoly územního plánování.

Závazné stanovisko platí 2 roky ode dne vydání, platnost závazného stanoviska nelze prodloužit, pokud se změnily podmínky v území.

Mgr. Abdulla Azzani, Ph.D.
referent oddělení územního plánování

kl. 358

Příloha:

Ověřená část předložené projektové dokumentace pro vydání společného povolení k posuzovanému záměru.

ZÁVĚR:

Městský úřad Šumperk, odbor strategického rozvoje, územního plánování a investic, závazná stanoviska, stanoviska, sdělení a vyjádření vyžadovaných dotčených orgánů na základě žádosti zkoordinoval a zjistil, že z hlediska těchto chráněných zájmů při dodržení a splnění daných podmínek je akce přípustná. Upozornění: Vodoprávní úřad vydá stanovisko samostatně po doplnění podkladů. Odbor dopravy vydá závazné stanovisko samostatně po doplnění podkladů. Součástí vyjádření oddělení územního plánování je ověřená část předložené projektové dokumentace.

Doporučení pro příslušný správní úřad: Doporučujeme příslušnému úřadu kontrolu předkládané PD k příslušnému řízení s PD ke koordinovanému stanovisku. Tato dokumentace je k nahlédnutí na oddělení územního plánování, kancelář č. 308.

S pozdravem

Mgr. Pavla Čechová
*referent odboru strategického rozvoje,
územního plánování a investic
oprávněná úřední osoba*

Pracoviště: Jesenická 31
Odbor: životního prostředí
Oddělení: přírody, lesů a zemědělství
Tel.: (+420) 583 388 111
Fax.: (+420) 583 213 587



Váš dopis čj.:
Ze dne: 09.07.2021 00:07:00
Naše čj.: MUSP 79718/2021/S-121
Naše sp. zn.: 79718/2021 ŽPR/TOČE

IXPROJEKTA s.r.o.
Heršpická 813/5
639 00 BRNO

Vyřizuje: Ing Tomáš Černý
Tel.: (+420) 583 388 327
E-mail: tomas.cerny@sumperk.cz
Datum: 27. 8. 2021

Souhlas k vydání rozhodnutí o umístění stavby, jímž mají být dotčeny pozemky do vzdálenosti 50m od okraje lesa

Městský úřad Šumperk, odbor životního prostředí, vykonávající přenesenou působnost ve smyslu zákona č. 128/2000 Sb., zákon o obcích, ve znění pozdějších předpisů a zákona č. 314/2002 Sb., zákon o stanovení obcí s pověřeným obecním úřadem a stanovení obcí s rozšířenou působností, ve znění pozdějších předpisů, jako věcně příslušný orgán státní správy lesů (dále jen MěÚ SSL) podle ustanovení § 47 odst.1, písm. a) a § 48 odst. 2 písm. c) zákona č. 289/1995 Sb., zákon o lesích a o změně a doplnění některých zákonů, ve znění pozdějších předpisů (lesní zákon) a místně příslušný podle § 11 zákona č. 500/2004 Sb., správní řád, ve znění pozdějších předpisů,

na žádost investora, **Správy železnic, státní organizace, IČO 70994234, se sídlem Dlážďená 1003/7, 110 00 Praha 1, Stavební správy východ, Nerudova 773/1, 779 00 Olomouc,** zastupovaného na základě plné moci právnickou osobou **IXPROJEKTA s.r.o., IČO 03977471, se sídlem Heršpická 813/5, 639 00 Brno** (dále jen „žadatel“), vydává v souladu s ustanovením § 149 odst. 1 správního řádu toto **závazné stanovisko**:

MěÚ SSL podle ustanovení § 14 odst. 2 lesního zákona **vydává**

souhlas k vydání rozhodnutí o umístění stavby (společnému řízení), jímž mají být dotčeny pozemky do vzdálenosti 50 m od okraje lesa

pro stavbu „**Výstavba PZS (P4270) v km 4,446 TÚ Hanušovice - Mikulovice**“ v k.ú. Hanušovice, Pleče a Pusté Žibřidovice.

Stavba je umísťována do vzdálenosti 50 m (v nejbližším místě cca 10m) od okraje lesních pozemků p.č. 94, 184/2, 201 v k.ú. Hanušovice; p.č. 899, 895 v k.ú. Pleče; p.č. 942, 947, 949 v k.ú. Pusté Žibřidovice.

Podle lesního hospodářského plánu (LHP) pro lesní hospodářský celek (LHC) 704001 Hanušovice s platností od 1.1.2015 do 31.12.2024 jsou nejbližšími jednotkami prostorového rozdělení lesa dílce 177D,E; 161B.

Souhlas je vázán splněním těchto podmínek:

- Při realizaci stavby dodrží investor základní povinnosti při ochraně pozemků určených k plnění funkcí lesa, které jsou uvedeny v § 13 lesního zákona.
- Investor zajistí, aby blízké lesní pozemky nebyly v průběhu výstavby dotčeny stavební činností, skládkováním stavebního materiálu a těžbou, ořezáváním či poškozováním lesních dřevin.
- Nezbytně nutná opatření k zabezpečení stavby před škodami způsobenými sesuvem půdy, padáním kamenů, pádem stromů nebo jejich částí, přesahem větví a kořenů, zastíněním a lavinami z pozemků určených k plnění funkcí lesa je povinen provést investor stavby (§ 22 odst. 1 lesního zákona).

Odůvodnění:

Podáním ze dne 9.7.2021 žadatel navrhl vydání souhlasu k vydání rozhodnutí o umístění stavby, jímž mají být dotčeny pozemky do vzdálenosti 50 m od okraje lesa. Předmětem žádosti je stavba „Výstavba PZS (P4270) v km 4,446 TÚ Hanušovice - Mikulovice“. Lesní pozemky do vzdálenosti 50 m od místa stavby jsou ve vlastnictví ČR, kde právo hospodařit s majetkem státu má podnik Lesy České republiky, s.p., LS Hanušovice.

K žádosti byly doloženy tyto podklady:

- Plná moc k zastupování investora.
- Projektová dokumentace stavby (SUDOP PRAHA a.s., VI/2021).

Podle ustanovení § 14 odst. 2 lesního zákona je pro rozhodnutí stavebního či jiného orgánu státní správy nutný souhlas orgánu státní správy lesů v těch případech, kdy se řízení podle zvláštních předpisů dotýká zájmů chráněných lesním zákonem. Tohoto souhlasu je třeba i k dotčení pozemků do vzdálenosti 50 m od okraje lesa. Orgán státní správy lesů může svůj souhlas vázat na splnění podmínek.

Vydání závazného stanoviska je úkonem, při kterém má správní orgán postupovat v souladu s ustanovením § 2-8 správního řádu, zejména tedy zjistit stav věci, o němž nejsou důvodné pochybnosti, vyřídit věc bez zbytečných průtahů a dotčené osoby co nejméně zatěžovat. Při zjišťování stavu věci správní orgán vycházel z podkladů předložených žadatelem, dále z údajů LHP pro LHC 704001 Hanušovice s platností od 1.1.2015 do 31.12.2024.

Před vydáním souhlasu podle § 14 odst. 2 lesního zákona orgán státní správy lesů z výše uvedených podkladů zjišťoval, zda předmětná výstavba není ve střetu se zájmy chráněnými lesním zákonem. Podle předložené dokumentace se jedná o rekonstrukci přejezdu P4270 na žel. trati 311A Krnov – Bludov, v rámci programu zvyšování bezpečnosti na žel. přejezdech, a to v místě křížení se silnicí III/36911 (odbočka směr Pusté Žibřidovice).

Při posouzení dosahu předmětné výstavby na zájmy chráněné lesním zákonem bylo zjištěno, že se jedná o dopravní stavbu menšího rozsahu v rámci modernizace stávající trati, kde práce budou prováděny výhradně v drážním tělese. Jelikož se nepředpokládá vliv stavby na blízké lesní pozemky ani změna dosavadního způsobu hospodaření v lese, MěÚ SSL k umístění předmětné stavby vydal žadateli souhlas, tento však vázal na splnění podmínek. MěÚ SSL rovněž přihlédl k okolnosti, že jde o stavbu ve veřejném zájmu.

Tento souhlas podle § 14 odst. 2 lesního zákona je závazným stanoviskem podle správního řádu (§ 149) a není samostatným rozhodnutím ve správním řízení. Odvolání proti obsahu závazného stanoviska lze podat až po vydání samostatného správního rozhodnutí ve věci samé odvoláním proti předmětnému správnímu rozhodnutí v rámci, něhož lze napadnout celé závazné stanovisko nebo jeho část.


otisk úředního razítka

Ing. Tomáš Černý
referent
oprávněná úřední osoba

Na vědomí:

Lesy České republiky, s.p., Ing. Ivo Valenta, lesní správa Hanušovice, 9. května 2, 789 63 Ruda nad Moravou

Pracoviště: Jesenická 31
Odbor: životního prostředí
Oddělení: vodoprávní
Tel.: (+420) 583 388 111
Fax.: (+420) 583 213 587



Váš dopis čj.:
Ze dne: 01.09.2021 00:09:00
Naše čj.: MUSP 98003/2021
Naše sp. zn.: 98003/2021 ŽPR/MAIN

IXPROJEKTA s. r. o.
Heršpická 813/5
639 00 Brno-Štýřice

Vyřizuje: Ing. Martina Indrová
Tel.: (+420) 583 388 227
E-mail: martina.indrova@sumperk.cz
Datum: 4. 10. 2021

Vyjádření vodoprávního úřadu

(zákon č. 254/2001 Sb., o vodách a o změně některých zákonů, v platném znění „vodní zákon“)

Týká se stavby/akce: „Výstavba PZS (P4270) v km 4,446 TÚ Hanušovice – Mikulovice“

Místo stavby/akce (k. ú.): Hanušovice, Pusté Žibřidovice, Pleče
Parcela č.: 1580, 192/5, 2247, 192/4, 2250 (k. ú. Hanušovice), 1538 (k. ú. Pusté Žibřidovice), 905 (k. ú. Pleče)

Dne 01.09.2021 obdržel Městský úřad Šumperk, odbor životního prostředí na základě plné moci, žádost o vyjádření k výše uvedené stavbě. K žádosti byla předložena PD stavby, stanovisko správce povodí Povodí Moravy, s. p., zn. PM-35970/2021/5203/Kuč ze dne 31.08.2021.

Stavebník/žadatel: Správa železnic, státní organizace, Dlážďená 1003/7, 110 00 Praha 1 - Nové Město, IČ: 70994234

Dokumentace stavby/akce (zpracovatel, datum, stupeň): SUDOP PRAHA a. s.
Olšanská 1a, 130 80 Praha 3;
06/2021, DUSP

Plná moc: IXPROJEKTA s.r.o., Heršpická 813/5, 639 00 Brno-Štýřice, IČ: 03977471 a Ing. Pavlína Činčurová, Sportovní 364, 664 43 Želešice, IČ: 76209563.

Stručný popis: Předmětem této stavby je rekonstrukce přejezdu P4270, který se nachází na železniční trati 311A Krnov - Bludov, která se v jeho místě kříží se silnicí III/36 911, jenž se hned za přejezdem napojuje na silnici II/369. V rámci stavby dojde k zabezpečení přejezdu P4270 novým přejezdovým světelným zařízením PZS 3ZBI, které bude doplněno závorovými břevny přehrazující daný jízdní pruh ve směru na přejezd (poloviční závory). Stávající přejezdová konstrukce bude ponechána stávající. Součástí stavby bude vybudování nového přejezdového zařízení, které značně zvýší bezpečnost dopravy v místě křížení silniční a železniční dopravy. Na celém přejezdu k umístění nového výstražného zařízení, které je popsáno v daném PS stavby. Pro zajištění jeho činnosti se upraví stávající přípojky NN pro zajištění jak ovládání, tak napájení nového přejezdového zařízení.

Zájmové území stavby částečně leží v záplavovém území VVT Branná, v rozlivu Q₁₀₀. V předmětném úseku vodního toku se nachází: Úprava Branné – Hanušovice, Branná (1) HM 223 090.

K žádosti je doloženo stanovisko správce povodí (Povodí Moravy, s. p.) zn. PM-35970/2021/5203/Kuč ze dne 31.08.2021, kterým sděluje, že s uvedeným záměrem souhlasí s upozorněním.

Stavba se nachází v povodí vodního útvaru povrchových vod „Branná od pramene po ústí do toku Morava“ MOV_0060.

Po prostudování předložené dokumentace, a vyjádření správce dotčeného vodního toku vydává vodoprávní úřad Městského úřadu Šumperku podle § 18 zákona číslo 254/2001 Sb., o vodách a o změně některých zákonů, v platném znění (vodní zákon) toto

v y j á d ř e n í.

Realizace výše uvedené stavby z hlediska zájmů chráněných podle vodního zákona **je možná** za předpokladu respektování těchto **podmínek**:

1. Během výstavby nesmí dojít ke znečištění podzemních a povrchových vod závadnými látkami ve smyslu §39 vodního zákona.
2. Používané mechanizační prostředky musí být v dobrém technickém stavu a musí být dodržována preventivní opatření k zabránění případným úkapům či únikům ropných látek. Zároveň není přípustné v blízkosti vodního toku provádět opravy mechanismů, jejich čištění, manipulace s ropnými látkami a jinými látkami škodlivými vodám.
3. Na stavbě budou k dispozici přiměřené protihavarijní prostředky pro likvidaci případné ropné havárie (norná stěna a vhodný sorbent).
4. V záplavovém území nebudou volně skladovány závadné látky, lehce odplavitelný materiál a stavební odpad.
5. Provádění prací nesmí negativně ovlivnit odtokové poměry v dané lokalitě.
6. Po ukončení stavebních prací musí být dotčené pozemky uklizeny, upraveny dle PD a veškerý přebytečný materiál a odpad odstraněn.

Vyjádření podle § 18 vodního zákona není rozhodnutím ve správním řízení a nenahrazuje povolení nebo souhlas vodoprávního úřadu vydaný podle vodního zákona.

Toto vyjádření se vydává pro potřeby územního a stavebního povolení.

Závěrem vodoprávní úřad sděluje, že záměr stavebníka je takového charakteru, že neovlivní odtokové poměry, a proto jeho realizace **nepodléhá** souhlasu vodoprávního úřadu dle § 17 vodního zákona.

Otisk úředního razítka

Ing. Martina Indrová
referent - oprávněná úřední osoba

Na vědomí:
domo

Městský úřad Šumperk
nám. Míru 1, 787 01 Šumperk

Pracoviště: Jesenická 31
Odbor: dopravy
Oddělení: silniční dopravy, SH a dopravních přestupků
Tel.: (+420) 583 388 111
Fax.: (+420) 583 213 587



Váš dopis čj.:
Ze dne: 27.10.2021 00:10:00
Naše čj.: MUSP 119785/2021
Naše sp. zn.: 119785/2021 DOP/LEPO

Vyřizuje: Ing. Lena Poláčková
Tel.: (+420) 583 388 221
E-mail: lena.polackova@sumperk.cz
Datum: 24.11.2021

Stanovisko Městského úřadu Šumperk, odboru dopravy k akci: „Výstavba PZS (P4270) v km 4,446 TÚ Hanušovice - Mikulovice“ pro společné územní a stavební řízení

Městský úřad Šumperk, odbor dopravy po prostudování předložené žádosti nemá k akci zásadních připomínek a souhlasí s vydáním společného povolení.

K akci bylo vydáno stanovisko Policie ČR – DI Šumperk č.j. KRPM-31401-1/ČJ-2021-140906 ze dne 25.3.2021 a vyjádření Správy silnic Olomouckého kraje, p.o., Střediska údržby Šumperk Zn. SSOK-SÚ 16535/2021 ze dne 9.9.2021.

Pokud dojde akcí k trvalému dotčení silničního pozemku silnice II/369, příp. silnice III/36911, bude před vydáním společného povolení vydáno na základě samostatně podané žádosti povolení zvláštního užívání dle § 25 odst. 6 písm. d) zákona č. 13/1997 Sb., o pozemních komunikacích, ve znění pozdějších předpisů.

Upozorňujeme, že před vlastním zahájením stavebních prací, kterými dojde k dotčení silnice II/369, příp. silnice III/36911, musí být na základě samostatně podaných žádostí vydáno stanovení dopravního značení - přechodná úprava provozu - ve smyslu § 77 zákona č. 361/2000 Sb., o provozu na pozemních komunikacích a o změnách některých zákonů, ve znění pozdějších předpisů, a dále povolení zvláštního užívání ve smyslu § 25 odst. 6 písm. c)3 zákona č. 13/1997 Sb., o pozemních komunikacích, ve znění pozdějších předpisů.

v.r.

Ing. Lena Poláčková
referent odboru dopravy

Obdrželi:

1. IXPROJEKTA s.r.o., Heršpická č. 5, 639 00 Brno - Štýřice
- spis

Městský úřad Hanušovice, Hlavní 92, 788 33 Hanušovice

Odbor : Odbor tajemníka - správa majetku

Vaše spis. zn. :
Váš dopis čj. :
Naše spis. zn. : 958/2021/OSMS/La
Naše čj. : MUHA 10016/2021
Vyřizuje : Jan Langer
Telefon : +420 583 034 433
Mobil : +420 603 579 163
Email : langer@mu-hanusovice.cz
Datum : 22.10.2021

IXPROJEKTA s.r.o.
Heršpická 813/5
639 00 Brno - Štýřice
IČ: 03977471

Vyjádření k plánované stavbě „Výstavba PZS (P4270) v km 4,446 TÚ Hanušovice - Mikulovice“.

Vážení,

reagujeme na Vaši žádost o vydání vyjádření k výše uvedené stavbě.

Předmětem věci je rekonstrukce přejezdu P4270 v km 4,446 TÚ Hanušovice - Mikulovice.

Město Hanušovice s danou stavbou souhlasí.

S přátelským pozdravem

Jan Langer
referent správy majetku

Správa silnic Olomouckého kraje, příspěvková organizace

Středisko údržby Šumperk

Ztracená č.p.684, 788 13 Víkřovice

Tel. 583 215 403, fax: 583 286 805, e-mail: sumperk@ssok.cz

Bankovní spojení: KB Šumperk, č.účtu 739841/0100

***IXPROJEKTA s.r.o.
Ing. Hana Puczoková
Heršpická 813/5
639 00 Brno - Štýřice***

Váš dopis zn./ze dne

Ing. Puczoková

Naše značka

SSOK-ŠU 16535/2021

7.12.8./S5

Vyřizuje

Janušová

731 604 926

Ve Víkřovicích

9.9.2021

Věc: „Výstavba PZS (P4270) v km 4,446 TÚ Hanušovice - Mikulovice“

stavebník: Správa železnic, s.o., Dlážděná 1003/7, 110 00 Praha 1

- vyjádření ke společnému územnímu a stavebnímu řízení


Správa silnic Olomouckého kraje p.o., Středisko údržby Šumperk pověřena právem hospodaření se svěřeným majetkem Olomouckého kraje obdržela PD výše uvedené stavby se žádostí o vyjádření pro účely společného územního a stavebního řízení. Předmětem dané stavby je rekonstrukce přejezdu P4270 na železniční trati Krnov-Bludov, který se nachází v blízkosti křížení silnic II/369 a III/36911. V rámci stavby je navrženo zřízení nového světelného zabezpečovacího zařízení s doplňkovou výstrahou pomocí závorových břevien. Na přejezdu budou zřízeny dva výstražníky vždy vpravo ve směru jízdy na přejezd. Vlevo ve směru jízdy na Pusté Žibřidovice pak bude zřízen samostatný výstražník „C“ bez závor. Závor a výstražník jsou umístěny na drážním pozemku p.č. 1580 (LV 1425) a pozemku p.č. 2250 (LV 10001) ve vlastnictví Města Hanušovice.

Správa silnic Olomouckého kraje, p.o., Středisko údržby Šumperk pověřená právem hospodaření se svěřeným majetkem Olomouckého kraje souhlasí s vydáním společného povolení stavby při splnění následujících podmínek:

- Pokud dojde k uložení výstražníku, závor a el. zemního vedení do pozemku silnice III/36911 bude vyřízeno povolení zvláštního užívání silnice (v souladu s §25 odst. 6 písm. d zákona č. 13/1997 Sb. o pozemních komunikacích v platném znění) - vydá MěÚ Šumperk, odbor dopravy.

- Pracoviště bude řádně označeno DZ dle stanovení přechodné úpravy provozu – vydá MěÚ Šumperk, odbor dopravy.
- Vlastní realizace je možná na základě rozhodnutí o zvláštním užívání silnice, vydaném silničním správním úřadem (MěÚ Šumperk, odbor dopravy) ve smyslu §25 odst. 6 písm.c zákona č.13/1997Sb. o pozemních komunikacích, ve znění pozdějších předpisů.

Správa silnic Olomouckého kraje, p.o.
Lipenská 120, 779 00 Olomouc
Středisko údržby Šumperk
Ztracená 684, 788 13 Víkřovice
.17.

Ing. Jiří F l a š a r 
vedoucí technickosprávního úseku

Na vědomí: MěÚ Šumperk, odbor dopravy

IXPROJEKTA s.r.o.
Heršpická 813/5
639 00 Brno

VÁŠ DOPIS ZNAČKY/ZE DNE

5. 8. 2021

NAŠE ZNAČKA

PM-35970/2021/5203/Kuč

VYŘIZUJE

Bc. Kučerová Nikola

+420 541 637 296

kucerovan@pmo.cz

MÍSTO/DATUM

Brno

31. 8. 2021

Výstavba PZS (P4270) v km 4,446 TÚ Hanušovice – Mikulovice

(K.ú. Hanušovice, Pusté Žibřidovice, Pleče; ORP Šumperk; kraj Olomoucký; ČHP 4-10-01-0400)

Charakteristika akce:

Dne 5. 8. 2021 nám byla předložena žádost s projektovou dokumentací o vyjádření ke stavbě: „Výstavba PZS (P4270) v km 4,446 TÚ Hanušovice – Mikulovic.“ Investorem je Správa železnic, s.o. Žadatelem je firma IXPROJEKTA s.r.o.

Předmětem této stavby je rekonstrukce přejezdu P4270, který se nachází na železniční trati 311A Krnov - Bludov, která se v jeho místě kříží se silnicí III/36 911, jež se hned za přejezdem napojuje na silnici II/369. Na přejezdu se navrhuje zřídit nové světelné přejezdové zabezpečovací zařízení typu PZS 3ZBI, tzn. světelně řízené s pozitivní signalizací a doplňkovou výstrahou pomocí závorových břevna. Závorová břevna budou překrývat pouze přilehlý jízdní pruh (poloviční závory). Na přejezdu budou zřízeny dva výstražníky vždy vpravo ve směru jízdy na přejezd doplněné o závorová břevna. Vlevo ve směru jízdy pak bude zřízen samostatný výstražník „C“ bez závor, pro zajištění dostatečné viditelnosti signalizace z přilehlých komunikací.

Zájmové území stavby leží ve vzdálenosti cca 30 m od levého břehu VVT Branná IDVT 10100234, který je ve správě Povodí Moravy, s.p. – provoz Šumperk, Temenická 52, 787 01 Šumperk, vedoucí provozu: David Čížek DiS., mob.: 721 651 192, mail.: Cizek.david@pmo.cz.

V předmětném úseku vodního toku se nachází: Úprava Branné – Hanušovice, Branná (1) HM 223 090, která je ve správě PM, s.p. provoz Šumperk.

Stavba bude částečně zasahovat do záplavového území VVT Branná, v rozlivu Q₁₀₀.

Řešená lokalita se nachází ve vodním útvaru povrchových vod MOV_0060 Branná od pramene po ústí do toku Morava. Stavba se nachází na území CHOPAV Žamberk – Králíky. Stavbou nedojde k dotčení toků ani zařízení ve správě Povodí Moravy, s.p.

Stanovisko správce povodí

Na základě ustanovení § 54 odst. 4 zákona č.254/2001 Sb., o vodách a o změně některých zákonů (vodní zákon) vydává Povodí Moravy, s. p., jako správce povodí následující

s t a n o v i s k o:

a) Z hlediska zájmů daných platným Národním plánem povodí Dunaje a Plánem dílčího povodí Moravy a přítoků Váhu [ustanovení § 24 až § 26 vodního zákona) je uvedený záměr možný, protože lze předpokládat, že záměrem nedojde ke zhoršení chemického stavu a ekologického stavu/potenciálu dotčených útvarů povrchových vod a chemického stavu a kvantitativního stavu útvarů podzemních vod, a že nebude znemožněno dosažení jejich dobrého stavu/potenciálu. Toto hodnocení vychází z posouzení souladu daného záměru s výše uvedenými platnými dokumenty. Předpokládáme, že uvedený záměr vzhledem ke svému charakteru, velikosti a dopadu nebude mít vliv na stav vodního útvaru.

b) Z hlediska dalších zájmů chráněných zákonem č. 254/2001 Sb., o vodách a o změně některých zákonů, souhlasíme s uvedeným záměrem.

Upozornění:

- Stavební práce budou prováděny v záplavovém území VVT Branná. Povodí Moravy, s.p. nebude odpovídat za případné škody, které mohou investorovi vzniknout na majetku při průchodu velkých vod. Každý vlastník stavby

a zařízení v korytech vodních toků nebo sousedících s nimi je povinen udržovat svůj majetek v řádném a staticky bezpečném stavu tak, aby byl zabezpečen proti škodám způsobeným vodou, odchodem ledů a neohrožoval plynulý chod vod, a to i v případě povodní (zákon č. 254/2001 Sb. ve znění pozdějších předpisů, § 52, § 85).

- Při realizaci a provozování stavby nesmí dojít ke znečištění povrchových nebo podzemních vod závadnými látkami ve smyslu § 39 zákona o vodách.

Doba platnosti tohoto stanoviska je 2 roky, nebude-li využito pro vydání platného rozhodnutí nebo opatření vodoprávního nebo jiného správního úřadu.

Ing. Jan Pešek

vedoucí útvaru správy povodí