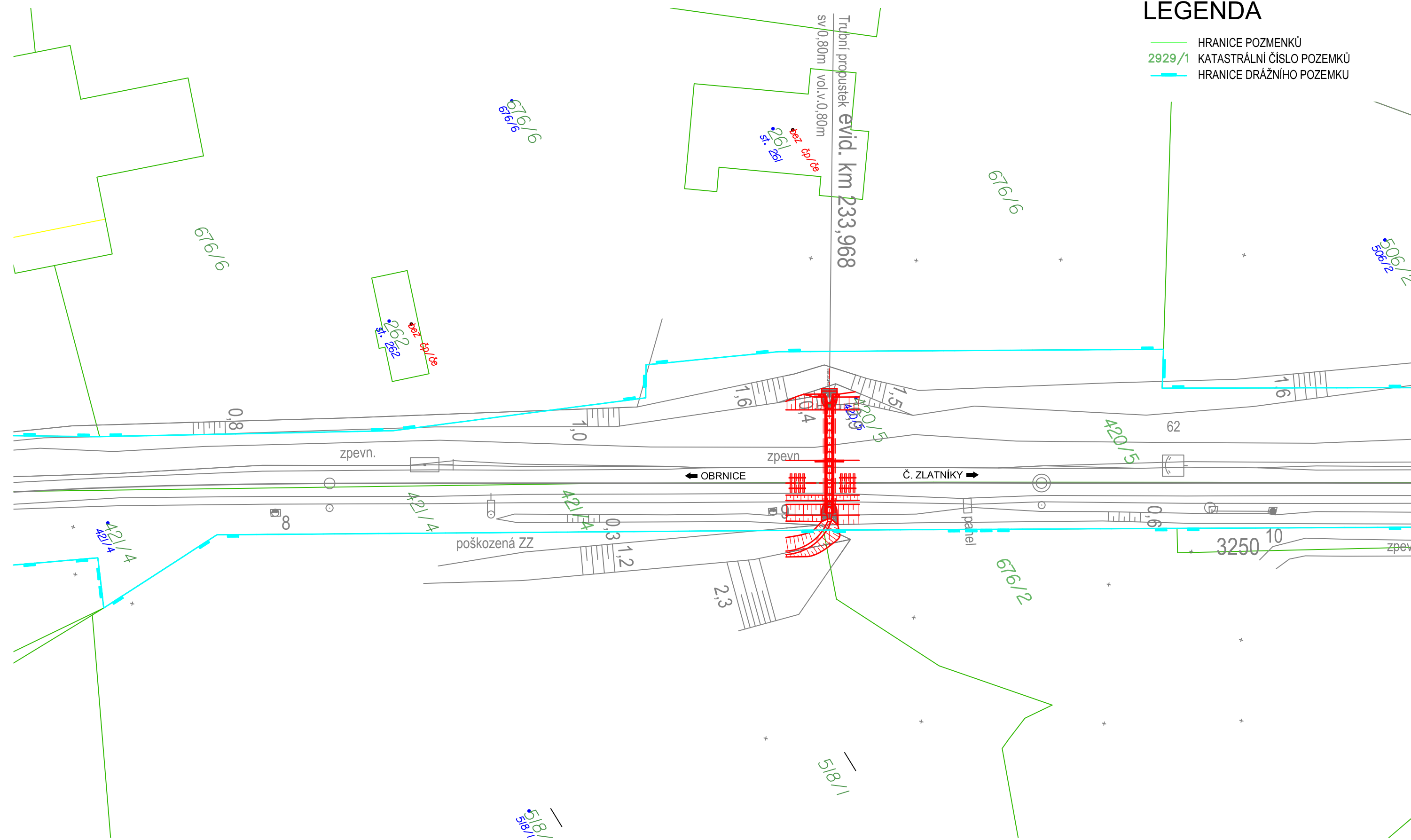


SO 14-14 PROPUSTEK V EV. KM 233,968

ZÁKRES DO KATASTRÁLNÍ MAPY M 1:500



POZNÁMKY




VÝŠKOVÝ SYSTÉM Bpv.
SOUŘADNICOVÝ SYSTÉM S-JTSK.

LEGENDA

- HRANICE POZEMKŮ
- 2929/1 KATASTRÁLNÍ ČÍSLO POZEMKŮ
- HRANICE DRAŽNÍHO POZEMKU

REVIZE	OBSAH REVIZE	DATUM REVIZE	ČÍSLO PARÉ:
01			
02			
03			

SOUŘADNICOVÝ S-JTSK, VÝŠKOVÝ SYSTÉM Bpv

OBJEDNATEL:		ZHOTOVITEL:	
<div><div>SPRÁVA ŽELEZNIC, státní organizace</div><div>DLÁŽDĚNÁ 1003/7 110 00 PRAHA 1 - NOVÉ MĚSTO</div></div>		<div><div>AFRY CZ s.r.o.</div><div>MAGISTRŮ 1275/13 140 00 PRAHA 4 tel.: +420 277 005 500 www.afry.cz</div></div>	
HLAVNÍ INŽENÝR PROJEKTU:	ZODPOVĚDNÝ PROJEKTANT:	VYPRACOVAL:	KONTOLOVAL:
<div><div>Ing. PAVEL NOVÁK</div></div>	<div>Ing. LÁSZLÓ SZÍKORA</div>	<div>Ing. TOMÁŠ KUBÍN</div>	<div>Ing. LÁSZLÓ SZÍKORA</div>
NÁZEV PROJEKTU:			
OPRAVA MOSTNÍCH OBJEKTŮ V ÚSEKU POČERADY - ČESKÉ ZLATNÍKY			
ČÁST: MOSTY, PROPUSTKY A ZDI			
OBJEKT: SO 14-14 PROPUSTEK EV. KM 233,968			
PŘÍLOHA: ZÁKRES DO KATASTRÁLNÍ MAPY			
DATUM:	10/2020	ČÁST DOKUMENTACE: <div>D.2.1.4</div>	ČÍSLO PŘÍLOHY: <div>1.3</div>
STUPEŇ:	DSP		
MĚŘÍTKO:	1:500		
POČET FORMÁTŮ:	3xA4	POŘADÍ OBJEKTU: <div>14</div>	
Č. ZAKÁZKY:	2020/0111		