






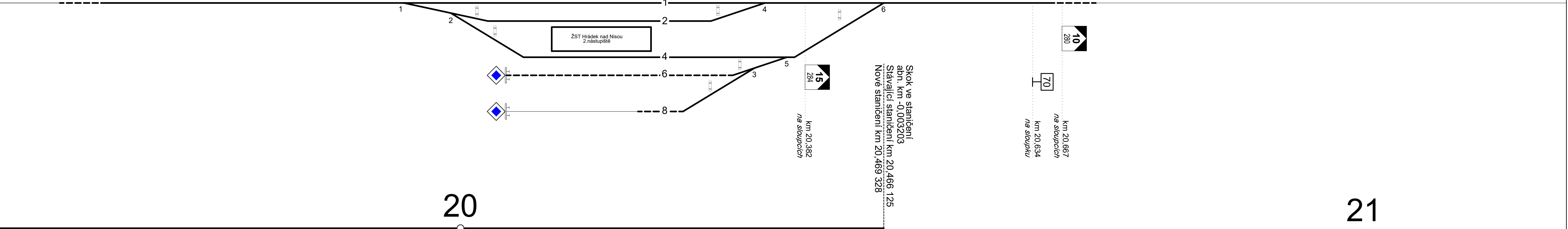
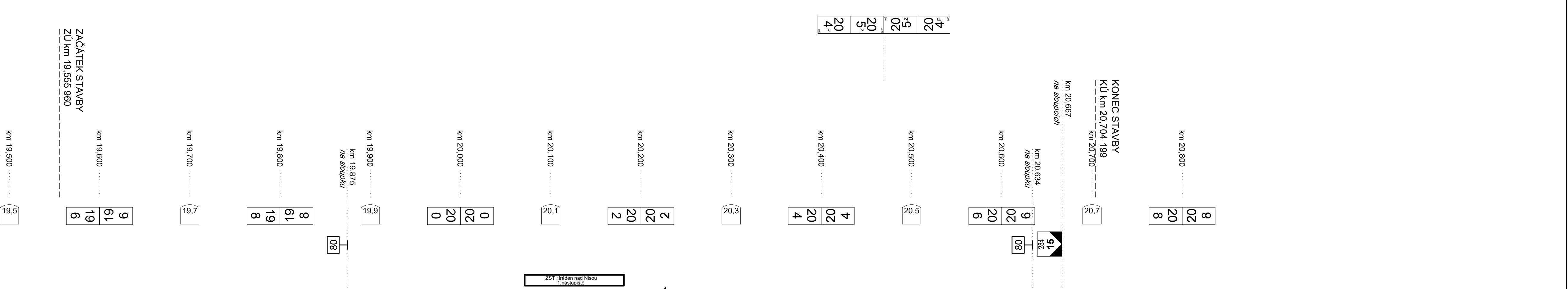



LEGENDA:




	staničník - kilometrická poloha - železobetonový stojící
	staničník - kilometrická poloha - tabulový na sloupku
	staničení - skok staničení - tabulový na sloupku
	předvěstník N - očekávejte traťovou rychlost - umístění na stožáru TV
	rychlostník N - traťová rychlost - umístění na sloupku
	sklonovník
	námezník - součást SO 15-10-01 ŽST Hrádek nad Nisou, železniční svršek



	544	696	875	289	634
Traťová rychlost stávající	80 km/h				70 km/h
Traťová rychlost V	80 km/h				70 km/h
Traťová rychlost Vvýj pro nedostatek převýšení do 130mm	80 km/h	100 km/h	80 km/h	85 km/h	70 km/h

Podpis:			Datum:
Revize:	Datum:	Popis:	Kontroloval:
000	25.05.2022	Definitivní odevzdání dokumentace	Ing. Novák

<b>Stavebník/investor:</b>	<b>Správa železnic, státní organizace</b>	
Adresa:	Dlážděná 1003/7, 110 00 Praha 1	
Zástupce investora:	Stavebí správa západ	
Adresa:	Sokolovská 1995/278, 190 00 Praha 9	

<b>Zhotovitel stavby:</b> <b>AFSAG Hrádek, Chrástava</b> Adresa: Magistrů 1275/13, 140 00 Praha 4 Kontakt: T: +420 725 634 107 E: vladislav.sefl@afry.com		 	
<b>Zhotovitel objektu:</b> <b>AFRY CZ s.r.o</b> Adresa: Magistrů 1275/13, 140 00 Praha 4 Kontakt: T: +420 725 634 107 E: vladislav.sefl@afry.com			
<b>Hlavní projektant (HIP):</b> Ing. Vladislav Šefl	<b>Specialista:</b> Ing. Vladislav Šefl	<b>Odpovědný projektant:</b> Petr Grivalský	<b>Zpracovatel přílohy:</b> Petr Grivalský

Název stavby/akce:		Rekonstrukce ŽST Hrádek nad Nisou										S-kód: <b>S631500687</b>		
												Zakázka: <b>2020/0074</b>		
Název části:		Kolejový svršek a spodek										Označení části: <b>D.2.1.01</b>		
Název objektu:		ŽST Hrádek nad Nisou, výstroj trati										Číslo objektu/komplexu: <b>SO 15-14-01</b>		
Název přílohy:		Schéma výstroje trati										Číslo přílohy: <b>2 . 100</b>		
Název dílčí části přílohy:												Paré:		
Kraj:		Katastrální území:								TUDU:				
Liberecký		Hrádek nad Nisou [647390]								0941 F1				
Dokumentace:														
Stupeň dokumentace:		Datum zpracování:				Formáty:				Měřítko:				
PDPS		25.05.2022				05 x A4				-				
S-kód:		Stupeň dokumentace:			Část:			Objekt:			Podobjekt:		Příloha:	
S 6 3 1 5 0 0 6 8 7		- P D P S			- D 2 1 0 1			- S 0 1 5 1 4 0 1			- X X		- 2 - 1 0 0 - 0 0 0	
Prostor pro další informace														