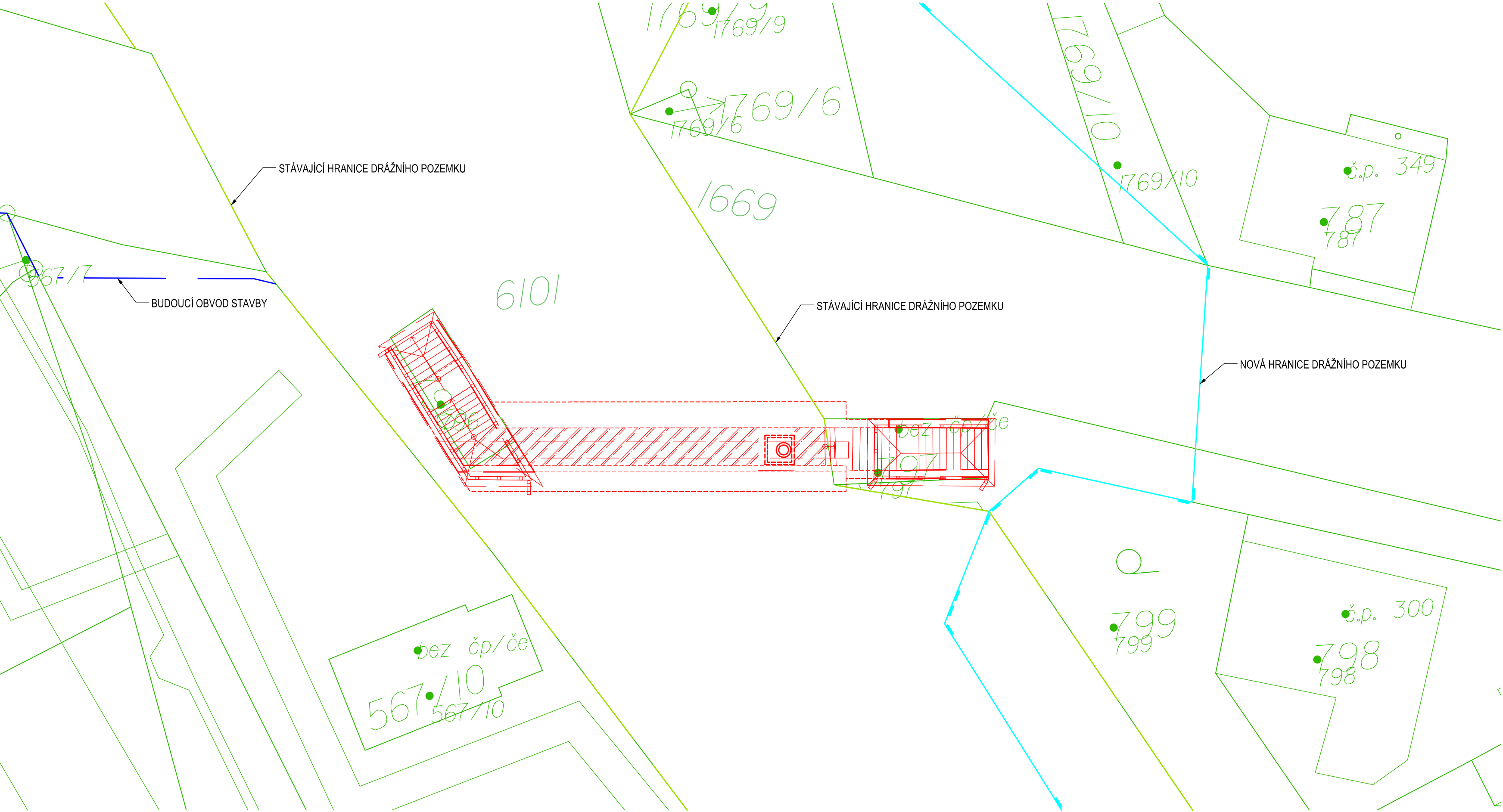


# SO 15-20-01 Železniční most v ev. km 19,900 - demolice podchodu

## ZÁKRES DO KATASTRÁLNÍ MAPY M 1:200



### POZNÁMKY

VÝŠKOVÝ SYSTÉM Bpv.


SOUŘADNICOVÝ SYSTÉM S-JTSK.



STÁVAJÍCÍ STAV ZAKRESLEN NA ZÁKLADĚ ARCHIVNÍ DOKUMENTACE, MÍSTNÍ PROHLÍDKY A PODROBNÉHO GEODETICKÉHO ZAMĚŘENÍ

### LEGENDA

- HRANICE POZEMKŮ
- KATASTRÁLNÍ ČÍSLO POZEMKŮ
- BUDOUCÍ HRANICE DRÁŽNÍHO POZEMKU
- HRANICE ZÁBORU VIZ ZÁBOROVÝ ELEBORÁT
- ZÁKRES OBJEKTU

Podpis:		Datum:	
Revize:	Datum:	Popis:	Kontroloval:
000	25.05.2022	Definitivní odevzdání dokumentace	Ing. László Székora

Stavebník/investor:	Správa železnic, státní organizace	
Adresa:	Dlážděná 1003/7, 110 00 Praha 1	
Zástupce investora:	Stavební správa západ	
Adresa:	Sokolovská 1995/278, 190 00 Praha 9	

Zhotovitel stavby:	AFSAG Hrádek, Chrástava		
Adresa:	Magistrů 1275/13, 140 00 Praha 4		
Kontakt:	T: +420 725 634 107 E: vladislav.sefl@afry.com		AFRY
Zhotovitel objektu:	AFRY CZ s.r.o.		
Adresa:	Magistrů 1275/13, 140 00 Praha 4		
Kontakt:	T: +420 725 634 107 E: vladislav.sefl@afry.com		
Hlavní projektant (HIP):	Specialista:	Odpovědný projektant:	Zpracovatel přílohy:
Ing. Vladislav Šeřl	Ing. László Székora	Ing. László Székora	Ing. Jitka Brunnerová

Název stavby/akce:	Rekonstrukce ŽST Hrádek nad Nisou		S-kód:	S631500687
Název části:	Inženýrské objekty		Zakázka:	2020/0074
Název objektu:	Železniční most v ev. km 19,900 - demolice podchodu		Označení části:	D.2.1.4
Název přílohy:	ZÁKRES DO KATASTRÁLNÍ MAPY		Číslo objektu/komplexu:	SO 15-20-01
Název dílčí části přílohy:			Číslo přílohy:	2. 002
Kraj:	Katastrální území:	TUDU:	Paré:	
Liberecký	Hrádek nad Nisou [647390]	0941 F1		
Dokumentace:				
Stupeň dokumentace:	Datum zpracování:	Formáty:	Měřítko:	
PDPS	25.05.2022	4 x A4	1:200	
S-kód:	Stupeň dokumentace:	Část:	Objekt:	
S 6 3 1 5 0 0 6 8 7	- P D P S	- D 2 1 0 4	- S 0 1 5 2 0 0 1	- X X
Podobjekt:		Příloha:		
		- 2 - 0 0 2 - 0 0 0		