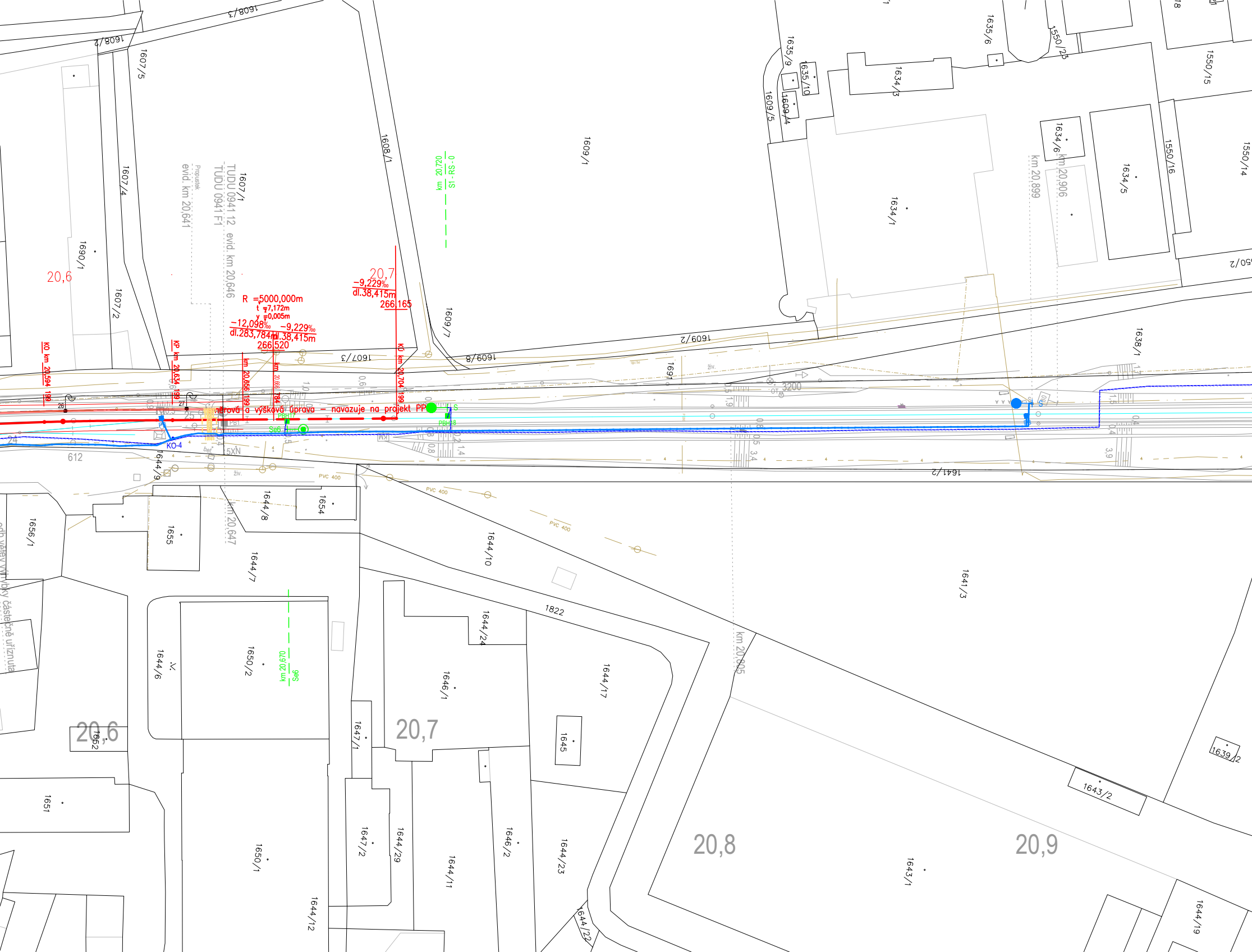
20,6
20,7
20,8
20,9
R =5000,000m
t =7,172m
y =0,005m
−12,098‰
dl.283,784m
−9,229‰
dl.38,415m
266,520
−9,229‰
dl.38,415m
266,165
KO km 20,594 199
KP km 20,634 199
km 20,656 199
km 20,666 784
KÚ km 20,704 199
směrová a výšková úprava – navazuje na projekt PP
TUDU 0941 12 evid. km 20,646
TUDU 0941 F1
Propustek
evid. km 20,641
km 20,720
S1 - RS - 0
km 20,670
Se6
PBH17
PBH18
KO-4
5XN
612
PVC 400
živ.
bet.
3200
km 20,647
km 20,805
km 20,899
km 20,906
1608/3
1608/2
1607/5
1607/4
1607/2
1607/1
1607/3
1690/1
1608/1
1609/1
1609/7
1609/8
1609/2
1635/9
1635/10
1635/6
1609/5
1609/4
1634/3
1634/1
1634/6
1634/5
1550/25
1550/15
1550/16
1550/14
1638/1
1641/2
1641/3
1644/9
1644/8
1644/10
1644/7
1644/6
1644/24
1644/17
1644/29
1644/11
1644/23
1644/12
1644/19
1644/22
1654
1655
1656/1
1650/2
1650/1
1646/1
1646/2
1647/1
1647/2
1645
1651
1652
1822
1643/1
1643/2
1639/2
odb. valeu výruby částečně uříznuta

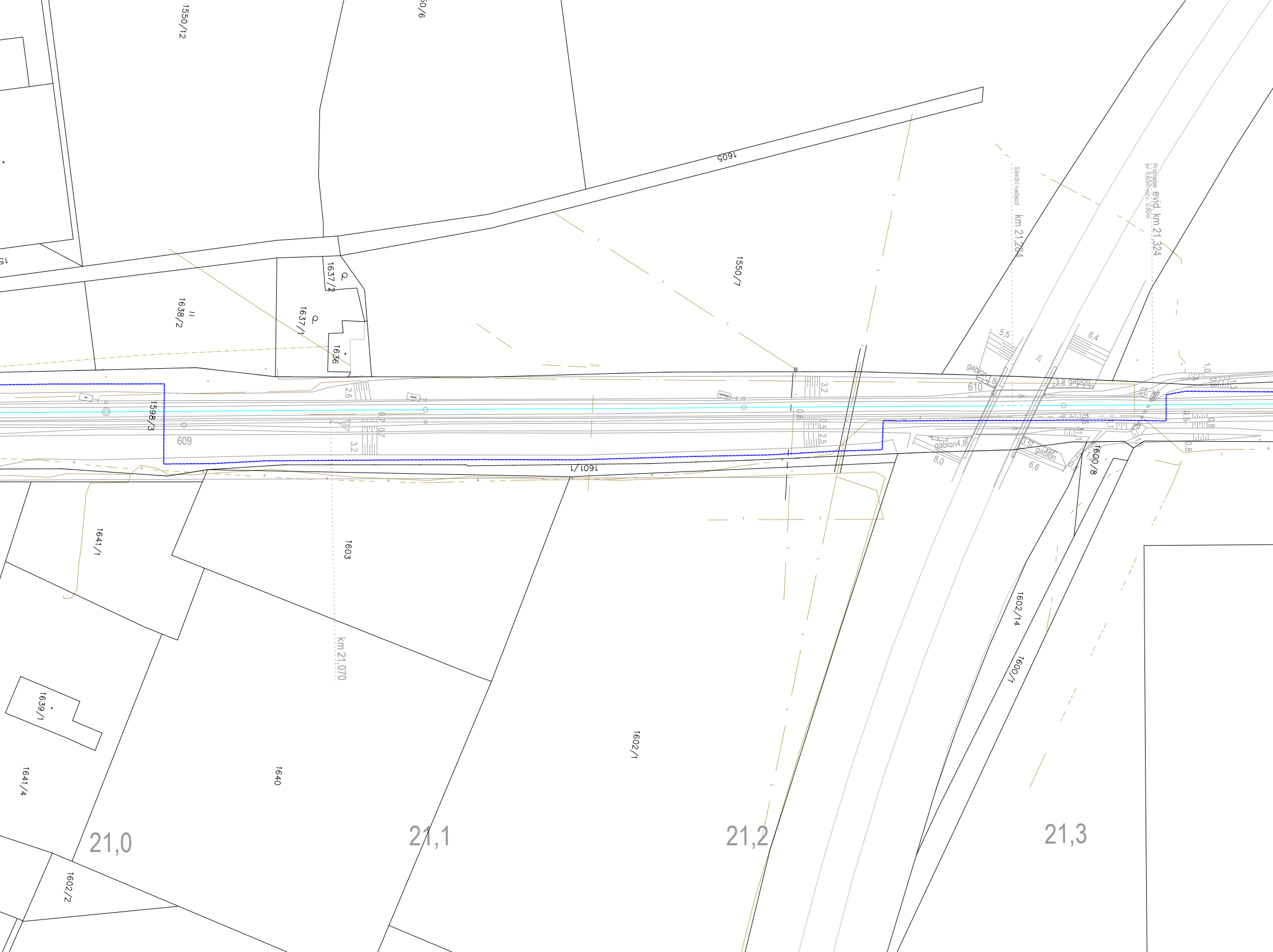
1550/12
1605
1550/7
1637/2
1637/1
1638/2
1636
1598/3
609
610
1601/1
1603
km 21,070
1641/1
1641/4
1639/1
1640
1602/1
1602/2
1602/14
1600/1
1600/8
Silniční nadjezd
km 21,284
Propustek
sv. 0,60m vol.v. 0,60m
evid. km 21,324
živ.
gabion3,8
3,8 gabion
gabion4,8
gabion
5,5
6,4
8,0
6,6
3,5
2,6
3,2
2,5
21,0
21,1
21,2
21,3

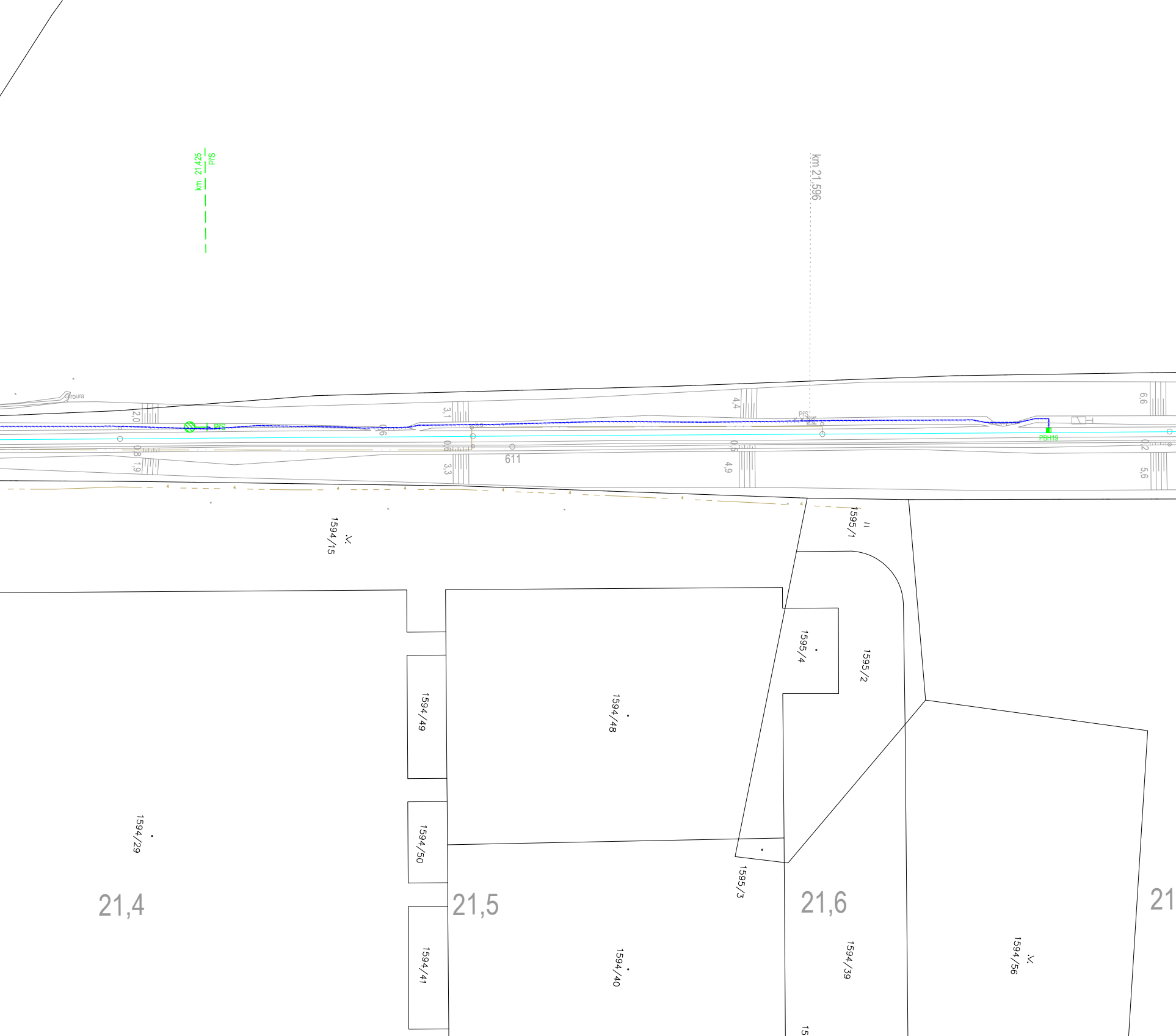
km 21,425
PřS
km 21,596
roura
2,0
0,8
1,9
PřS
0,6
3,1
0,6
3,3
611
4,4
0,5
4,9
PřS
PBH19
6,6
0,2
5,6
1594/15
1595/1
1595/4
1595/2
1594/49
1594/48
1594/29
1594/50
1595/3
1594/41
1594/40
1594/39
1594/56
15
21,4
21,5
21,6
21

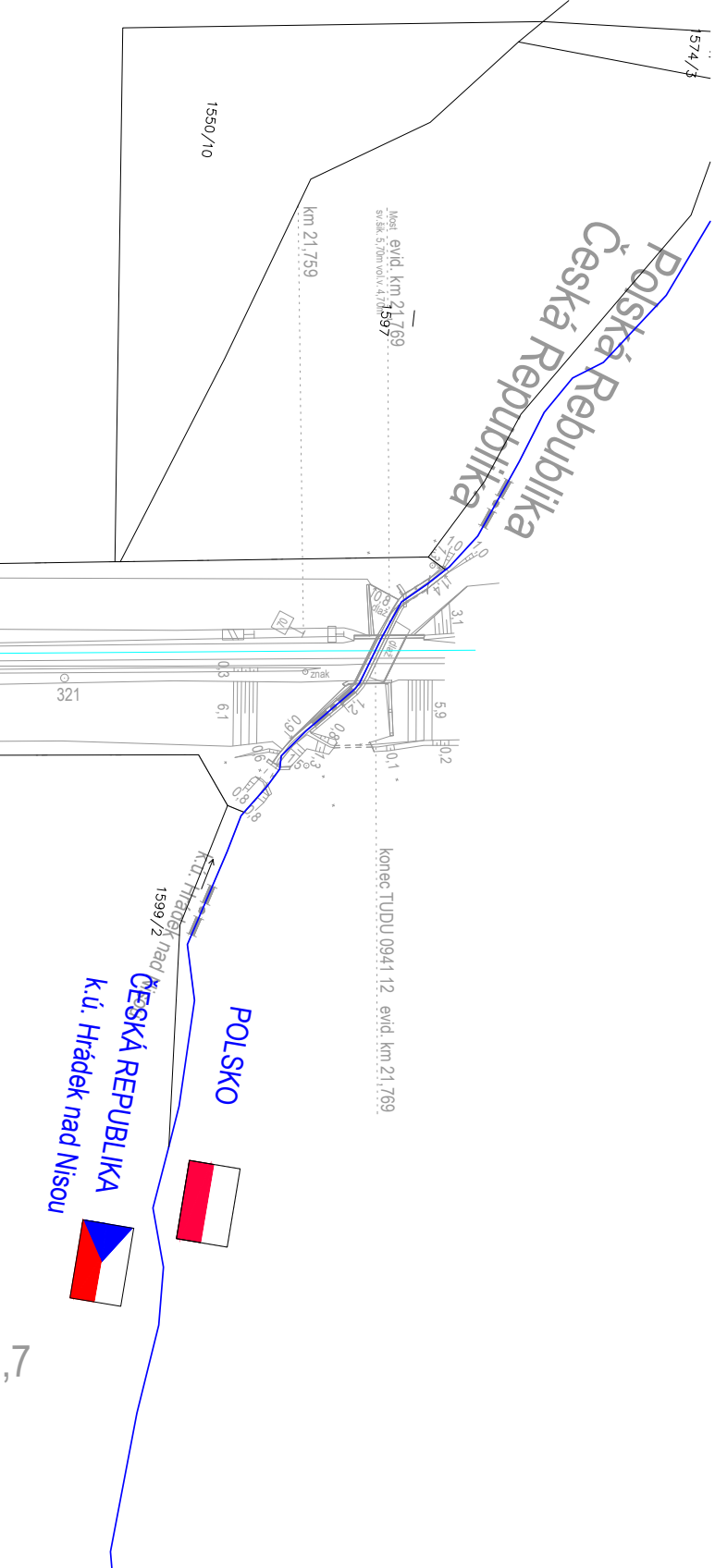
1574/3
1550/10
km 21,759
Most
evid. km 21,769
1597
Polská Rebublika
Česká Republika
321
znak
5,9
konec TUDU 094112, evid. km 21,769
k.ú. Hrádek nad Nisou
1599/2
POLSKO
ČESKÁ REPUBLIKA
k.ú. Hrádek nad Nisou
,7

LEGENDA:

železniční svršek a spodek:

- nový železniční svršek
- směrová a výšková úprava stávající koleje
- stávající ponechané koleje
- demontované koleje
- související nebo navazující stavba
- trativody a svodné potrubí
- vsakovací žebra

související stavební objekty:

- hrana nástupiště
- navržené hrany (žel. přejezdy, komunikace, mosty,...)
- pozemní stavební objekty
- demolice

nové inženýrské sítě:

- el. vedení VN, NN, DOO, EOV, osvětlení aj.
- zabezpečovací vedení
- VTL plynovod
- STL plynovod
- NTL plynovod
- vodovod
- kanalizace jednotná
- kanalizace dešťová
- kanalizace splašková

navržené plochy:

- 🟩 nástupiště
- 🟨 přístupové chodníky a komunikace pro pěší
- ⬜ pozemní komunikace

stávající stav:

- hranice drážního pozemku
- zaměření stávajícího stavu
- katastr
- budoucí obvod dráhy
- obvod stavby
- stávající / nové ochranné pásmo dráhy

stávající inženýrské sítě:

- VTL plynovod
- STL plynovod
- NTL plynovod
- el. vedení VVN
- el. vedení VN
- el. vedení NN
- el. vedení VO
- vodovod
- kanalizace jednotná
- kanalizace dešťová
- kanalizace splašková
- sdělovací vedení
- podzemní drátovody zabezpečovacího vedení
- nadzemní drátovody zabezpečovacího vedení

zařízení staveniště:

- ▨ plocha zařízení staveniště
- ➡ přístupy na staveniště

Podpis: Datum:

Revize:	Datum:	Popis:	Kontroloval:
01	25.5.2022	Definitivní odevzdání dokumentace	Ing. Marek Škubla

Stavebník/investor:	**Správa železnic, státní organizace**	SPRÁVA ŽELEZNIC
Adresa:	Dlážděná 1003/7, 110 00 Praha 1	
Zástupce investora:	Stavební správa západ	
Adresa:	Sokolovská 1995/278, 190 00 Praha 9	

Zhotovitel stavby:	**AFSAG Hrádek, Chrastava**	SAGASTA AFRY
Adresa:	Magistrů 1275/13, 140 00 Praha 4	
Kontakt:	T: +420 725 634 107	
	E: vladislav.sefl@afry.com	
Zhotovitel objektu:	**AFRY CZ s.r.o**	AFRY
Adresa:	Magistrů 1275/13, 140 00 Praha 4	
Kontakt:	T: +420 725 634 107	
	E: vladislav.sefl@afry.com	

Hlavní projektant (HIP):	Specialista:	Odpovědný projektant:	Zpracovatel přílohy:
Ing. Vladislav Šefl	Ing. Tomáš Toma	Ing. Tomáš Toma	Ing. Tomáš Toma

Název stavby/akce:	**Rekonstrukce ŽST Hrádek nad Nisou**		S-kód: **S631500687** Zakázka: **2020/0074**
Název části:	Staniční zabezpečovací zařízení		Označení části: **D.1.1.1**
Název objektu:	ŽST Hrádek nad Nisou, SZZ		Číslo objektu/komplexu: **PS 15-01-11**
Název přílohy: Název dílčí části přílohy:	Polohopisný výkres km 20,6 – 21,7		Číslo přílohy: **2 . 0103** Paré:
Kraj: Liberecký	Katastrální uzemí: Hrádek nad Nisou [647390]	TUDU: 0941 F1	
Dokumentace:			

Stupeň dokumentace:	Datum zpracování:	Formáty:	Měřítko:
PDPS	25.5.2022	8 x A4	1:1000

S-kód:	Stupeň dokumentace:	Část:	Objekt:	Podobjekt:	Příloha:
S631500687	_PDPS	_D1101	_PS15011	_XX	_2_0103_01

Prostor pro další informace