

POHLED A

REZ F-F: PODÉLNÝ POHLED ZPRAVA
M 1:50

OPĚRA 01
ULOŽNÁ PŘÍMKA
KM 20,365 296

PŘÍČNÁ OSA MOSTU
KM 20,370 915

OPĚRA 02
ULOŽNÁ PŘÍMKA
KM 20,376 521

24060
30
6100
1700
1700
1700
500
465
1770
1770
1770
240240
1770
6020
1770
1770
465 90
11780
11780
5860
1500
500

TABULKA S LETOPOČTEM

CHRASTAVA

NIVELETA
0.001-0.3%

1:1.25

500

269,909

269,905

269,891

269,380

269,398

1:1.5

150

3700
MIN. 3850

PRŮJEZDNÝ PROSTOR ŠÍŘKA 6,93 m VÝŠKA 3700+150

UL.OLDŘICHOVSKÁ

UL.HUSOVA

9930
6930

1500

1500

OBNOVA SKLADBY CHODNÍKU

268,085

267,972

265,001

265,231

265,098





265,328

OPĚRNÁ ZEď SO 15-23-01

HLAVNÍ POUŽITÉ MATERIÁLY:

OPĚRY A KŘÍDLA	C30/37 – XC4, XF4, XD3, XA1 – Cl 0.4 – Dmax 22 mm – S3
ZÁVĚRNÉ ZDI	C30/37 – XC4, XF3, XA1 – Cl 0.4 – Dmax 22 mm – S3
PODLŽISKOVÉ BLOKY	C40/50 – XC4, XF3 – Cl 0.4 – Dmax 22 mm – S3
ŘÍMSY	C30/37 – XC4, XF3 – Cl 0.4 – Dmax 22mm – S3
PODKLADNÍ BETON	C16/20 – XC1 – Cl 0.4 – Dmax 22mm – S3

S355 M,N
S355 J2+N
S355 J2C
S235 JR
S355 J2+N
S355 J0H

Zhotovitel stavby: Adresa: Kontakt:		AFSAG Hrádek, Chrastava Magistrů 1275/13, 140 00 Praha 4 T: +420 725 634 107 E: vladislav.sefl@afry.com	 
Zhotovitel objektu: Adresa: Kontakt:		AFRY CZ s.r.o Magistrů 1275/13, 140 00 Praha 4 T: +420 725 634 107 E: vladislav.sefl@afry.com	 
Hlavní projektant (HIP): Ing. Vladislav Šeřf	Specialista: Ing. László Szikora	Odpovědný projektant: doc. Ing. Pavel Ryjáček, Ph.D.	Zpracovatel přílohy: Ing. Akbota Begaly

Název stavby/akce:		Rekonstrukce ŽST Hrádek nad Nisou										S-kód:		S631500687																																																																																																																																																																																																					
												Zakázka:		2020/0074																																																																																																																																																																																																					
Název části:		Mosty, propustky a zdi										Označení části:		D.2.1.04																																																																																																																																																																																																					
Název objektu:		Železniční most v ev. km 20,368										Číslo objektu/komplexu:		SO 15-20-04																																																																																																																																																																																																					
Název přílohy:		Pohled A										Číslo přílohy:		2 . 009																																																																																																																																																																																																					
Název dílčí části přílohy:												Paré:																																																																																																																																																																																																							
Kraj:		Katastrální uzemí:										TUDU:																																																																																																																																																																																																							
Liberecký		Hrádek nad Nisou [647390]										0941 F1																																																																																																																																																																																																							
Dokumentace:																																																																																																																																																																																																																			
Stupeň dokumentace:		Datum zpracování:					Formáty:					Měřítko:																																																																																																																																																																																																							
PDPS		25.05.2022					4 x A4					1:50																																																																																																																																																																																																							
S-kód:		Stupeň dokumentace:					Část:					Objekt:					Podobjekt:					Příloha:																																																																																																																																																																																													
S		6					3					1					5					0					0					6					8					7					_					P					D					P					S					_					D					2					1					0					4					_					S					0					1					5					2					0					0					4					_					X					X					_					2					_					0					0					9					_					0					0					0				

Prostor pro další informace