Rekonstrukce ŽST Chrastava
C.3.3 - Situace km 1,2 - 3,3
1:1000 - 12 x A4

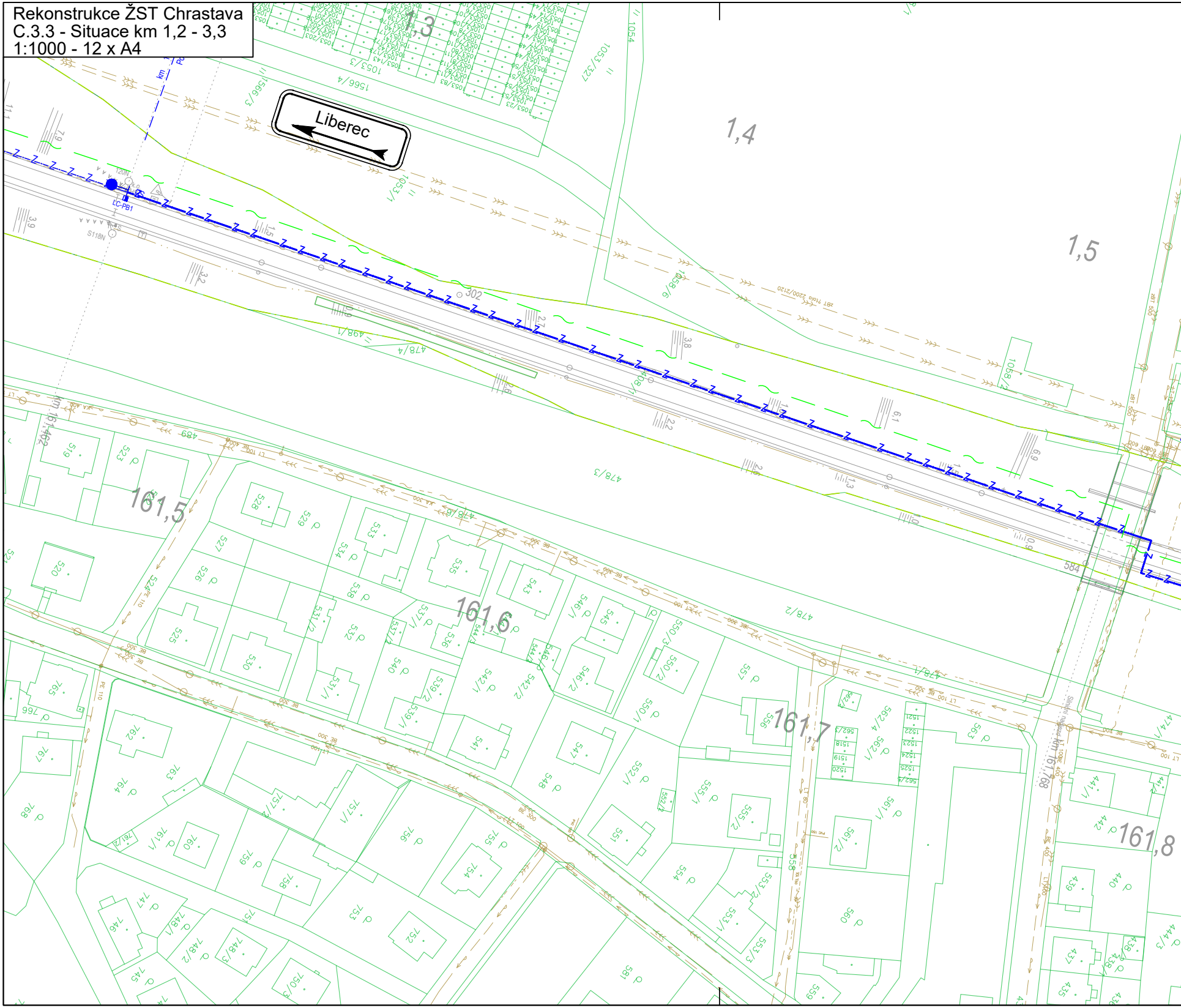
Liberec
1,3
1,4
1,5
161,5
161,6
161,7
161,8
km 161,462
LC-PB1
302
584
478/3
478/2
478/4
498/1
1566/3
1566/4
1053/3
1053/1
1053/27
1054
1058/6
1058/2

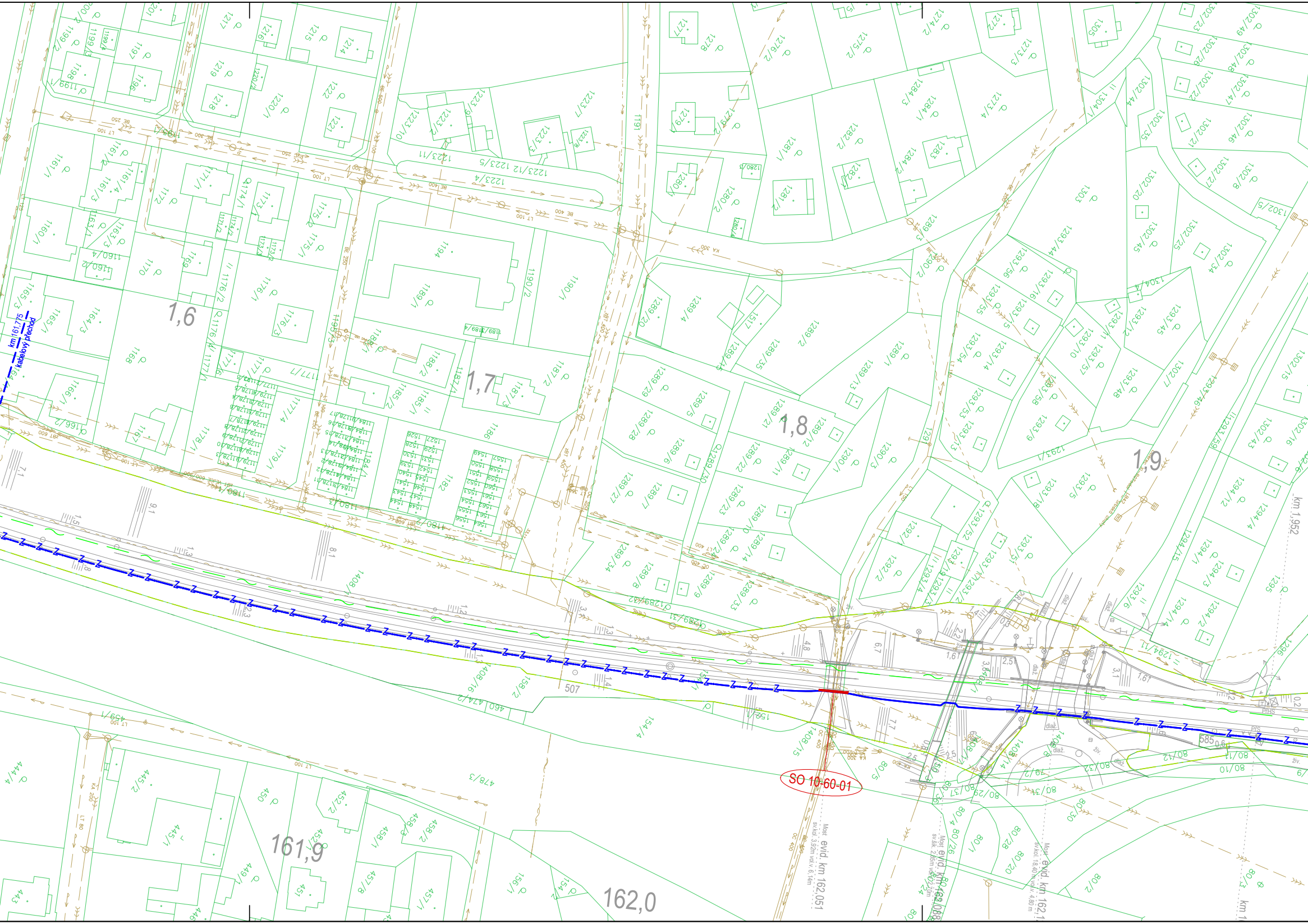
SO 10-60-01
km 161,775
kabelový přechod
1,6
1,7
1,8
1,9
161,9
162,0
km 1,952
Most
evid. km 162,051
sv.kol. 3,92m vol.v. 6,14m
Most
evid. km 162,088
sv.šik. 2,85m vol.v. 2,70m
Most
evid. km 162,1
sv.kol. 18,40 m vol.v. 4,80 m
507
1408/15
80/5
80/37
80/29
80/31
80/30
80/4
80/26
80/1
80/28
80/20
80/24
80/2
1408/17
1408/14
1408/8
1408/16
158/2
154/4
459/1
478/3
450
445/2
445/1
452/2
458/1
458/2
457/8
457/1
451
449
444/4
443
1194
1189/1
1190/1
1190/2
1176/3
1176/1
1168
1186
1182
1289/4
1289/2
1303
1305
1296
1295
dlaž.
OC 400
KA 400
BE 400
LT 100

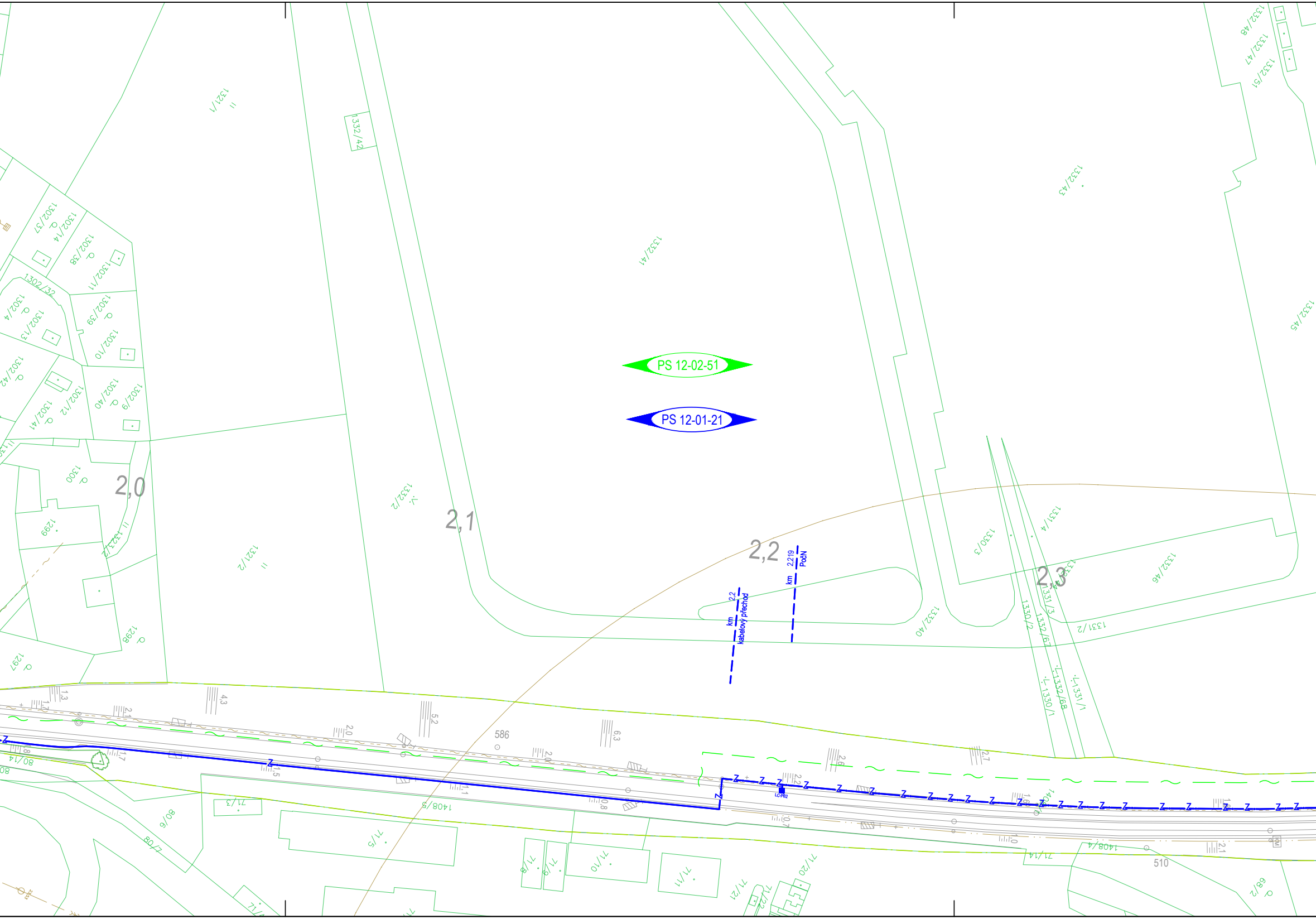
PS 12-02-51
PS 12-01-21
2,0
2,1
2,2
2,3
km 2,2 kabelový přechod
km 2,219 PočN
LC-P82
1321/1
1332/42
1332/41
1332/43
1332/45
1332/46
1332/47
1332/48
1332/51
1332/2
1321/2
1302/37
1302/14
1302/38
1302/11
1302/32
1302/4
1302/13
1302/39
1302/10
1302/42
1302/12
1302/41
1302/40
1302/9
1300
1299
1298
1297
1322/1
1332/40
1330/3
1331/4
1331/3
1330/2
1332/67
1331/2
1330/1
1332/68
1331/1
1408/5
1408/4
71/3
71/5
71/8
71/9
71/10
71/11
71/20
71/21
71/22
71/14
80/6
80/7
80/14
68/2
586
510
4,3
5,2
6,3
2,6
2,7

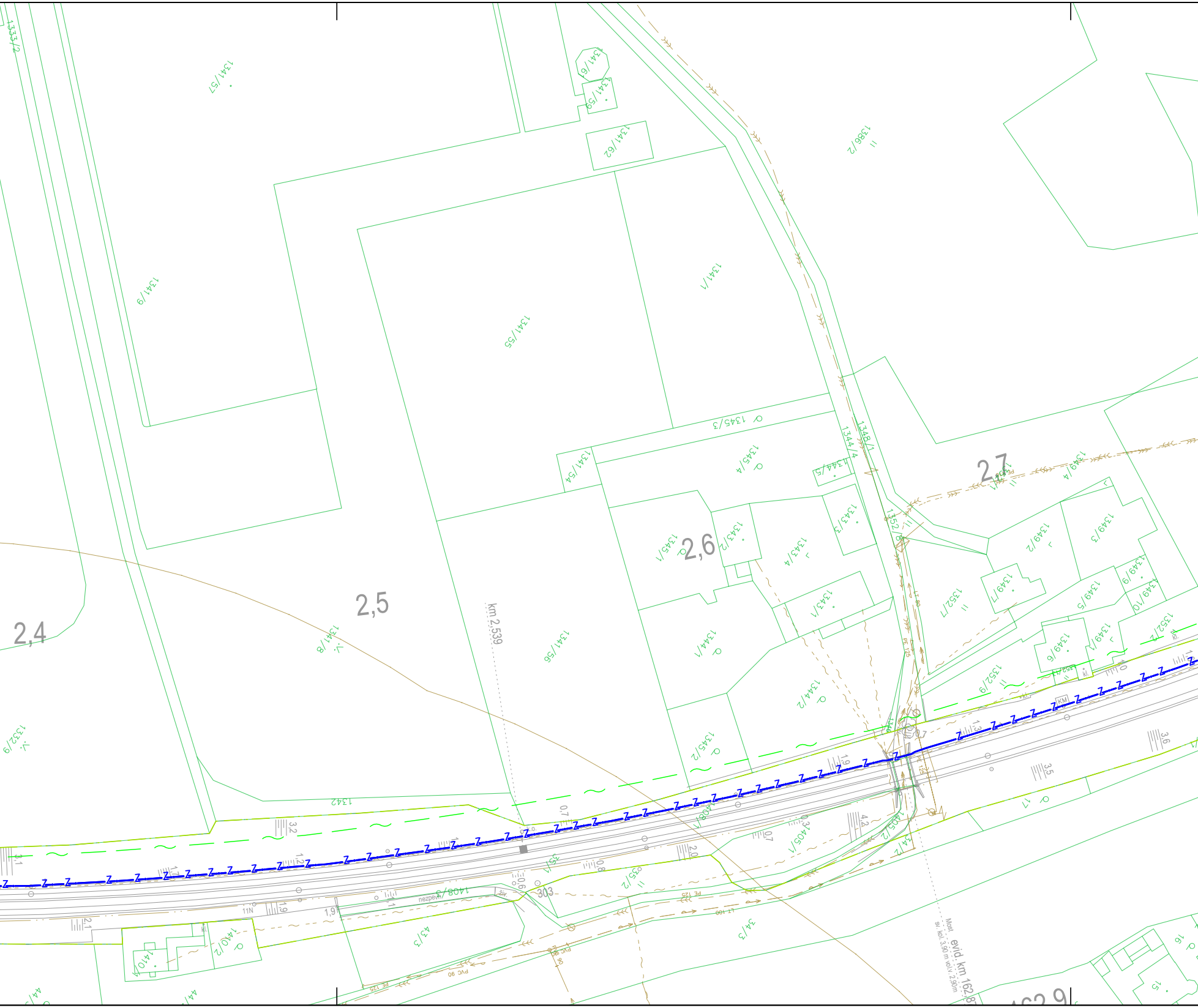
1333/2
1341/57
1341/6
1341/59
1341/62
1386/2
1341/9
1341/1
1341/55
1345/3
1344/4
1348/1
1345/4
1344/5
2,7
1349/4
1341/54
1352/8
1343/3
1345/1
2,6
1345/2
1343/4
1349/2
1349/3
2,5
2,4
1341/8
km 2,539
1341/56
1343/1
1344/1
1352/1
1349/1
1349/5
1349/9
1349/10
1332/9
1344/2
1349/6
1352/9
1352/2
KM
1345/2
1342
3.2
3.1
0.7
1.9
1.3
3.6
3.5
4.2
0.7
2.0
0.8
0.6
0.3
1.2
1.9
2.1
1405/1
1405/2
34/2
34/3
17
1408/3
nezpevn.
35/1
35/2
303
11N
43/3
1410/2
1410/1
44/1
PE 125
PVC 90
LT 100
LT 80
Most evid. km 162,8
sv. kol. 3,90 m voľ.v. 2,90m
162,9
16
15

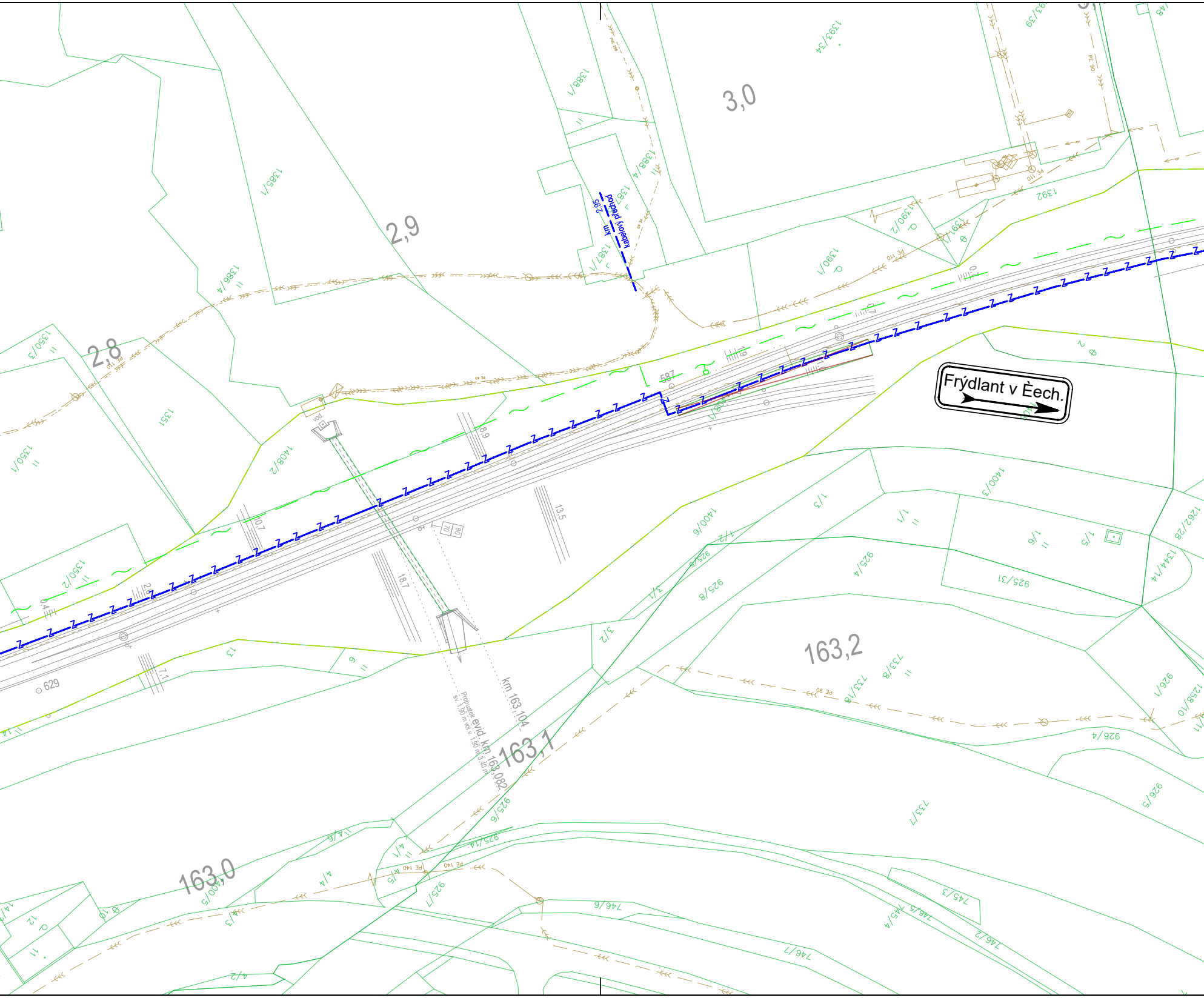
3,0
2,9
2,8
163,2
163,1
163,0
Frýdlant v Èech.
km 2,95 kabelový přechod
km 163,104
Propustek evid. km 163,082
sv. 1,90 m vol.v. 1,90 m 3,40 m
1393/34
1388/1
1388/4
1387
1387/1
1385/1
1386/4
1390/2
1390/1
1391/1
1392
1350/3
1350/1
1350/2
1351
1408/2
1400/6
1400/3
1/3
1/1
1/2
1/6
1/5
925/3
925/4
925/8
925/31
925/6
925/14
925/7
1344/14
1262/28
3/1
3/2
13
6
587
629
8,9
10,7
13,5
18,7
7,1
733/8
733/7
926/1
926/4
926/5
1258/10
746/6
746/7
746/5
746/2
745/3
745/4
4/2
4/3
4/4
4/5
400/5
PE 110
PE 90
PE 140

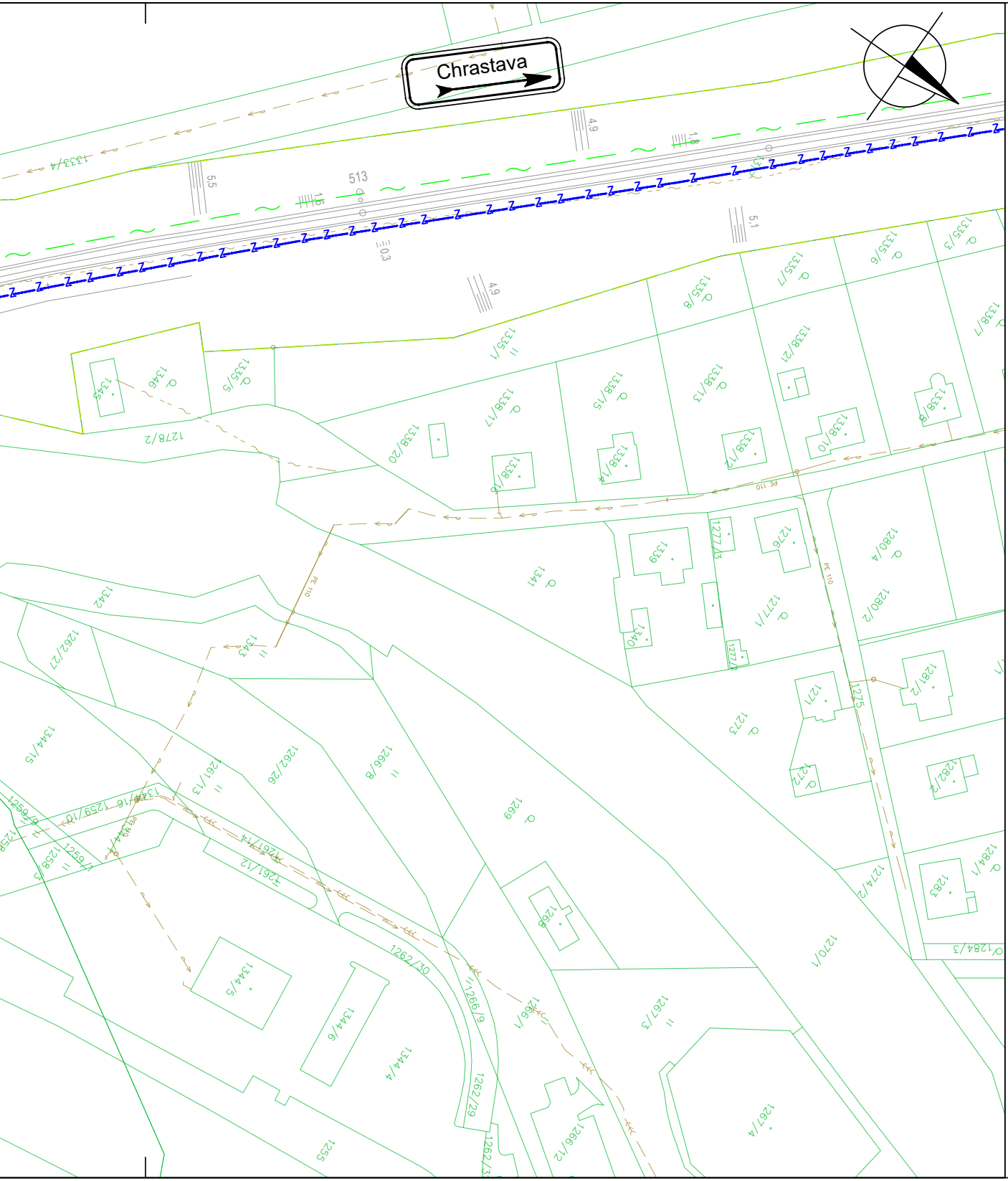
Chrastava
513
PE 110
1278/2
1342
1341
1339
1276
1275
1273
1269
1255
1262/30
1344/5
1344/6
1344/4
1271
1270/1
1280/4
1280/2
1281/2
1282/2
1283
1284/1
1284/3

seznam provozních souborů:

PS 12-01-21 Liberec - Chrastava, TZZ
PS 12-02-51 Liberec - Chrastava, DOK a TK

seznam stavebních objektů:

SO 10-60-01 Liberec - Hrádek nad Nisou, přechody kabelů přes mostní objekty
SO 13-92-01 ŽST Chrastava, kácení
SO 13-96-01 ŽST Chrastava, náhradní výsadba

LEGENDA:

železniční svršek a spodek:

- nový železniční svršek
- nový železniční svršek
- provizorní železniční svršek
- směrová a výšková úprava stávající koleje
- stávající ponechané koleje
- demontované koleje
- trativody
- vsakovací žebra
- svodná potrubí
- hrana železničního spodku, nástupiště, přejezdu
- šrafy, popis

ostatní stavební objekty:

- mosty, propustky, zdi
- pozemní komunikace
- pozemní stavby

nové inženýrské sítě:

- el. vedení VVN, aj.
- el. vedení VN, DOÚO, EOV, aj.
- el. vedení NN, VO, aj.
- zabezpečovací vedení
- sdělovací vedení
- VTL plynovod
- STL plynovod
- NTL plynovod
- vodovod
- kanalizace jednotná
- kanalizace dešťová
- kanalizace splašková

stávající stav:

D D

stávající inženýrské sítě:

zařízení staveniště:

navržené plochy:

ostatní značky:

hranice drážního pozemku
zaměření stávajícího stavu
katastr
budoucí obvod dráhy
obvod stavby
stávající / nové ochranné pásmo dráhy

VTL plynovod
STL plynovod
NTL plynovod
el. vedení VVN
el. vedení VN
el. vedení NN
vodovod
kanalizace jednotná
kanalizace dešťová
kanalizace splašková
sdělovací vedení
podzemní drátovody zabezpečovacího vedení
nadzemní drátovody zabezpečovacího vedení

plocha zařízení staveniště
přístupy na staveniště

nástupiště, panely přejezdů
pozemní komunikace (chodníky)
pozemní komunikace (silnice)

vegetace

Podpis: Datum:

Revize:	Datum:	Popis:	Kontroloval:
000	25.05.2022	Definitivní odevzdání dokumentace	Ing. Vladislav Šefl

Stavebník/investor:	**Správa železnic, státní organizace**	SPRÁVA ŽELEZNIC
Adresa:	Dlážděná 1003/7, 110 00 Praha 1	
Zástupce investora:	Stavební správa západ	
Adresa:	Sokolovská 1995/278, 190 00 Praha 9	

Zhotovitel stavby:	**AFSAG Hrádek, Chrastava**	SAGASTA AFRY
Adresa:	Magistrů 1275/13, 140 00 Praha 4	
Kontakt:	T: +420 725 634 107	
	E: vladislav.sefl@afry.com	
Zhotovitel objektu:	**AFRY CZ s.r.o**	AFRY
Adresa:	Magistrů 1275/13, 140 00 Praha 4	
Kontakt:	T: +420 725 634 107	
	E: vladislav.sefl@afry.com	

Hlavní projektant (HIP):	Specialista:	Odpovědný projektant:	Zpracovatel přílohy:
Ing. Vladislav Šefl	Ing. Vladislav Šefl	Petr Prousek	Henrieta Balážová Balážová

Název stavby/akce:	**Rekonstrukce ŽST Chrastava**		S-kód: **S631500688** Zakázka: **2020/0075**
Název části:	Koordinační situační výkres		Označení části: **C.3**
Název objektu:			Číslo objektu/komplexu:
Název přílohy: Název dílčí části přílohy:	Situace KM 1,2 - 3,3		Číslo přílohy: **2 . 003**
Kraj: Liberecký	Katastrální uzemí: Dolní Chrastava [653829]	TUDU: 0941 C1	Paré:
Dokumentace:			
Stupeň dokumentace: PDPS	Datum zpracování: 25.05.2022	Formáty: 12 x A4	Měřítko: 1:1000

S-kód:	Stupeň dokumentace:	Část:	Objekt:	Podobjekt:	Příloha:
S631500688	_PDPS	_C3XXX	XXXXXXXXX	_XX	_2_003_000

Prostor pro další informace