Rekonstrukce ŽST Chrastava
C.3.2 - Situace ŽST Liberec
1:1000 - 12 x A4

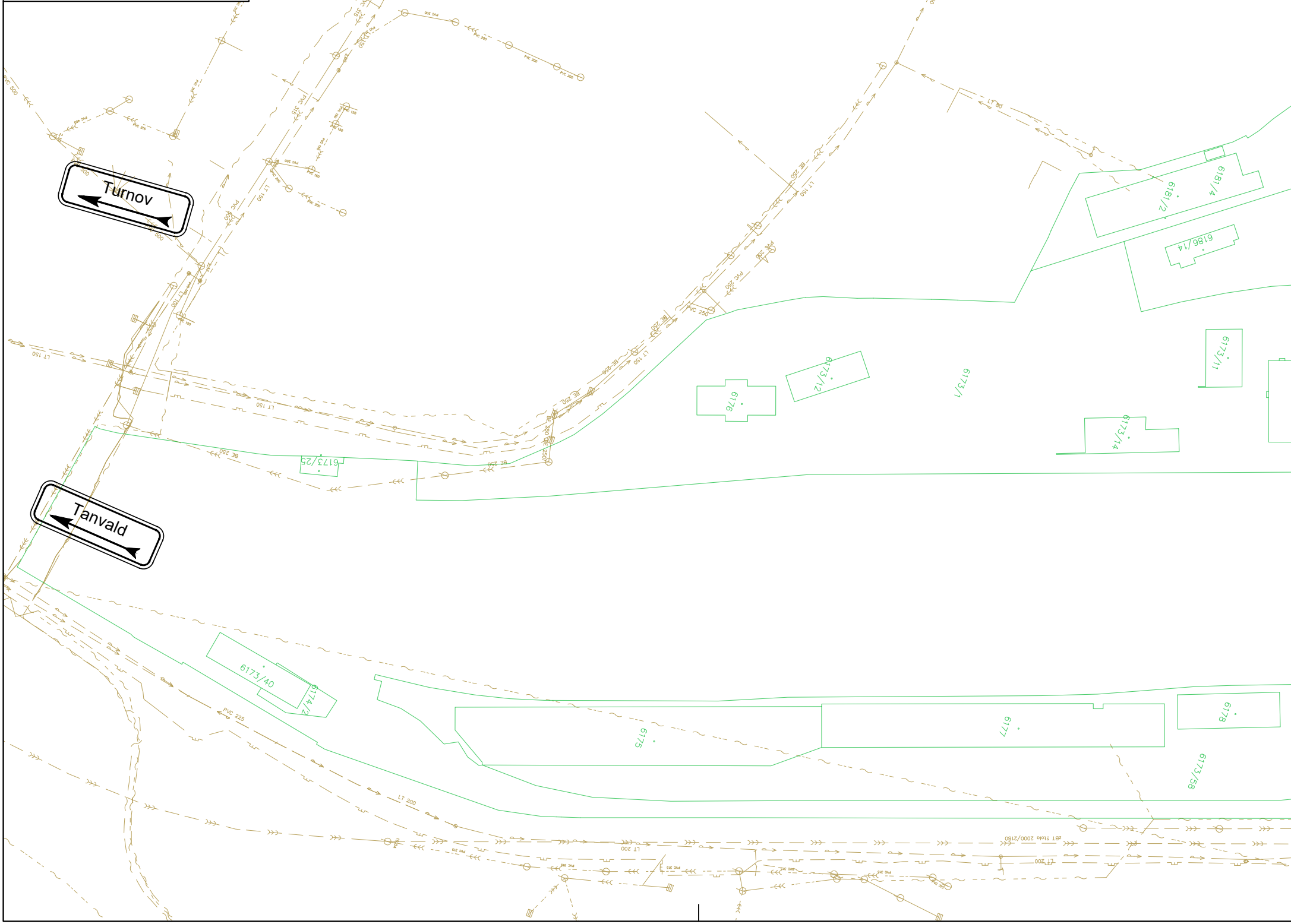
Turnov
Tanvald
6181/4
6181/2
6186/14
6173/11
6173/12
6176
6173/1
6173/14
6173/25
6173/40
6174/2
6175
6177
6178
6173/58
LT 150
PVC 500
PVC 315
PVC 200
PVC 150
PVC 250
BE 250
PVC 225
LT 200
LT 80
zBT tlola 2000/2180

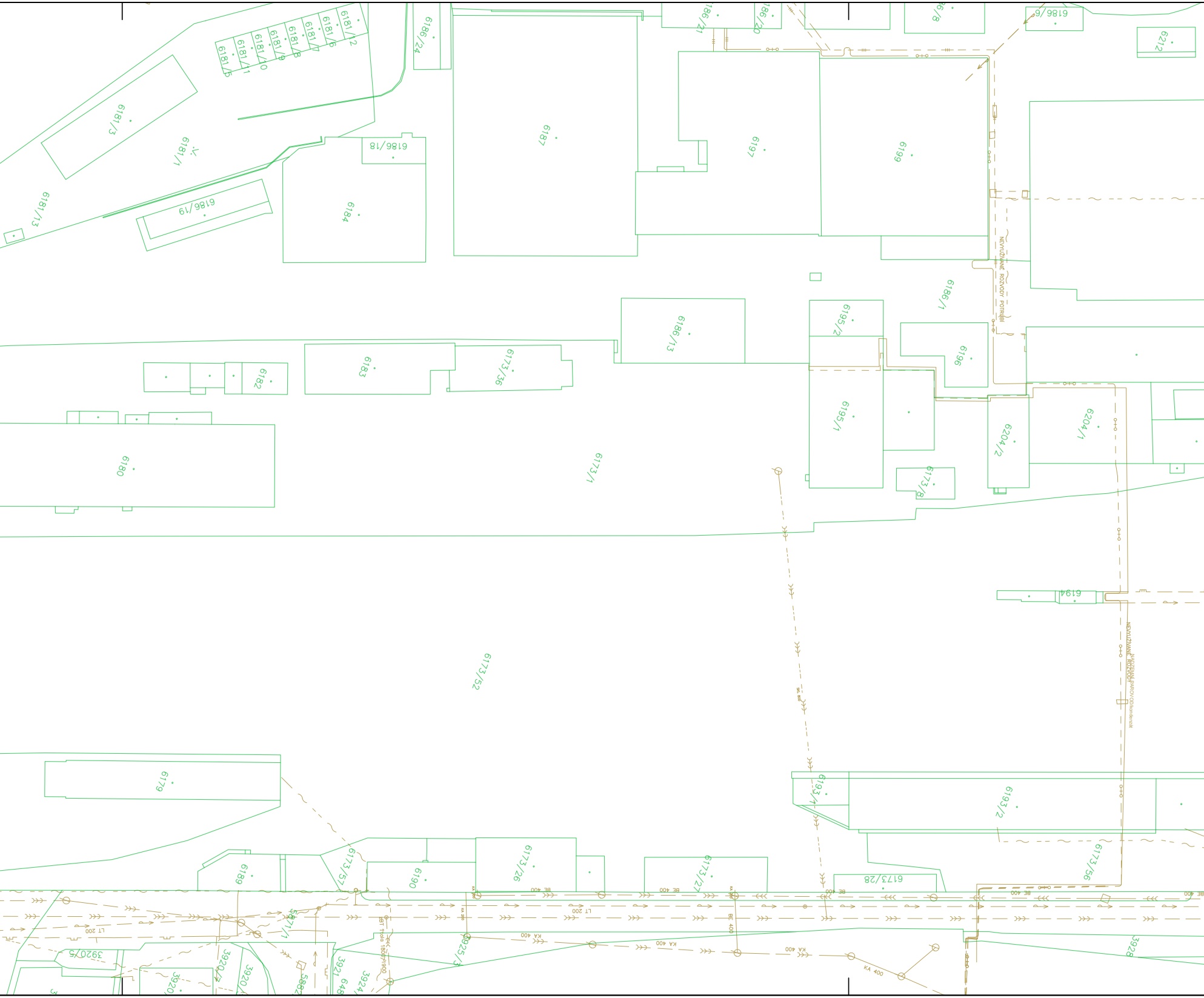
6181/12
6181/6
6181/7
6181/8
6181/9
6181/10
6181/11
6181/5
6186/24
6186/21
6186/20
6186/8
6186/9
6212
6181/3
6181/1
6181/13
6186/19
6186/18
6184
6187
6197
6199
6186/7
NEVYUŽÍVANÉ ROZVODY POTRUBÍ
6186/13
6195/2
6196
6183
6173/36
6182
6180
6173/1
6195/1
6204/2
6204/1
6173/8
6194
NEVYUŽÍVANÉ ROZVODY
NADZEMNÍ PAROVOD/kondenzát
6173/52
6179
6193/1
6193/2
6189
6173/57
6190
6173/26
6173/27
6173/28
6173/56
BE 400
KA 400
LT 200
3920/5
3928
KA 400

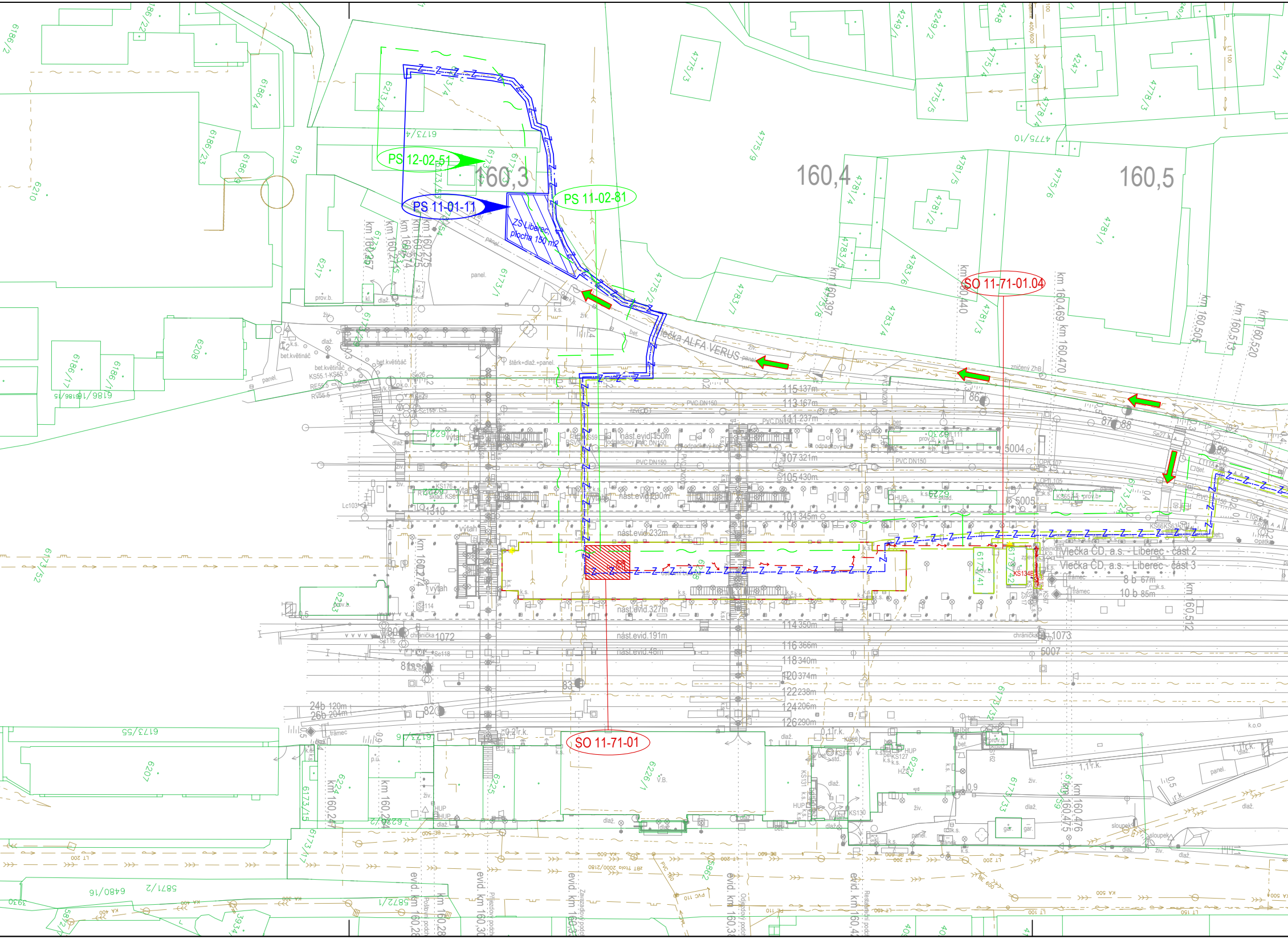
PS 12-02-51
PS 11-01-11
PS 11-02-81
ZS Liberec, plocha 150 m2
SO 11-71-01.04
SO 11-71-01
160,3
160,4
160,5
Vlečka ALFA VERUS
Vlečka ČD, a.s. - Liberec - část 2
Vlečka ČD, a.s. - Liberec - část 3
115 137m
113 167m
111 237m
107 321m
105 430m
101 345m
114 350m
116 366m
118 340m
120 374m
122 238m
124 206m
126 290m
8 b 67m
10 b 85m
24b 120m
26b 204m
nást.evid.150m
nást.evid.200m
nást.evid.232m
nást.evid.327m
nást.evid.191m
nást.evid.48m
5004
5005
5007
1072
1073
1310
KS134B
PVC DN150
PVC DN200
km 160,257
km 160,274
km 160,275
km 160,397
km 160,440
km 160,469
km 160,470
km 160,505
km 160,512
km 160,513
km 160,520
km 160,476
km 160,475
evid. km 160,28
evid. km 160,30
evid. km 160,33
evid. km 160,38
evid. km 160,42
zničený ZhB
výtah
chránička

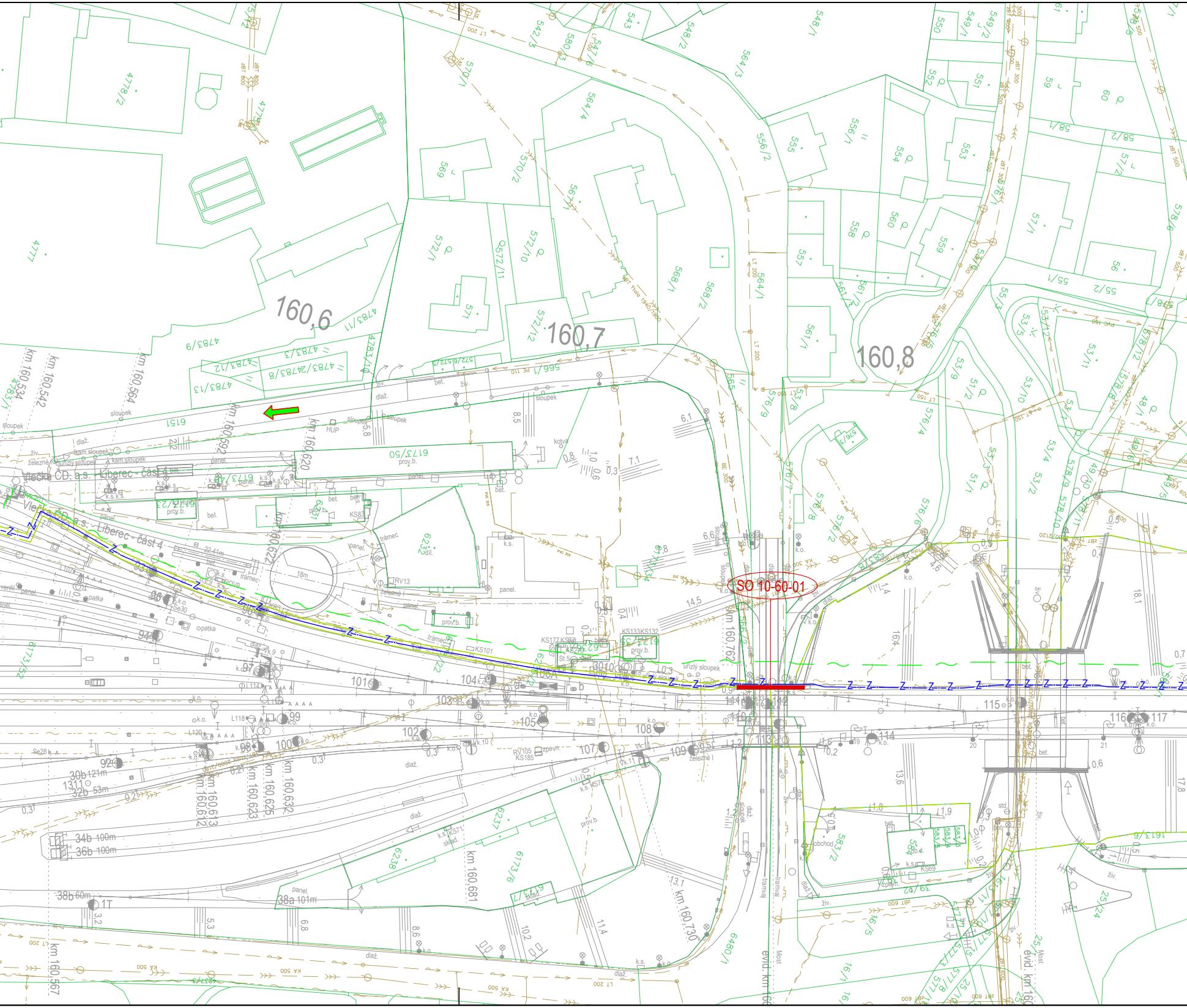
SO 10-60-01
160,6
160,7
160,8
Vlečka ČD, a.s. Liberec - část 4
km 160,534
km 160,542
km 160,564
km 160,592
km 160,620
km 160,622
km 160,612
km 160,613
km 160,623
km 160,625
km 160,632
km 160,681
km 160,730
km 160,762
km 160,567
6151
6173/50
prov.b.
6233
díl.
18m
34b 100m
36b 100m
30b 121m
32b 53m
38b 60m
38a 101m
1T
115
116
117
114
113
112
108
109
107
105
104
103
102
101
100A
100
99
98
97
96
94
93
92
18,1
17,8
13,6
16,4
14,5
13,1
11,4
10,2
8,6
6,8
5,3
3,2
evid. km 160
Most
tramvaj

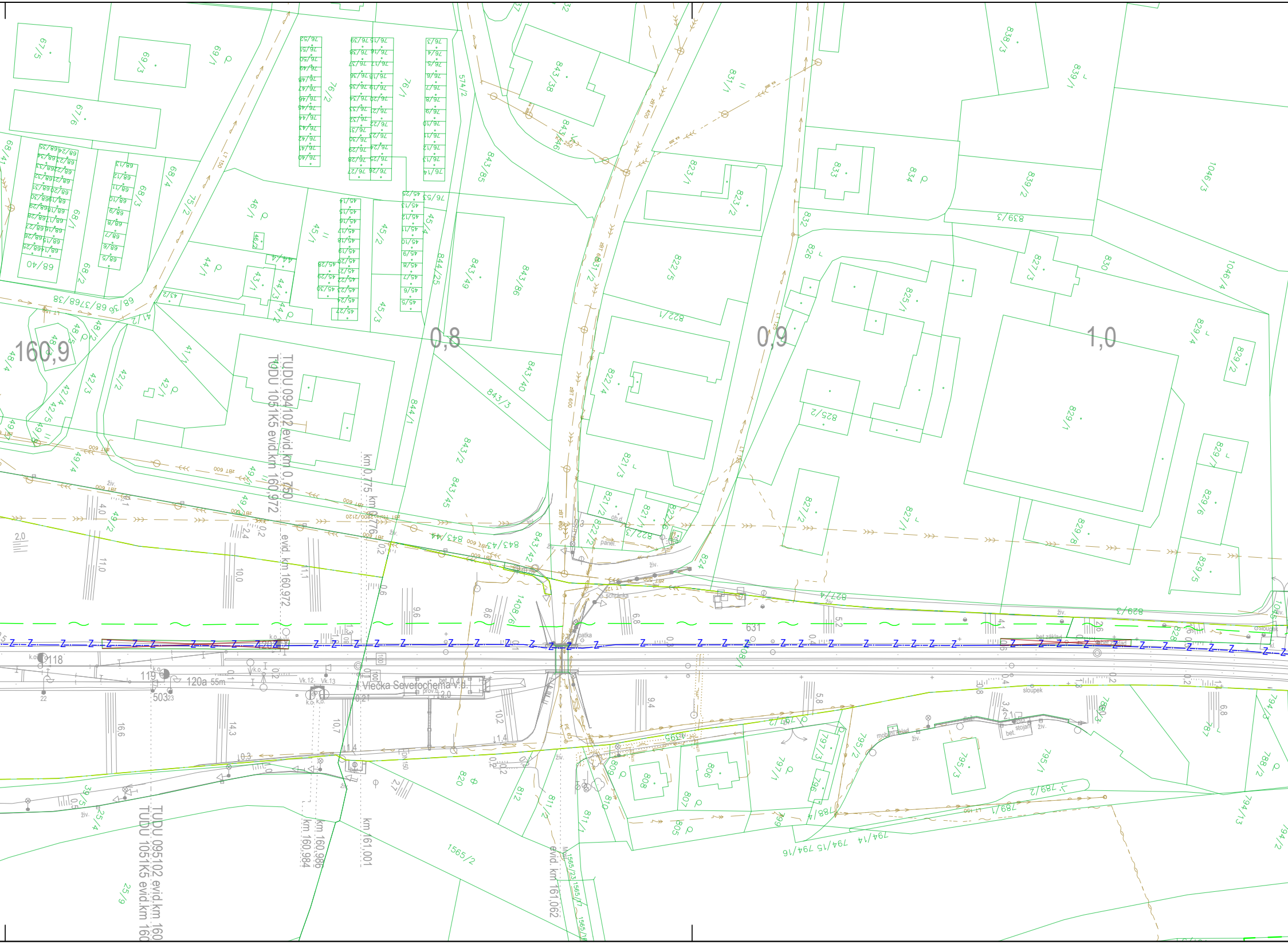
160,9
0,8
0,9
1,0
TUDU 094102 evid.km 0,750
TUDU 1051K5 evid.km 160,972
km 0,775 km 0,770
evid. km 160,972
Vlečka Severochema v.d.
TUDU 095102 evid.km 160
TUDU 1051K5 evid.km 160
km 160,986
km 160,984
km 161,001
evid. km 161,062
118
119
120a 55m
503
631
panel.
schránka
patka
sloupek
bet. základ
stojan
živ.
k.o.
Vk.12
Vk.13
prov.b.
843/38
843/85
843/86
843/49
843/40
843/3
843/2
843/45
843/44
843/43
843/42
844/1
844/25
831/1
831/2
823/1
823/2
822/5
822/1
822/4
822/3
821/3
821/2
833
834
832
826
825/1
825/2
827/2
827/1
827/3
838/3
839/1
839/2
839/3
830
1046/3
1046/4
829/4
829/2
829/1
829/7
829/6
829/8
829/5
829/3
824
822/4
69/5
69/3
69/1
69/6
68/1
68/2
68/3
68/4
68/40
68/36
68/37
68/38
75/2
76/1
76/2
76/3
76/53
574/2
46/1
46/2
45/1
45/2
45/3
45/4
44/1
44/2
43/1
43/2
42/1
42/2
42/3
42/4
48/1
48/2
48/3
48/4
49/2
49/3
49/4
41/1
41/2
1408/6
820
812
811/2
811/1
810
809
808
807
806
805
796
797/1
797/2
797/3
795/1
795/2
795/3
794/2
794/13
794/14
794/15
794/16
789/1
789/2
788/2
788/1
787
790
1565/2
1565/23
1565/17
1565/18
25/4
25/9
39/2

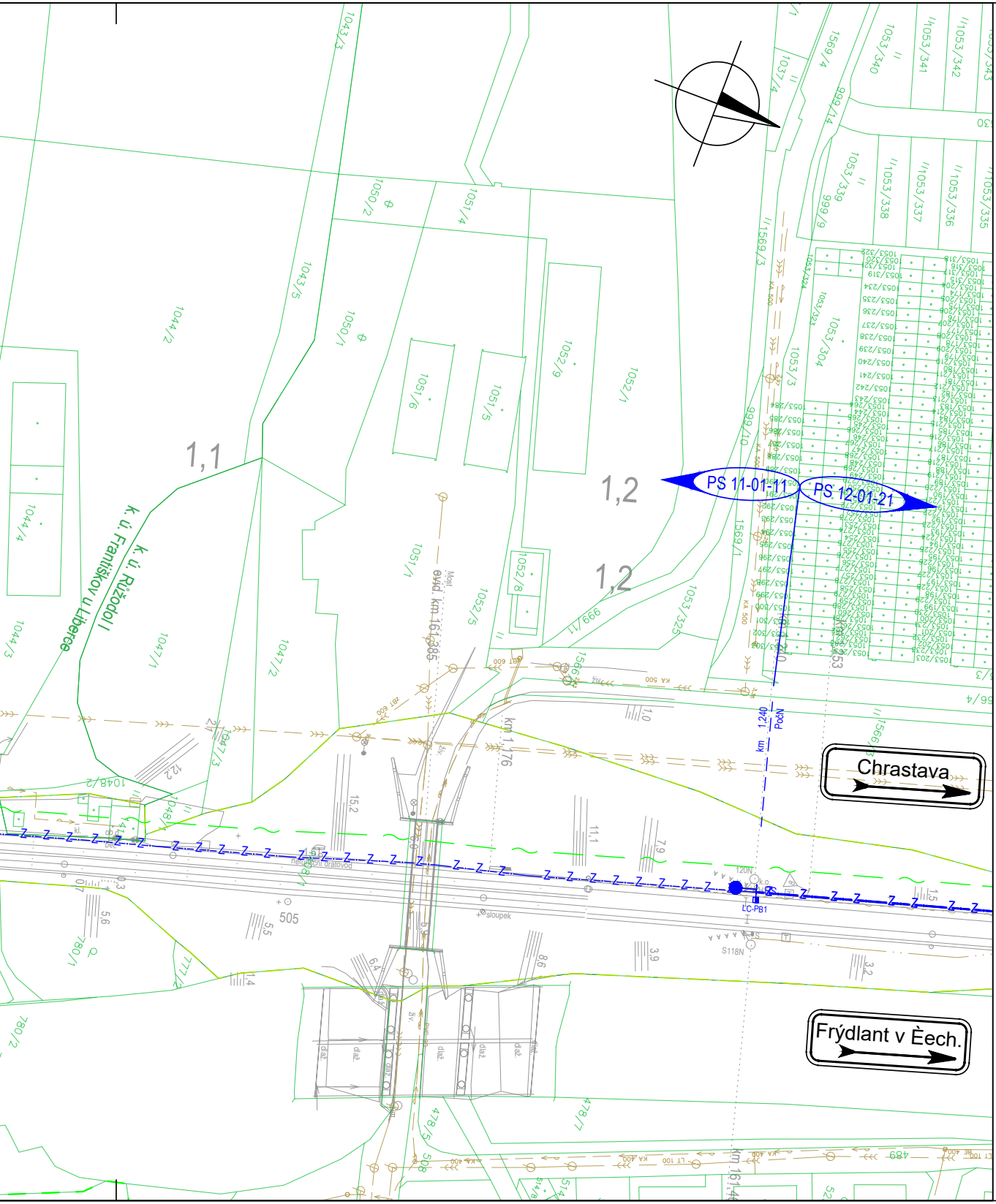
PS 11-01-11
PS 12-01-21
Chrastava
Frýdlant v Èech.
k. ú. Františkov u Liberce
k. ú. Růžodol I
1,1
1,2
1,2
km 1,240
PočN
km 1,176
Most
evid. km 161,365
LC-PB1
S118N
120N
505
sloupek
nefunkční drátovod
1043/3
1043/5
1044/2
1044/4
1044/3
1047/1
1047/2
1047/3
1048/2
1050/2
1050/1
1051/4
1051/6
1051/5
1051/1
1052/6
1052/1
1052/5
1052/8
1053/325
1053/3
1053/304
1053/339
1053/338
1053/337
1053/336
1053/335
1053/340
1053/341
1053/342
1037/4
1569/4
1569/3
1569/1
999/4
999/6
999/10
999/11
478/5
478/7
508
489
KA 500
LT 100
dlaž.
živ.

seznam provozních souborů:

PS 11-01-11 Liberec, navázání TZZ na SZZ
PS 12-01-21 Liberec - Chrastava, TZZ
PS 11-02-81 RDP Liberec, rádiové sítě
PS 12-02-51 Liberec - Chrastava, DOK a TK

seznam stavebních objektů:

SO 10-60-01 Liberec - Hrádek nad Nisou, přechody kabelů přes mostní objekty
SO 11-71-01 ŽST Liberec, společenský sál ´´Ostrov´´- adaptace
SO 11-71-01.04 VZT
SO 13-92-01 ŽST Chrastava, kácení

LEGENDA:

železniční svršek a spodek:

nový železniční svršek
nový železniční svršek
provizorní železniční svršek
směrová a výšková úprava stávající koleje
stávající ponechané koleje
demontované koleje
trativody
vsakovací žebra
svodná potrubí
hrana železničního spodku, nástupiště, přejezdu
šrafy, popis

ostatní stavební objekty:

mosty, propustky, zdi
pozemní komunikace
pozemní stavby

nové inženýrské sítě:

el. vedení VVN, aj.
el. vedení VN, DOÚO, EOV, aj.
el. vedení NN, VO, aj.
Z — Z zabezpečovací vedení
sdělovací vedení
VTL plynovod
STL plynovod
NTL plynovod
vodovod
kanalizace jednotná
kanalizace dešťová
kanalizace splašková

stávající stav:

D D

stávající inženýrské sítě:

zařízení staveniště:

navržené plochy:

ostatní značky:

hranice drážního pozemku
zaměření stávajícího stavu
katastr
budoucí obvod dráhy
obvod stavby
stávající / nové ochranné pásmo dráhy

VTL plynovod
STL plynovod
NTL plynovod
el. vedení VVN
el. vedení VN
el. vedení NN
vodovod
kanalizace jednotná
kanalizace dešťová
kanalizace splašková
sdělovací vedení
podzemní drátovody zabezpečovacího vedení
nadzemní drátovody zabezpečovacího vedení

plocha zařízení staveniště
přístupy na staveniště

nástupiště, panely přejezdů
pozemni komunikace (chodniky)
pozemní komunikace (silnice)

vegetace

Podpis: Datum:

Revize:	Datum:	Popis:	Kontroloval:
000	25.05.2022	Definitivní odevzdání dokumentace	Petr Prousek

Stavebník/investor:	**Správa železnic, státní organizace**
Adresa:	Dlážděná 1003/7, 110 00 Praha 1
Zástupce investora:	Stavební správa západ
Adresa:	Sokolovská 1995/278, 190 00 Praha 9

Zhotovitel stavby:	**AFSAG Hrádek, Chrastava**
Adresa:	Magistrů 1275/13, 140 00 Praha 4
Kontakt:	T: +420 725 634 107
	E: vladislav.sefl@afry.com
Zhotovitel objektu:	**AFRY CZ s.r.o**
Adresa:	Magistrů 1275/13, 140 00 Praha 4
Kontakt:	T: +420 725 634 107
	E: vladislav.sefl@afry.com

Hlavní projektant (HIP):	Specialista:	Odpovědný projektant:	Zpracovatel přílohy:
Ing. Vladislav Šefl	Petr Prousek	Petr Prousek	Henrieta Balážová Balážová

Název stavby/akce:	**Rekonstrukce ŽST Chrastava**	S-kód:	**S631500688**
		Zakázka:	**2020/0075**
Název části:	Koordinační situační výkres	Označení části:	**C.3**
Název objektu:		Číslo objektu/komplexu:	
Název přílohy: Název dílčí části přílohy:	Situace ST Liberec	Číslo přílohy:	**2 . 002**
		Paré:	

Kraj:	Katastrální uzemí:	TUDU:
Liberecký	Dolní Chrastava [653829]	0941 C1

Dokumentace:

Stupeň dokumentace:	Datum zpracování:	Formáty:	Měřítko:
PDPS	25.05.2022	12 x A4	1:1000

S-kód:	Stupeň dokumentace:	Část:	Objekt:	Podobjekt:	Příloha:
S631500688	_PDPS_	C3	XXXXXXXXXXXX_	XX_	2_002_000

Prostor pro další informace