Rekonstrukce ŽST Chrastava
C.3.8 - Situace km 11,4 - 13,1
1:1000 - 12 x A4

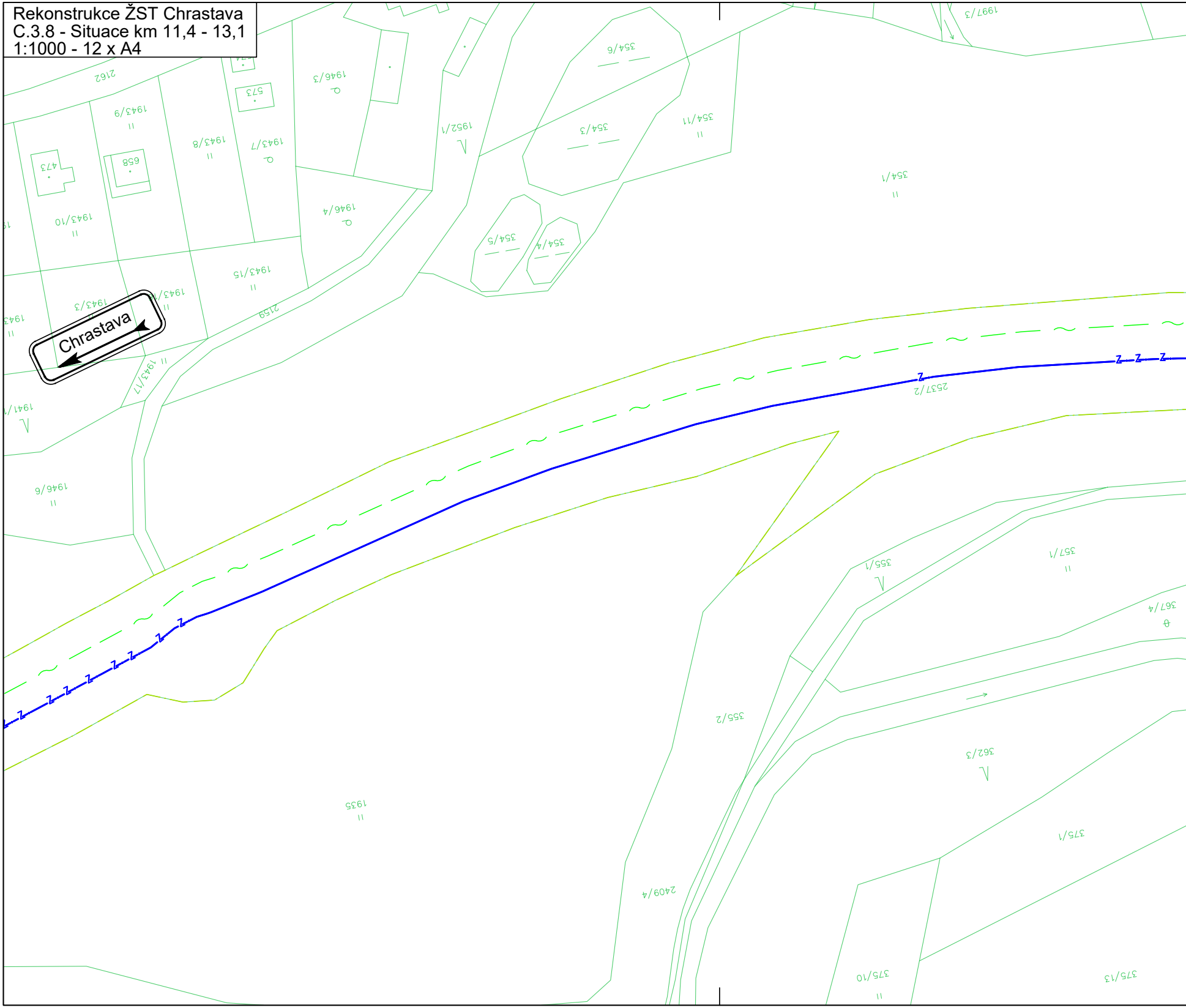
Chrastava
2162
1943/9
473
658
1943/8
1943/7
573
1946/3
1952/1
354/6
354/3
354/11
354/1
1943/10
1946/4
354/5
354/4
1943/15
1943/3
2159
1943/17
1941/1
1946/9
2537/2
355/1
357/1
367/4
355/2
362/3
1935
375/1
2409/4
375/10
375/13
1997/3

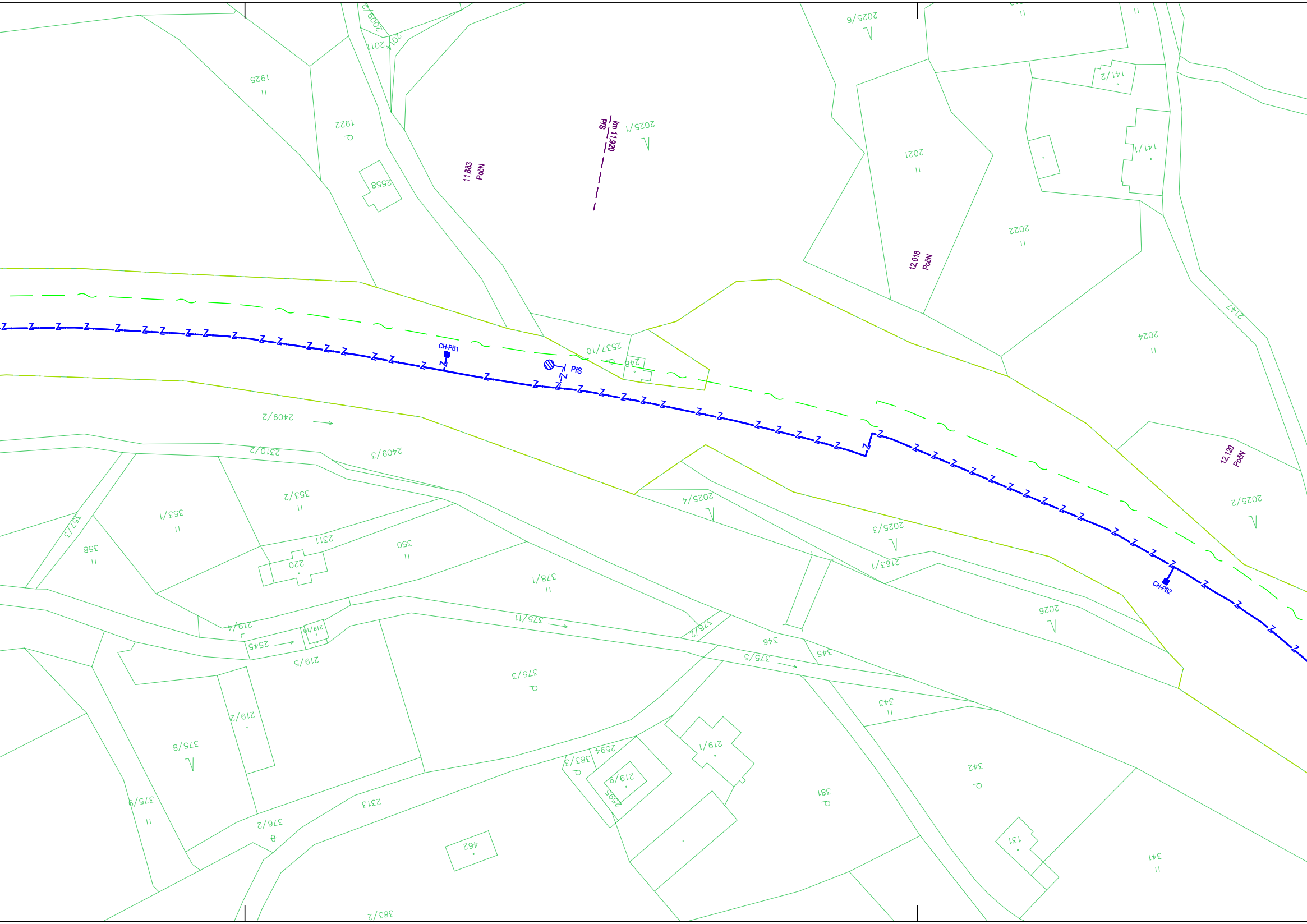
1925
1922
2558
2009/2
2011
2010
11,883
PočN
km 11,920
PřS
2025/1
2025/6
2021
12,018
PočN
2022
141/2
141/1
2024
2147
12,120
PočN
2025/2
CH-PB1
PřS
2537/10
248
CH-PB2
2409/2
2409/3
2310/2
353/2
353/1
357/3
358
2311
220
350
378/1
2025/4
2025/3
2163/1
2026
219/4
2545
219/16
375/11
378/2
346
345
375/5
219/5
375/3
343
375/8
219/2
375/9
376/2
2313
462
383/3
2594
219/9
2595
219/1
381
342
131
341
383/2

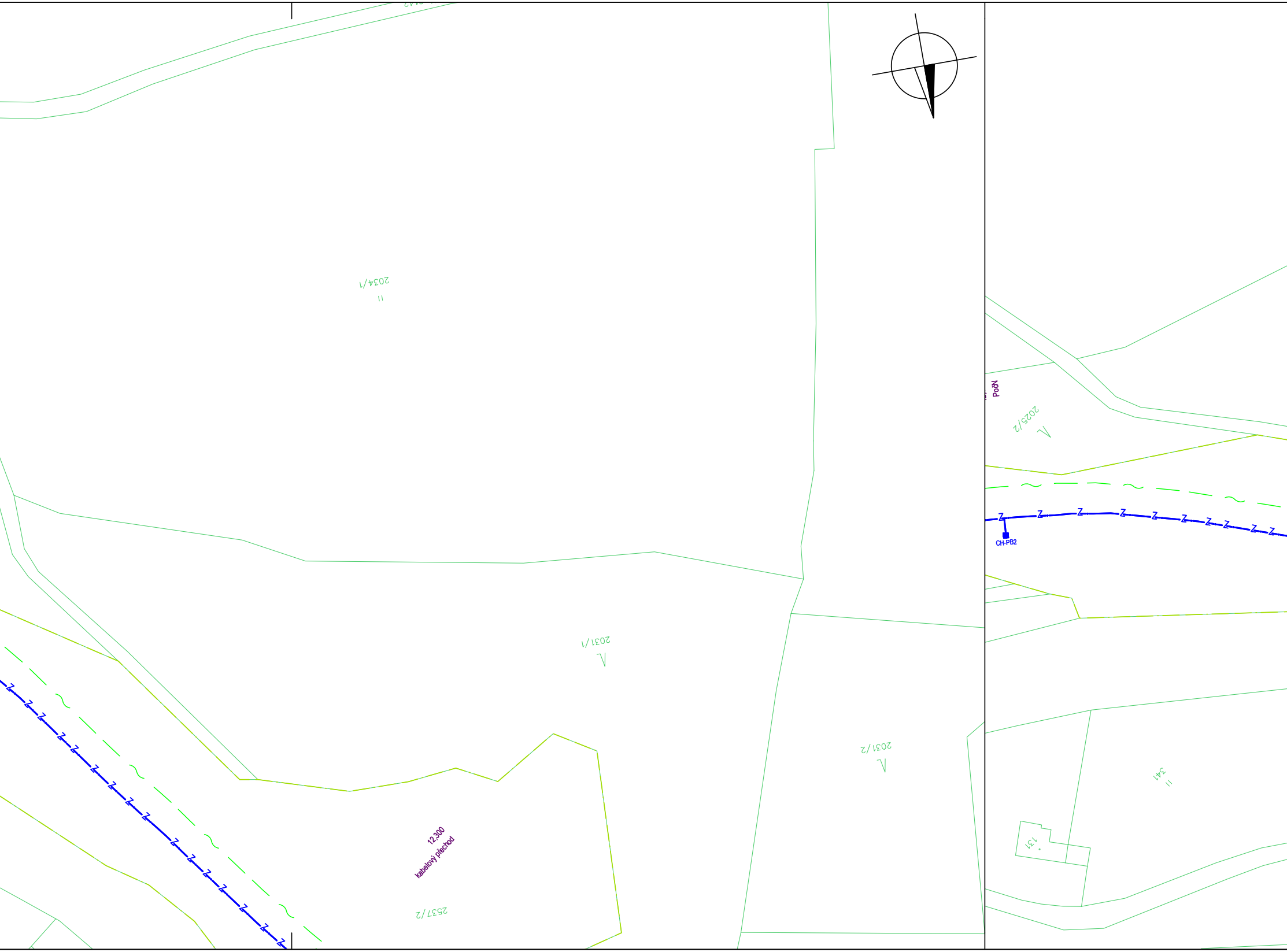
2034/1
2031/1
2031/2
2025/2
341
131
2537/2
12,300
kabelový přechod
PoďN
CH-PB2
Z

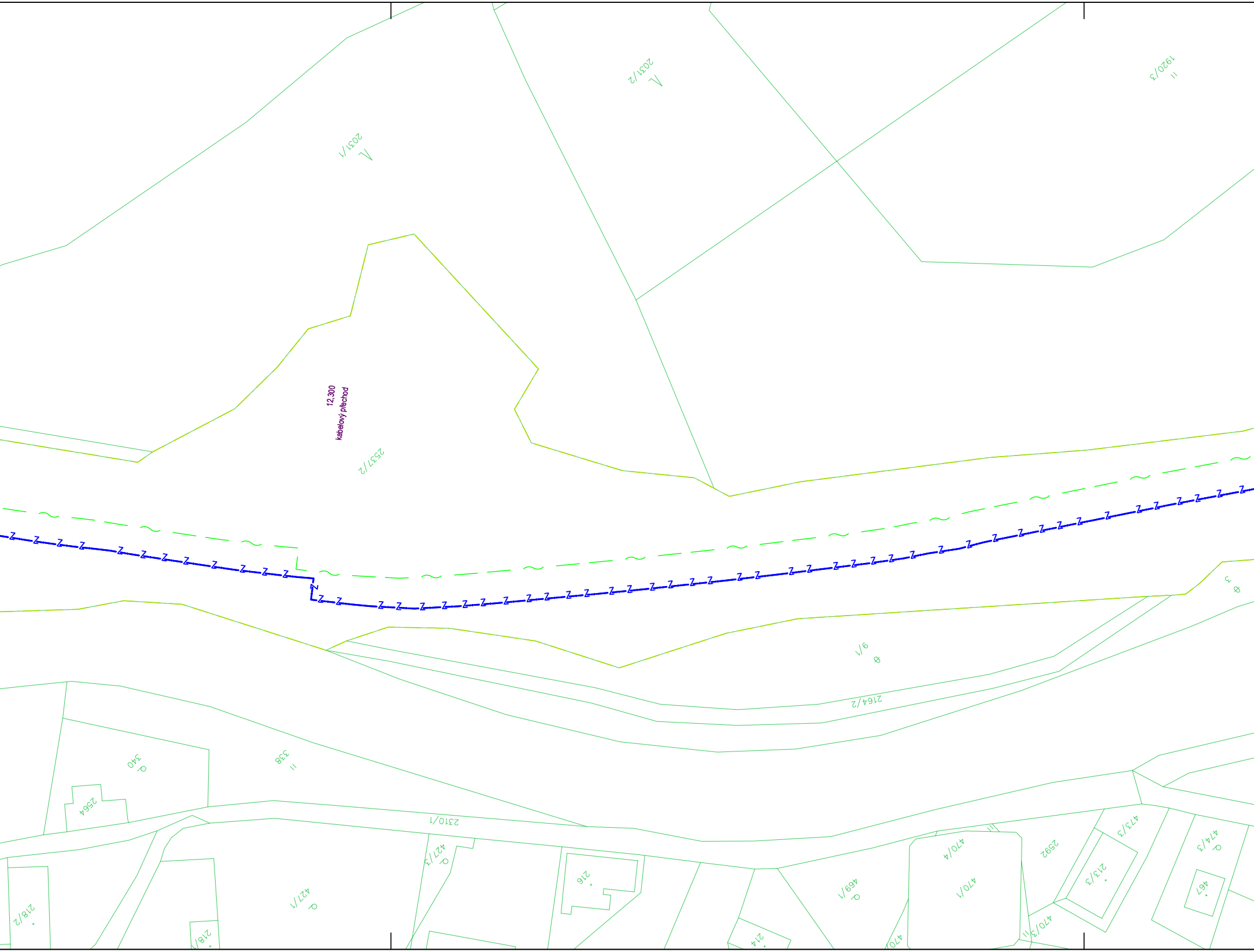
2031/1
2031/2
1920/3
12,300
kabelový přechod
2537/2
3
9/1
2164/2
338
340
2564
2310/1
427/3
427/1
216
218/2
218/1
214
469/1
470/4
470/1
2592
213/3
473/3
474/3
467
470/3

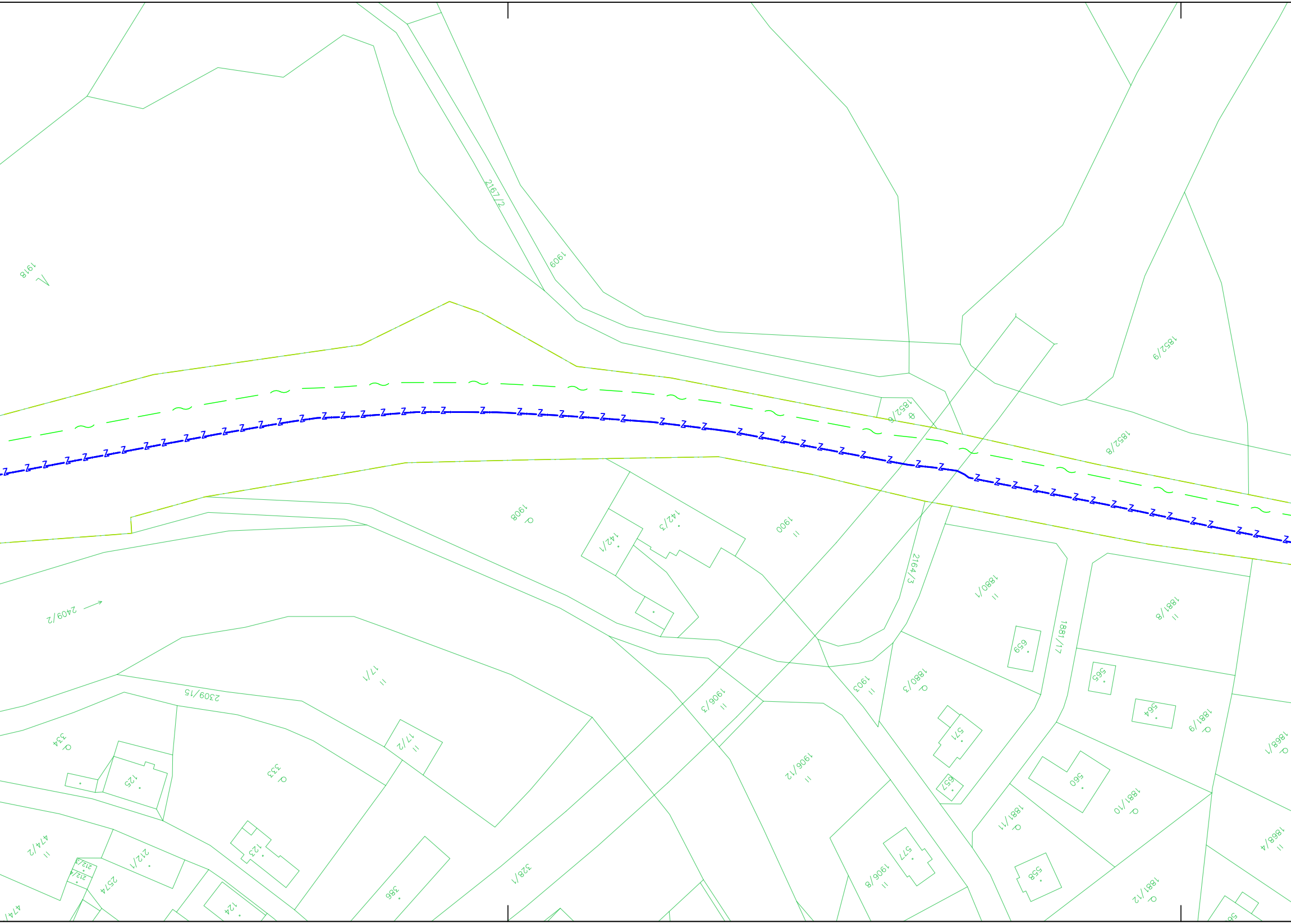
2167/2
1909
1918
1852/9
1852/6
1852/8
1908
142/3
142/1
1900
2164/3
1880/1
1881/8
1881/7
659
2409/2
17/1
2309/15
1903
1880/3
1906/3
565
564
1881/9
1868/1
334
125
333
17/2
571
1906/2
657
560
1881/10
1881/11
474/2
123
212/1
212/3
212/4
2574
386
328/1
124
1906/8
577
558
1881/12
1868/4
474/

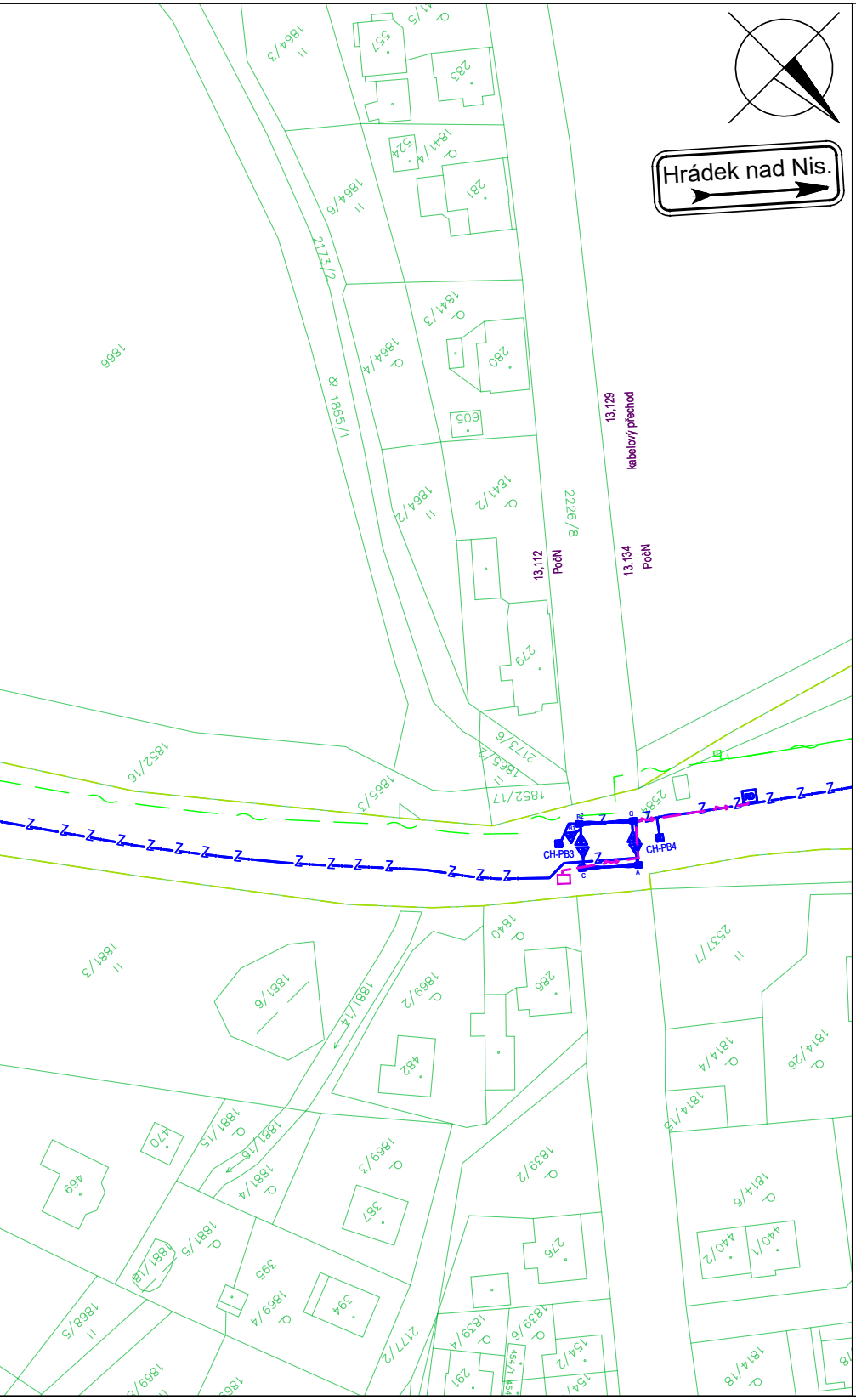
Hrádek nad Nis.
13,129
kabelový přechod
13,112
PočN
13,134
PočN
CH-PB3
CH-PB4
1866
1864/3
1864/6
2173/2
1865/1
1864/1
1864/4
1864/2
1841/2
1841/3
1841/4
2226/8
551
283
524
281
280
605
279
2173/6
1852/17
1852/16
1865/3
2568
1840
286
1869/2
1869/3
1869/4
1881/3
1881/4
1881/5
1881/6
1881/8
1881/14
1881/16
482
2557/1
1814/4
1814/5
1814/6
1814/8
1814/26
470
469
387
395
394
1839/2
1839/4
1839/6
440/1
440/2
276
291
154/2
1868/5
2177/2

LEGENDA:

železniční svršek a spodek:

- nový železniční svršek
- nový železniční svršek
- provizorní železniční svršek
- směrová a výšková úprava stávající koleje
- stávající ponechané koleje
- demontované koleje
- trativody
- vsakovací žebra
- svodná potrubí
- hrana železničního spodku, nástupiště, přejezdu
- šrafy, popis

ostatní stavební objekty:

- mosty, propustky, zdi
- pozemní komunikace
- pozemní stavby

nové inženýrské sítě:

- el. vedení VVN, aj.
- el. vedení VN, DOÚO, EOV, aj.
- el. vedení NN, VO, aj.
- Z Z zabezpečovací vedení
- sdělovací vedení
- VTL plynovod
- STL plynovod
- NTL plynovod
- vodovod
- kanalizace jednotná
- kanalizace dešťová
- kanalizace splašková

stávající stav:

- hranice drážního pozemku
- zaměření stávajícího stavu
- katastr
- budoucí obvod dráhy
- obvod stavby
- D D stávající / nové ochranné pásmo dráhy

Podpis: Datum:

Revize:	Datum:	Popis:	Kontroloval:
000	25.05.2022	Definitivní odevzdání dokumentace	Ing. Vladislav Šefl

Stavebník/investor:	**Správa železnic, státní organizace**
Adresa:	Dlážděná 1003/7, 110 00 Praha 1
Zástupce investora:	Stavební správa západ
Adresa:	Sokolovská 1995/278, 190 00 Praha 9

Zhotovitel stavby:	**AFSAG Hrádek, Chrastava**
Adresa:	Magistrů 1275/13, 140 00 Praha 4
Kontakt:	T: +420 725 634 107 E: vladislav.sefl@afry.com
Zhotovitel objektu:	**AFRY CZ s.r.o**
Adresa:	Magistrů 1275/13, 140 00 Praha 4
Kontakt:	T: +420 725 634 107 E: vladislav.sefl@afry.com

Hlavní projektant (HIP):	Specialista:	Odpovědný projektant:	Zpracovatel přílohy:
Ing. Vladislav Šefl	Ing. Vladislav Šefl	Petr Prousek	Henrieta Balážová Balážová

Název stavby/akce:	**Rekonstrukce ŽST Chrastava**	S-kód:	**S631500688**
		Zakázka:	**2020/0075**
Název části:	Katastrální situační výkres	Označení části:	**C.2**
Název objektu:		Číslo objektu/komplexu:	
Název přílohy:	Situace KM 11,4 - 13,1	Číslo přílohy:	**2 . 008**
Název dílčí části přílohy:		Paré:	

Kraj:	Katastrální uzemí:	TUDU:
Liberecký	Dolní Chrastava [653829]	0941 C1

Dokumentace:

Stupeň dokumentace:	Datum zpracování:	Formáty:	Měřítko:
PDPS	25.05.2022	12 x A4	1:1000

S-kód:	Stupeň dokumentace:	Část:	Objekt:	Podobjekt:	Příloha:
S 6 3 1 5 0 0 6 8 8	_ P D P S	_ C 2 X X X	X X X X X X X X X	_ X X	_ 2 _ 0 0 8 _ 0 0 0

Prostor pro další informace