

- LEGENDA

Strom, stromořadí

Keř, porost

Číslo dřeviny

Hranice lesního pozemku

Hrany stavby

Katastrální mapa


Zaměření situace





Hranice katastrálního území

Obvod dráhy
- Poznámka: Mapový podklad © Topgis s.r.o.

KLAD LISTŮ:
- S

Podpis:		Datum:	
Revize:	Datum:	Popis:	Kontroloval:
000	25.05.2022	Definitivní odevzdání dokumentace	Ing. Tomáš Daněk

Stavebník/investor:	Správa železnic, státní organizace	 SPRÁVA ŽELEZNIC
Adresa:	Dlážděná 1003/7, 110 00 Praha 1	
Zástupce investora:	Stavební správa západ	
Adresa:	Sokolovská 1995/278, 190 00 Praha 9	

Zhotovitel stavby:	AFSAG Hrádek, Chrástava		 	
Adresa:	Magistrů 1275/13, 140 00 Praha 4			
Kontakt:	T: +420 725 634 107 E: vladislav.sefl@afry.com			
Zhotovitel objektu:	AFRY CZ s.r.o		 	
Adresa:	Magistrů 1275/13, 140 00 Praha 4			
Kontakt:	T: +420 725 634 107 E: vladislav.sefl@afry.com			
Hlavní projektant (HIP):	Specialista:	Odpovědný projektant:		
Ing. Vladislav Šeřl	Ing. Tomáš Daněk	Ing. Tomáš Daněk	Ing. Tomáš Daněk	

Název stavby/akce:		Rekonstrukce ŽST Chrástava				S-kód:		S631500688					
						Zakázka:		2020/0075					
Název části:		Popis vlivů stavby na životní prostředí a jeho ochrana				Označení části:		B.6					
Název objektu:		Dendrologický průzkum				Číslo objektu/komplexu:		B.6.4					
Název přílohy:		Situace				Číslo přílohy:		2.008					
Název dílčí části přílohy:		Situace 7				Paré:							
Kraj:		Katastrální území:			TUDU:								
Liberecký		Dolní Chrástava [653829]			0941 C1								
Dokumentace:													
Stupeň dokumentace:		Datum zpracování:		Formáty:		Měřítko:							
PDPS		25.05.2022		4xA4		1:1000							
S-kód:		Stupeň dokumentace:		Část:		Objekt:		Podobjekt:		Příloha:		Revize:	
S 6 3 1 5 0 0 6 8 8		_ D S P X		_ B 6 X X X		_ B 6 4 X X X X X		_ X X		_ 2 _ 0 0 8		_ 0 0 0	
Prostor pro další informace													