

LEGENDA


- Hranice drážního pozemku, katastrálního území
- Hranice drážního pozemku, vlastník SŽDC s.o.
- Hranice drážního pozemku, vlastník České dráhy, a.s.
- Hlavní kabelová trasa
- Související stavby – investice




Nové prvky

- Návěstidla
- Počítač náprav
- Přestavník, snímač polohy jazyků, elektromagnetický zámek
- Výkolejka
- Pomocné stavědlo
- Kabelový objekt

Kabelová trasa, lomový bod a typ hlavní kabelové trasy

Podpis: Datum:			
Revize:	Datum:	Popis:	Kontroloval:
000	25.5.2022	Definitivní odevzdání dokumentace	Ing. Marek Škubla

<b>Stavebník/investor:</b>	<b>Správa železnic, státní organizace</b>	
Adresa:	Dlážděná 1003/7, 110 00 Praha 1	
Zástupce investora:	Stavební správa západ	
Adresa:	Sokolovská 1995/278, 190 00 Praha 9	

<b>Zhotovitel stavby:</b>	<b>AFSAG Hrádek, Chrastava</b>	 
Adresa:	Magistrů 1275/13, 140 00 Praha 4	
Kontakt:	T: +420 725 634 107 E: vladislav.sefl@afry.com	
<b>Zhotovitel objektu:</b>	<b>AFRY CZ s.r.o</b>	
Adresa:	Magistrů 1275/13, 140 00 Praha 4	
Kontakt:	T: +420 725 634 107 E: vladislav.sefl@afry.com	

Hlavní projektant (HIP):	Specialista:	Odpovědný projektant:	Zpracovatel přílohy:
Ing. Vladislav Šeřl	Ing. Tomáš Toma	Ing. Tomáš Toma	Ing. Tomáš Toma

Název stavby/akce:		Rekonstrukce ŽST Chrastava		S-kód: S631500688	
				Zakázka: 2020/0075	
Název části:		Traťové zabezpečovací zařízení		Označení části: D.1.1.2	
Název objektu:		Chrastava - Hrádek nad Nisou, TZZ		Číslo objektu/komplexu: PS 14-01-21	
Název přílohy:		Polohopisný výkres přejezdu P2815,		Číslo přílohy: 2. 0108	
Název dílčí části přílohy:		v km 15,178 M 1:200		Paré:	
Kraj:	Katastrální území:	TUDU:			
Liberecký	Dolní Chrastava [653829]	0941 C1			
Dokumentace:					
Stupeň dokumentace:	Datum zpracování:	Formáty:	Měřítko:		
PDPS	25.5.2022	4 x A4	1:200		

S-kód:	Stupeň dokumentace:	Část:	Objekt:	Podobjekt:	Příloha:
S 6 3 1 5 0 0 6 8 8	- P D P S	- D 1 1 0 2	- P S 1 4 0 1 2 1	- X X	- 2 - 0 1 0 8 - 0 0

Prostor pro další informace