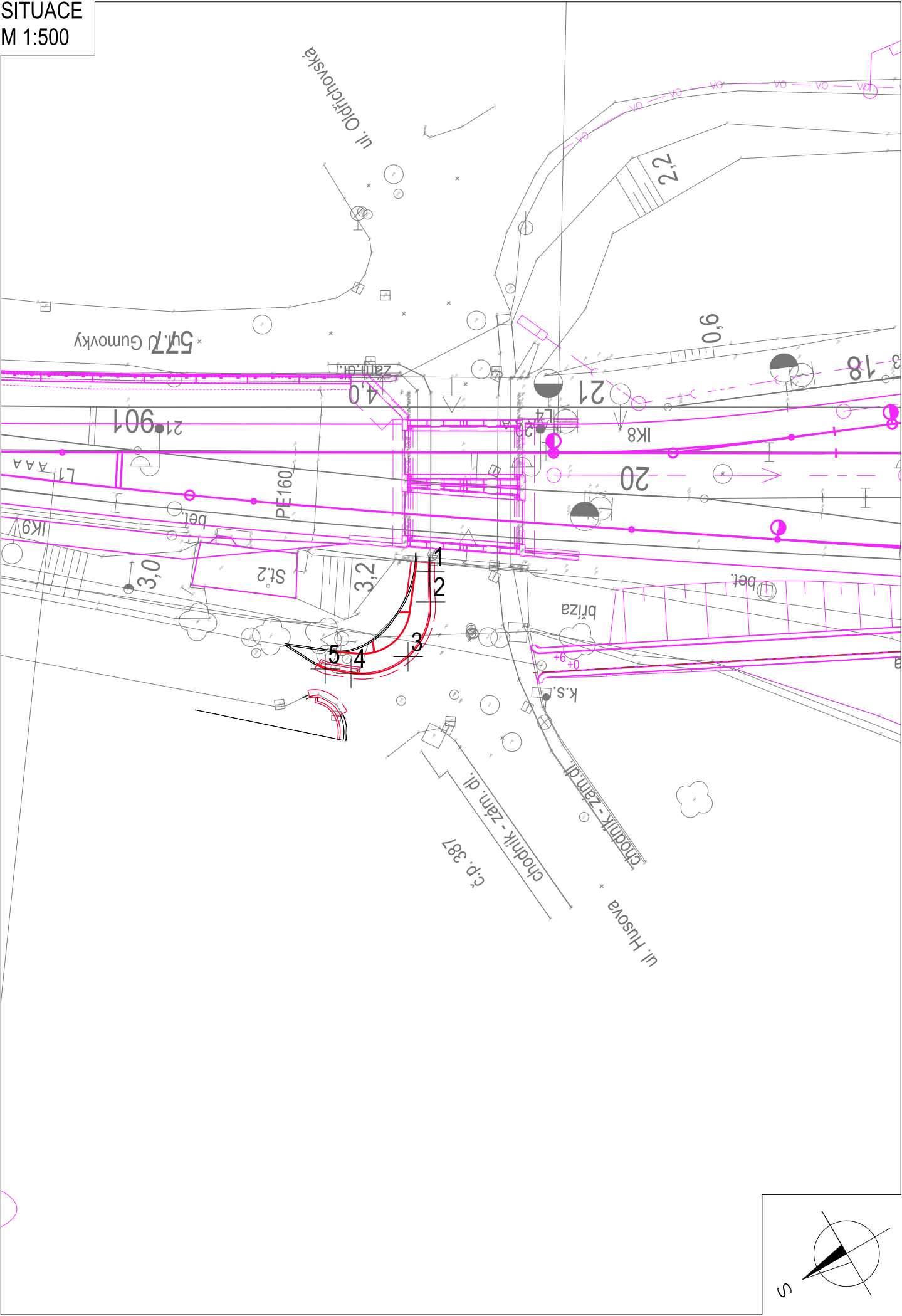






SITUACE  
M 1:500



Navržené hrany:


- |   |                      |
|---|----------------------|
|    | HRANY, OBRUBY, SVAHY |
|    | VDZ                  |
|   | PROVIZORNÍ VDZ       |
|  | DRENÁŽ               |
|  | VÝŠKOVÝ BOD          |
|  | VÝŠKA NÁŠLAPU        |
|  | SDZ                  |





### Ostatní:

- |   |   |
|---|---|
|  | OSTATNÍ PROVOZNÍ SOUBORY A STAVEBNÍ OBJEKTY STAVBY ŽST HRÁDEK NAD NISOU |
|  | KATASTRÁLNÍ MAPA  |
|  | STÁVAJÍCÍ GEODETICKÉ ZAMĚŘENÍ   |

Chodník - Ul. Husova					
Bod	Staničení	Y	X	Z	Typ
1		701546.97	962194.41	265.00	
2		701549.79	962195.88	264.96	
3		701556.00	962196.32	265.05	
4		701560.24	962191.74	265.25	
5		701561.05	962189.02	265.32	

Podpis:			Datum:
Revize:	Datum:	Popis:	Kontroloval:
000	25.05.2022	Definitivní odevzdání dokumentace	Ing. Ondřej Šváb

<b>Stavebník/investor:</b>	<b>Správa železnic, státní organizace</b>	
Adresa:	Dlážděná 1003/7, 110 00 Praha 1	
Zástupce investora:	Stavebí správa západ	
Adresa:	Sokolovská 1995/278, 190 00 Praha 9	

<b>Zhotovitel stavby:</b> Adresa: Magistrů 1275/13, 140 00 Praha 4 Kontakt: T: +420 725 634 107 E: vladislav.sefl@afry.com		 	
<b>Zhotovitel objektu:</b> Adresa: Magistrů 1275/13, 140 00 Praha 4 Kontakt: T: +420 725 634 107 E: vladislav.sefl@afry.com		 	
<b>Hlavní projektant (HIP):</b> Ing. Vladislav Šeřl	<b>Specialista:</b> Ing. Ondřej Šváb	<b>Odpovědný projektant:</b> Ing. Ondřej Šváb	<b>Zpracovatel přílohy:</b> Jaroslav Džamba

Název stavby/akce:		Rekonstrukce ŽST Hrádek nad Nisou										S-kód:		S631500687																												
												Zakázka:		2020/0074																												
Název části:		Pozemní komunikace										Označení části:		D.2.1.8																												
Název objektu:		ŽST Hrádek nad Nisou - ul. Nádražná, chodníky v ulici Husova (město)										Číslo objektu/komplexu:		SO 15-52-08																												
Název přílohy:		Výkresová část										Číslo přílohy: 2.		006																												
Název dílčí části přílohy:		Vytýčovací schéma										Paré:																														
Kraj:		Katastrální území:					TUDU:																																			
Liberecký		Hrádek nad Nisou [647390]					0941 F1																																			
Dokumentace:																																										
Stupeň dokumentace:		Datum zpracování:			Formáty:			Měřítko:																																		
DUSP		25.05.2022			3xA4			1:500																																		
S-kód:		Stupeň dokumentace:			Část:			Objekt:			Podobjekt:		Příloha:			Revize:																										
S	6	3	1	5	0	0	6	8	7	_	D	S	P	X	_	D	2	1	0	8	_	S	0	1	5	5	2	0	8	_	X	X	_	2	_	0	0	6	_	0	0	2