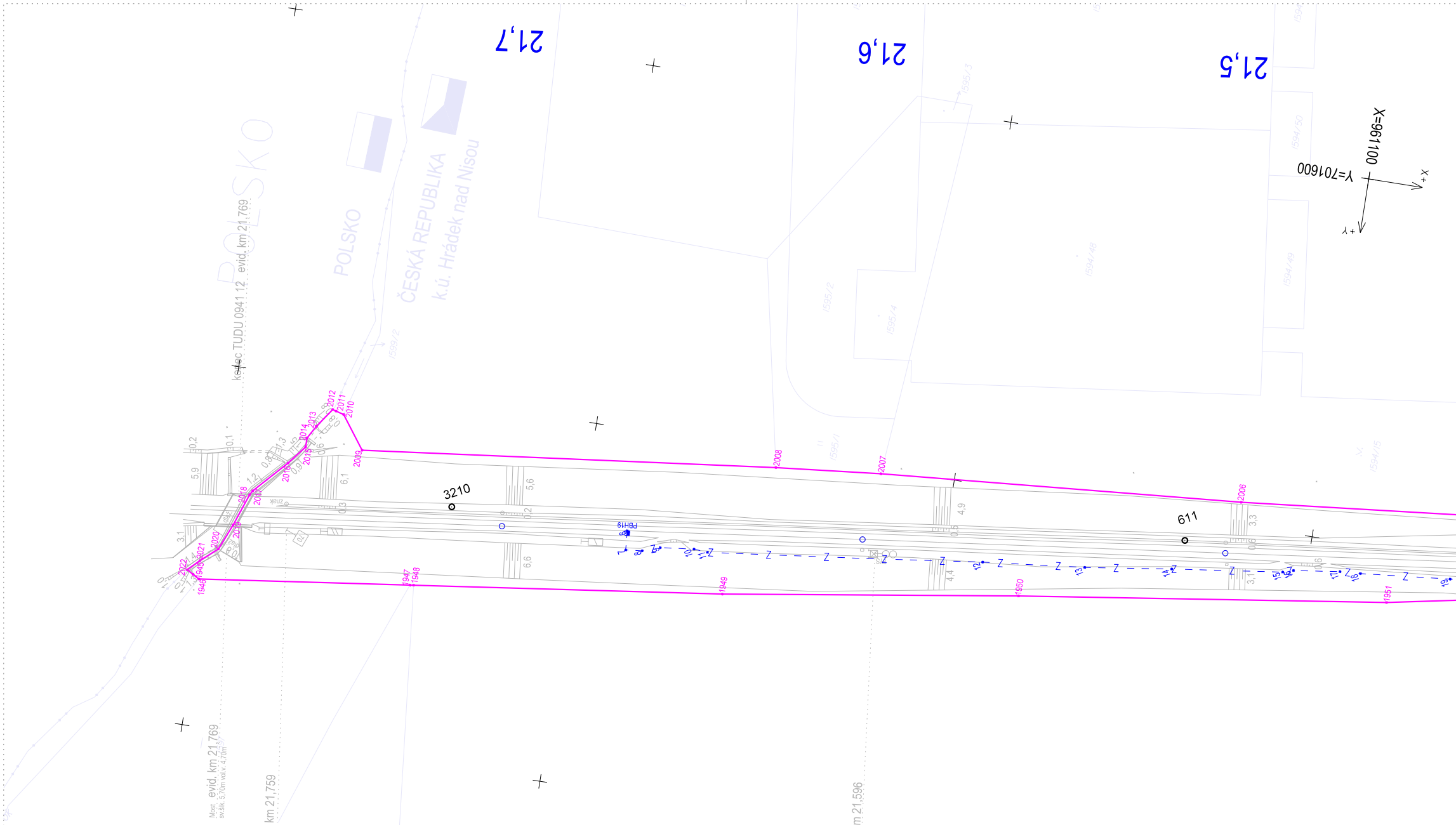
21,7
21,6
21,5
X=961100
Y=701600
+X
+Y
POLSKO
ČESKÁ REPUBLIKA
k.ú. Hrádek nad Nisou
konec TUDU 0941 12 evid. km 21,769
3210
611
PBH19
Most evid. km 21,769
km 21,759
km 21,596
2006
2007
2008
2009
2010
2011
2012
2013
2014
2015
2016
2017
2018
2019
2020
2021
2022
1945
1946
1947
1948
1949
1950
1951

Legenda - obvod stavby

1 – 2999	*hranice a lomový bod pozemku SŽ s.o.*
3000	*hranice a lomový bod pozemku ČD a.s. (převod na SŽ)*
5000	*hranice a lomový bod TRVALÉHO záboru s výkupem*
6000	*hranice a lomový bod DOČASNÉHO záboru do 1 roku*

Legenda - návrh vytyčovací sítě

○ 3091	*stávající bod železničního bodového pole*
○ 4001	*navrhovaný bod vytyčovací sítě stavby*
– · – · –	*směr mezi navrhovanými body vytyčovací sítě*

Legenda - koordinační vytyčovací výkres

PS 15-01-11 ŽST Hrádek nad Nisou (SZZ)

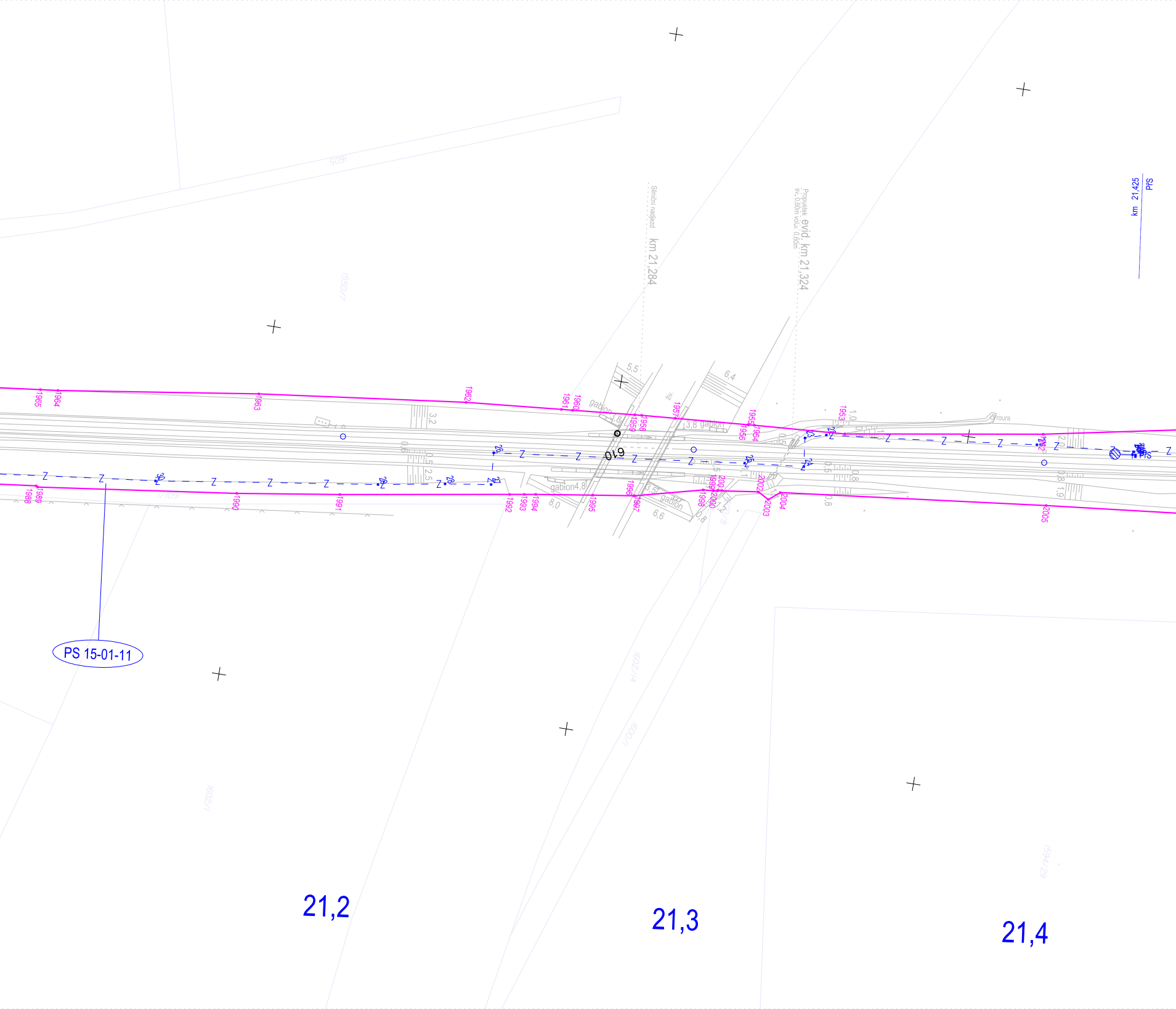

21,2
21,3
21,4
PS 15-01-11
km 21,425
PřS
Silniční nadjezd
km 21,284
Propustek evid. km 21,324
sv. 0,60m vol.v. 0,60m
610
gabion
gabion 4,8
3,8 gabion
roura
živ.
1605
1550/7
1602/1
1602/14
1600/1
1594/29
1601/1
6,4
5,5
6,6
8,0
3,2
2,5
0,5
0,8
1,9
2,0
1,0
1962
1963
1964
1965
1960
1961
1958
1959
1957
1955
1954
1956
1953
1988
1989
1990
1991
1992
1993
1994
1995
1996
1997
1998
1999
2000
2001
2002
2003
2004
2005

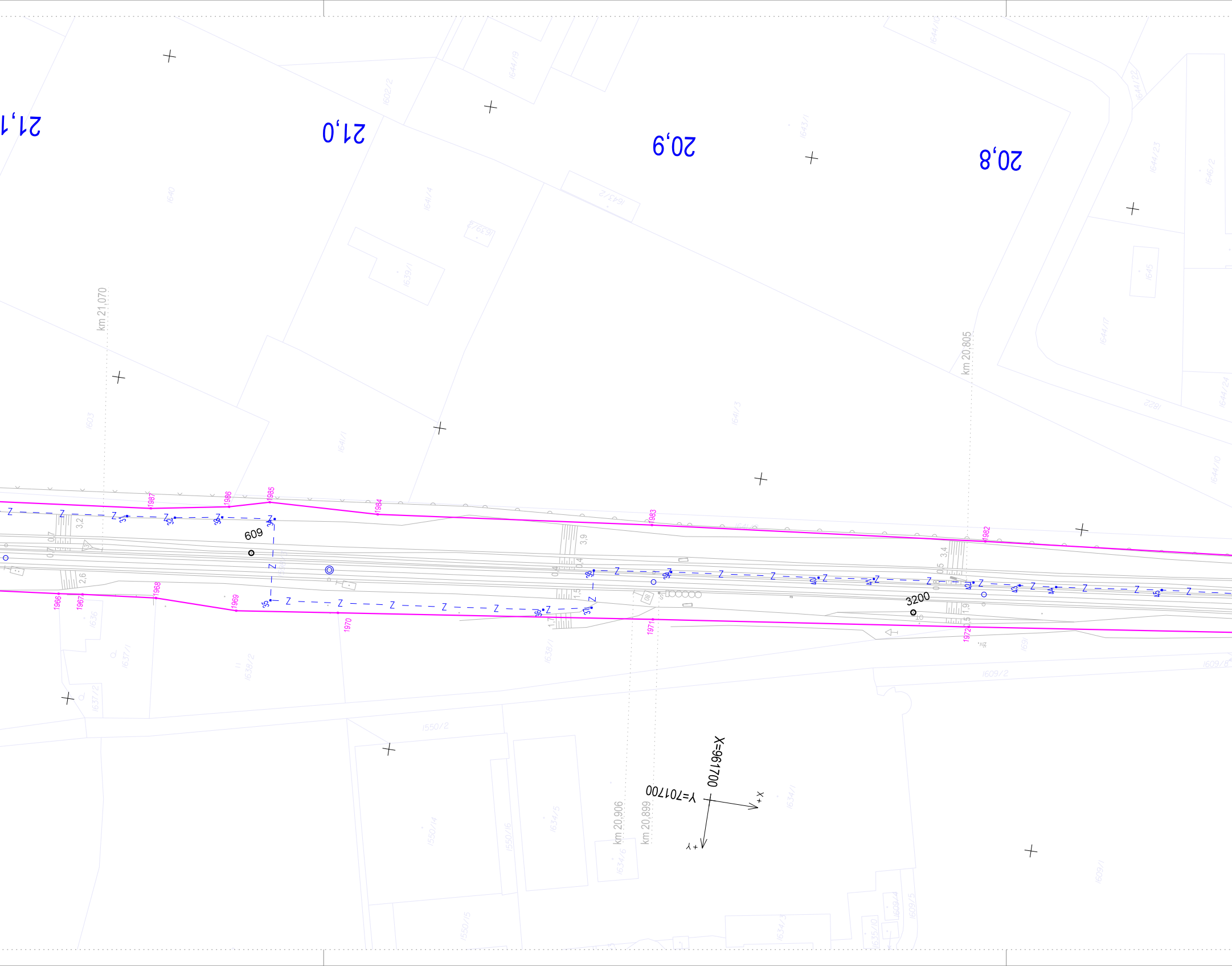
21,1
21,0
20,9
20,8
km 21,070
km 20,805
km 20,906
km 20,899
609
3200
X=961700
Y=701700
+X
+Y
1982
1983
1984
1985
1986
1987
1966
1967
1968
1969
1970
1971
1972
Z
3,2
3,9
3,4
2,6
1,5
1,9
1641/3
1641/1
1641/4
1639/1
1640
1603
1636
1637/1
1638/2
1638/1
1550/2
1550/4
1550/6
1550/5
1634/5
1634/6
1634/1
1634/3
1609/1
1609/2
1609/5
1609/8
1643/1
1643/2
1644/19
1644/23
1644/24
1644/10
1644/7
1645
1646/2
1502/2

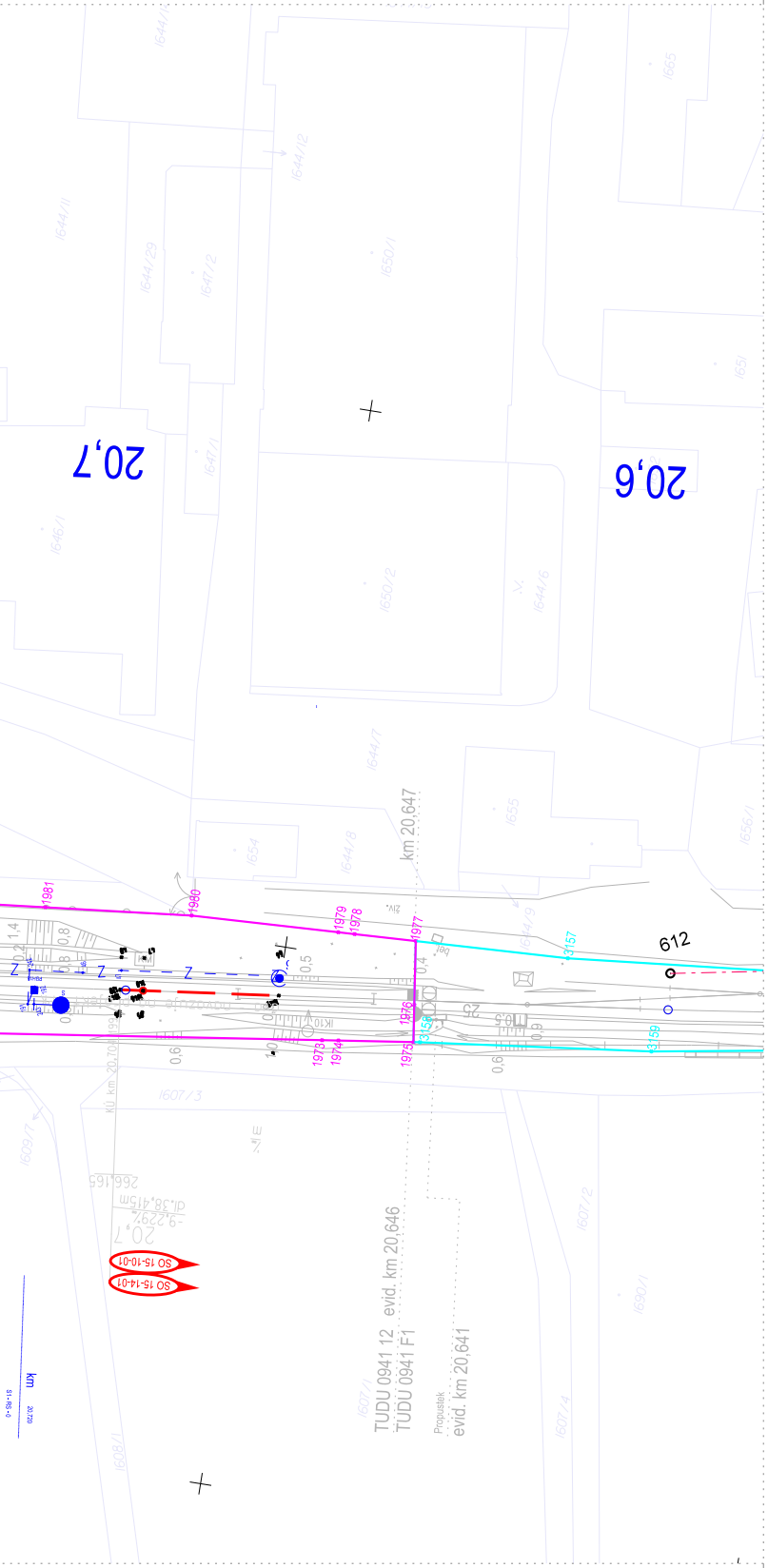
20,7
20,6
km 20,647
612
TUDU 0941 12 evid. km 20,646
TUDU 0941 F1
Propustek evid. km 20,641
SO 15-10-01
SO 15-14-01
1607/3
1607/2
1607/4
1608/1
1609/1
1644/12
1647/2
1647/1
1646/1
1650/1
1650/2
1644/6
1644/7
1644/8
1654
1655
1656/1
1665
1651
3157
3159
3158
1975
1976
1977
1978
1979
1980
1981
1973
1974

Orientační schéma:

Rekonstrukce ŽST Hrádek

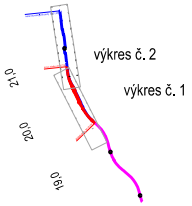
výkres č. 2
výkres č. 1
21,0
20,0
19,0

Náležitostmi a přesností odpovídá právním předpisům

Ověřeno dne: 16. 8. 2022

Číslo ověření: 46 / 2022

Revize:	Datum:	Popis:	Kontroloval:
000	25.05.2022	Definitivní odevzdání dokumentace	J. Fulín

Stavebník/investor:	**Správa železnic, státní organizace**	SPRÁVA ŽELEZNIC
Adresa:	Dlážděná 1003/7, 110 00 Praha 1	
Zástupce investora:	Stavební správa západ	
Adresa:	Sokolovská 1995/278, 190 00 Praha 9	

Zhotovitel stavby:	**AFSAG Hrádek, Chrastava**	SAGASTA AFRY
Adresa:	Magistrů 1275/13, 140 00 Praha 4	
Kontakt:	T: +420 725 634 107	
	E: vladislav.sefl@afry.com	
Zhotovitel objektu:	**AFRY CZ s.r.o**	AFRY
Adresa:	Magistrů 1275/13, 140 00 Praha 4	
Kontakt:	T: +420 604 167 891	
	E: jiri.fulin@afry.com	

Hlavní projektant (HIP):	Specialista:	Odpovědný projektant:	Zpracovatel přílohy:
Ing. Vladislav Šefl	Ing. Jiří Fulín J. Fulín	Ing. Jiří Fulín J. Fulín	Ing. Jiří Fulín J. Fulín

Název stavby/akce:	**Rekonstrukce ŽST Hrádek nad Nisou**	S-kód:	**S631500687**
		Zakázka:	**2020/0074**
Název části:	Geodetická dokumentace	Označení části:	**E.5.5**
Název objektu:	-	Číslo objektu/komplexu:	-
Název přílohy:	Obvod stavby	Číslo přílohy:	**2. 003**
Název dílčí části přílohy:	Obvod stavby km 20,6 - 21,7	Paré:	
Kraj: Liberecký	Katastrální území: Hrádek nad Nisou [647390]	TUDU: 0941 F1	
Dokumentace:			
Stupeň dokumentace: PDPS	Datum zpracování: 25.05.2022	Formáty: 7 A4	Měřítko: 1 : 1000

S-kód:	Stupeň dokumentace:	Část:	Objekt:	Podobjekt:	Příloha:
S 6 3 1 5 0 0 6 8 7 _	P D P S _	E 5 5 _	_ _ _ _ _ _ _ _ _	_ _ _	_ 2 _ 0 0 3 _ 0 0 0

Prostor pro další informace