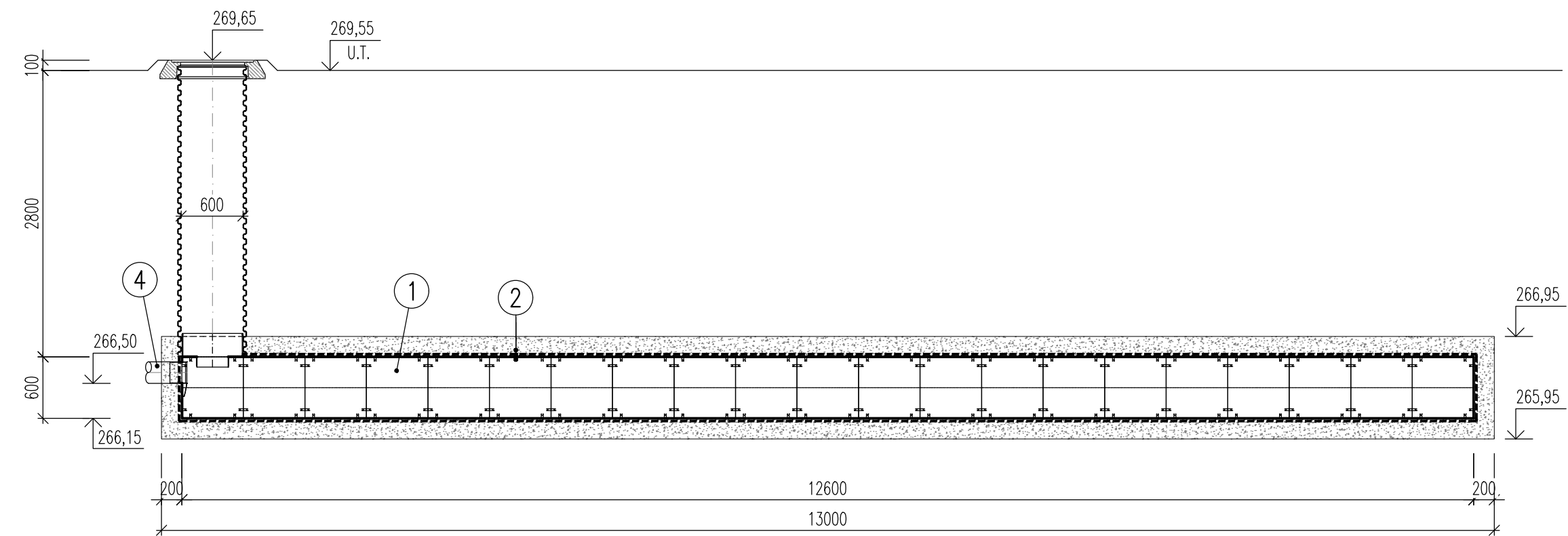


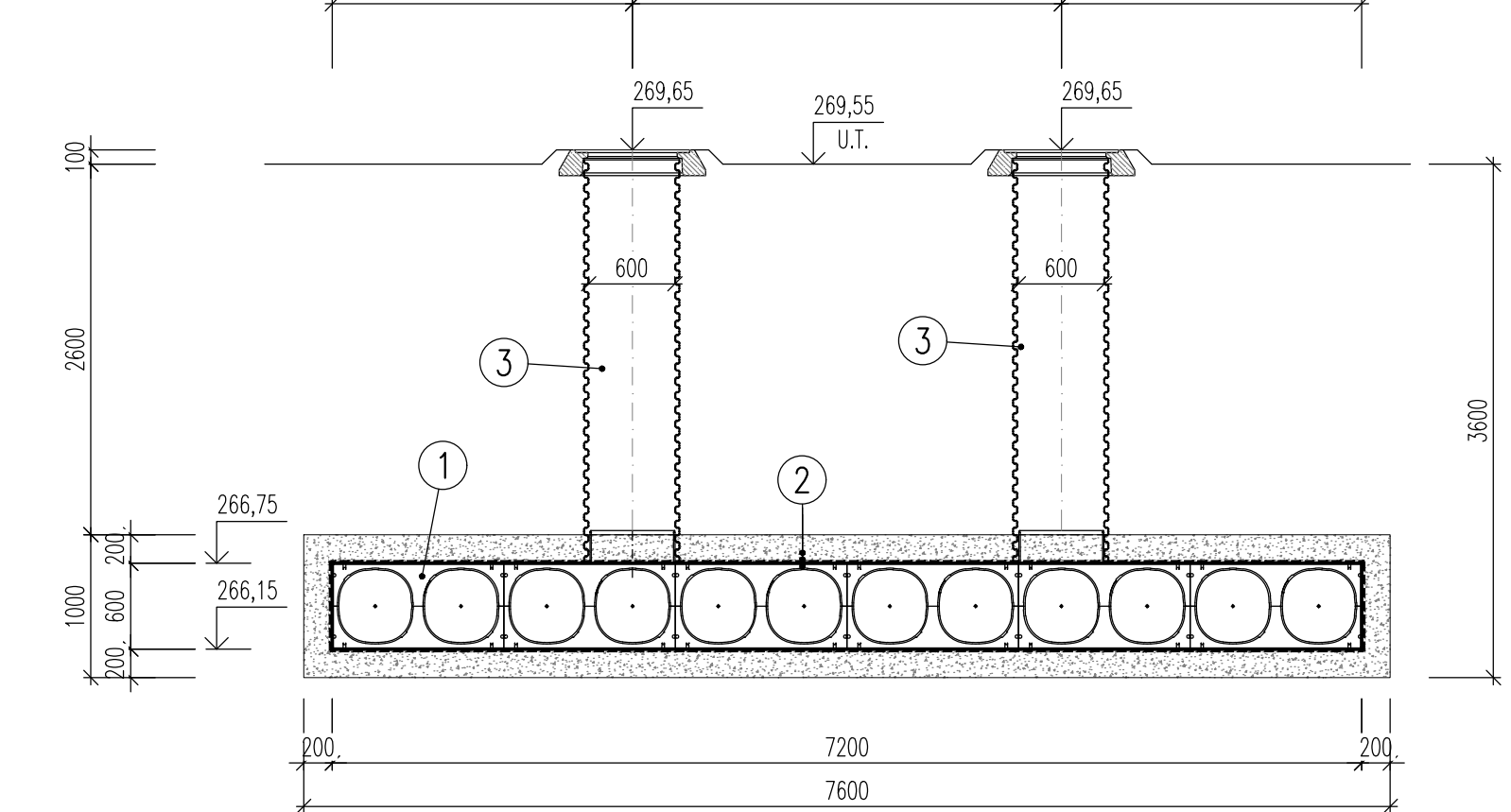
VSakovací objekt – VRN2

Vu= 52 m3
12,6 x 7,2 x 0,6 m

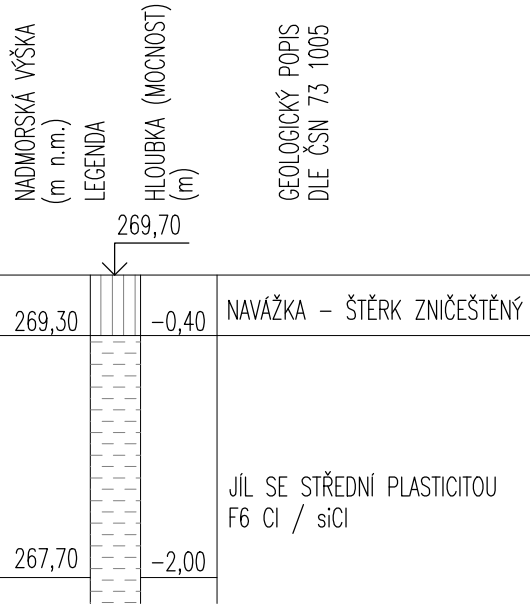
PODÉLNÝ ŘEZ




PŘÍČNÝ ŘEZ









GEOLOGICKÁ DOKUMENTACE
VRTU "VS-1"



Podpis:			Datum:
Revize:	Datum:	Popis:	Kontroloval:
000	25.05.2022	Definitivní odevzdání dokumentace	Ing. Josef Hajaš

Stavebník/investor:	Správa železnic, státní organizace	
Adresa:	Dlážděná 1003/7, 110 00 Praha 1	
Zástupce investora:	Stavební správa západ	
Adresa:	Sokolovská 1995/278, 190 00 Praha 9	

Zhotovitel stavby:	AFSAG Hrádek, Chrástava	 	
Adresa:	Magistrů 1275/13, 140 00 Praha 4		
Kontakt:	T: +420 725 634 107 E: vladislav.sefl@afry.com		
Zhotovitel objektu:	AFRY CZ s.r.o		
Adresa:	Magistrů 1275/13, 140 00 Praha 4		
Kontakt:	T: +420 725 634 107 E: vladislav.sefl@afry.com		
Hlavní projektant (HIP):	Specialista:	Odpovědný projektant:	Zpracovatel přílohy:
Ing. Vladislav Šefl	Ing. Josef Hajaš 	Ing. Josef Hajaš 	Ing. Viktor Bugardi 

LEGENDA

OZNAČENÍ	POPIS
1	PODZEMNÍ RETENČNÍ PROSTOR – Vu= (54,4x0,95)= 52 m3 (PLASTOVÉ AKUMULAČNÍ BOXY š. 1,2 m, v. 0,6 m, hl. 0,6 m) – 126 ks
2	<ul style="list-style-type: none">OBSYP FR. 8–32 mm TL. 200 mmOCHRANNÁ GEOTEXTILIE 300g/m2PLASTOVÉ AKUMULAČNÍ BOXY
3	REVIZNÍ ŠACHTA PP DN600 S KOMPOZITNÍM POKLOPEM B125 NA BETON. PRSTENCI
4	POTRUBÍ (PŘÍTOK) – PLAST DN200 SN16

POZNÁMKA

- REALIZACE VSAKOVACÍHO OBJEKTU BUDE PROBÍHAT VE SPOLUPRÁCI S HYDROGEOLOGEM DLE ČSN 75 9010, TNV 75 9011
- MONTÁŽ A POKLÁDKU VSAKOVACÍ GALERIE JE NUTNÉ KONZULTOVAT S VÝROBCEM
- KOEFICIENT VSAKU PODLOŽÍ BYL IG PRŮZKUMEM STANOVEN NA Kv = 1,36.10–6 m/s .

Název stavby/akce:		Rekonstrukce ŽST Hrádek nad Nisou				S-kód:		S631500687											
						Zakázka:		2020/0074											
Název části:		Potrubní vedení (kanalizace)				Označení části:		D.2.1.6.1											
Název objektu:		ŽST Hrádek nad Nisou - ul. Nádražní, dešťová kanalizace a přeložka hydrantu – obratiště				Číslo objektu/komplexu:		SO 15-31-04											
Název přílohy:		Vsakovací objekt VRN2				Číslo přílohy:		2 . 009											
Název dílčí části přílohy:						Paré:													
Kraj:		Katastrální území:			TUDU:														
Liberecký		Hrádek nad Nisou [647390]			0941 F1														
Dokumentace:																			
Stupeň dokumentace:		Datum zpracování:			Formáty:		Měřítko:												
DUSP		25.05.2022			3 x A4		1:50												
S-kód:		Stupeň dokumentace:		Část:		Objekt:				Podobjekt:		Příloha:							
S 6 3 1 5 0 0 6 8 7		_ D U S P		_ D 2 1 6 1		_ S 0 1 5 3 1 0 4				_ X X		_ 2 _ 0 0 9 _ 0 0 0							

Prostor pro další informace