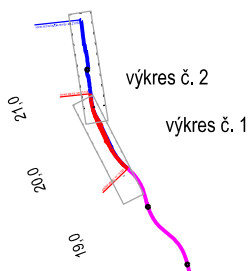










Orientační schéma:
Rekonstrukce ŽST Hrádek



Revize:	Datum:	Popis:	Kontroloval:
000	25.05.2022	Definitivní odevzdání dokumentace	J. Fulín

Stavebník/investor:	Správa železnic, státní organizace	 SPRÁVA ŽELEZNIC
Adresa:	Dlážděná 1003/7, 110 00 Praha 1	
Zástupce investora:	Stavební správa západ	
Adresa:	Sokolovská 1995/278, 190 00 Praha 9	

Zhotovitel stavby:	AFSAG Hrádek, Chrastava		 	
Adresa:	Magistrů 1275/13, 140 00 Praha 4			
Kontakt:	T: +420 725 634 107 E: vladislav.sefl@afry.com			
Zhotovitel objektu:	AFRY CZ s.r.o		 AFRY	
Adresa:	Magistrů 1275/13, 140 00 Praha 4			
Kontakt:	T: +420 604 167 891 E: jiri.fulin@afry.com			
Hlavní projektant (HIP):	Specialista:	Odpovědný projektant:	Zpracovatel přílohy:	
Ing. Vladislav Šeřl 	Ing. Jiří Fulín 	Ing. Jiří Fulín 	Ing. Jiří Fulín 	

Název stavby/akce:		Rekonstrukce ŽST Hrádek nad Nisou										S-kód:		S631500687											
												Zakázka:		2020/0074											
Název části:		Dokladová část										Označení části:		E.5											
Název objektu:		-										Číslo objektu/komplexu:		-											
Název přílohy:		Geodetická dokumentace										Číslo přílohy:		1. 004											
Název dílčí části přílohy:		Koordinační vytyčovací výkres										Paré:													
Kraj:		Katastrální území:						TUDU:																	
Liberecký		Hrádek nad Nisou [647390]						0941 F1																	
Dokumentace:																									
Stupeň dokumentace:		Datum zpracování:				Formáty:				Měřítko:															
PDPS		25.05.2022				A4				-															
S-kód:		Stupeň dokumentace:		Část:		Objekt:				Podobjekt:		Příloha:													
S 6 3 1 5 0 0 6 8 7		_ P D P S		_ E 5 _ _ _		_ _ _ _ _ _ _ _ _				_ _ _		_ 1 _ 0 0 4 _ 0 0 0													

Prostor pro další informace