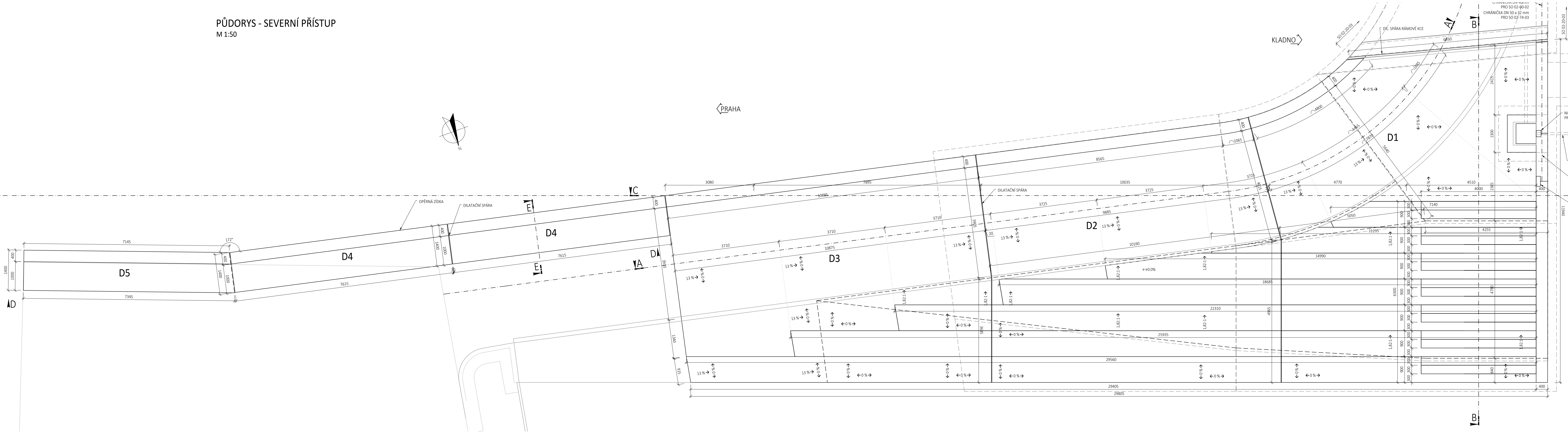
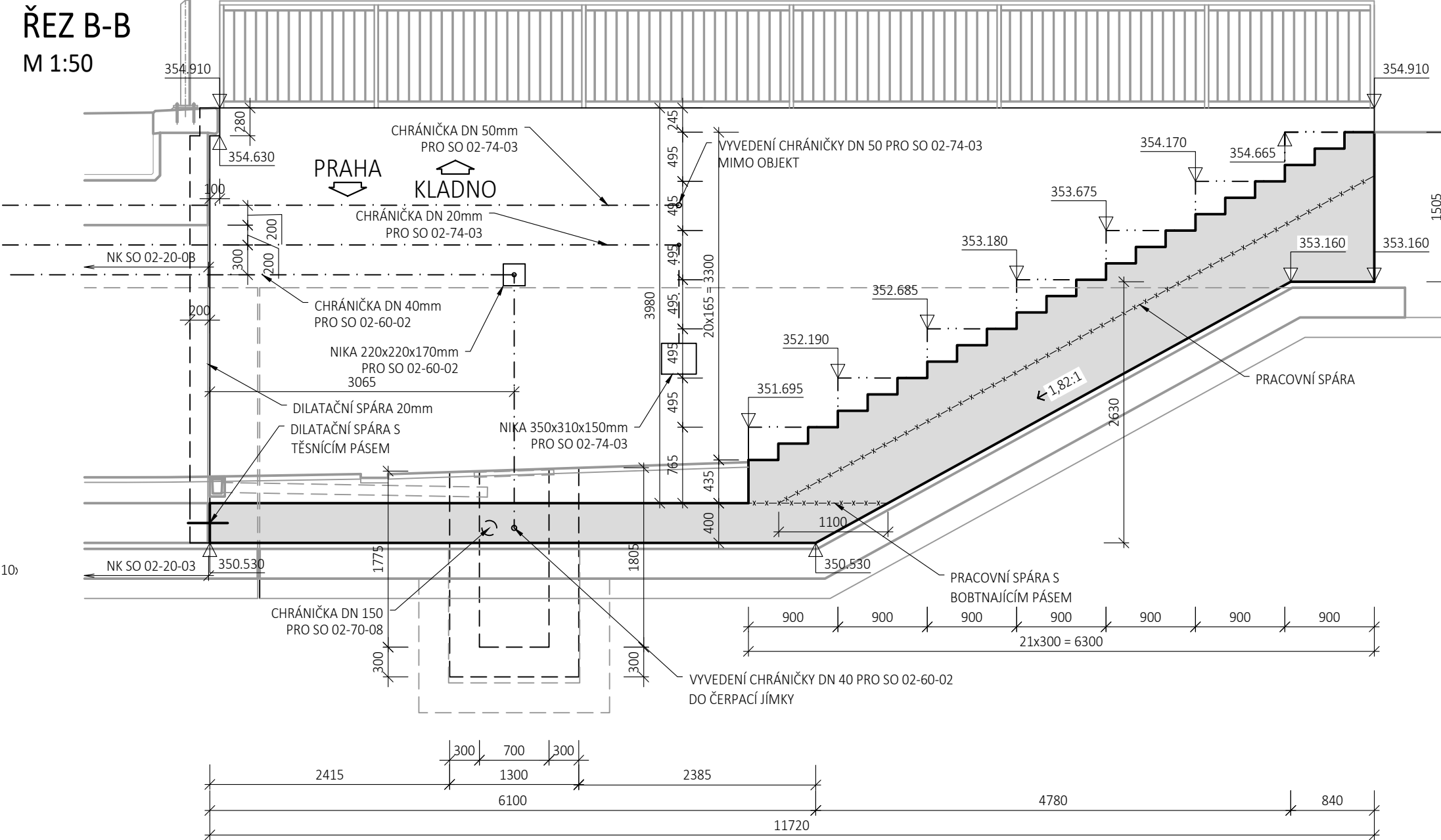


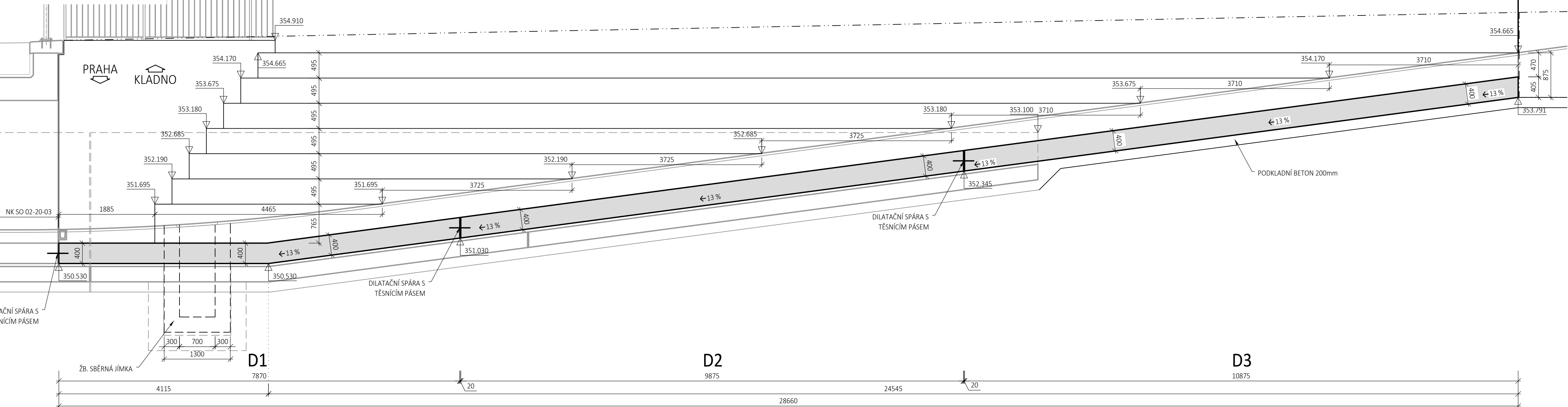
PŮDORYS - SEVERNÍ PŘÍSTUP
M 1:50



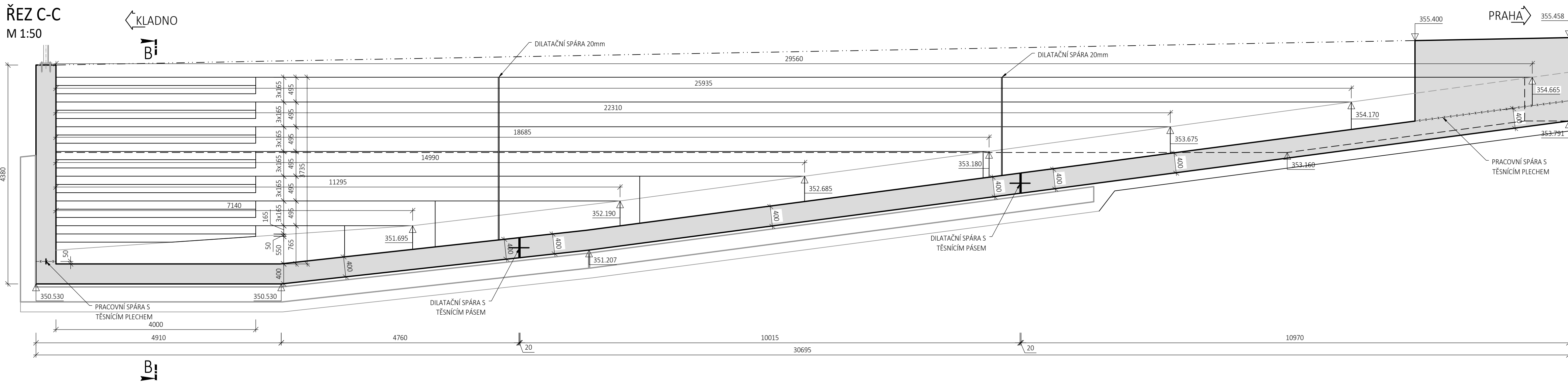
ŘEZ B-B
M 1:50



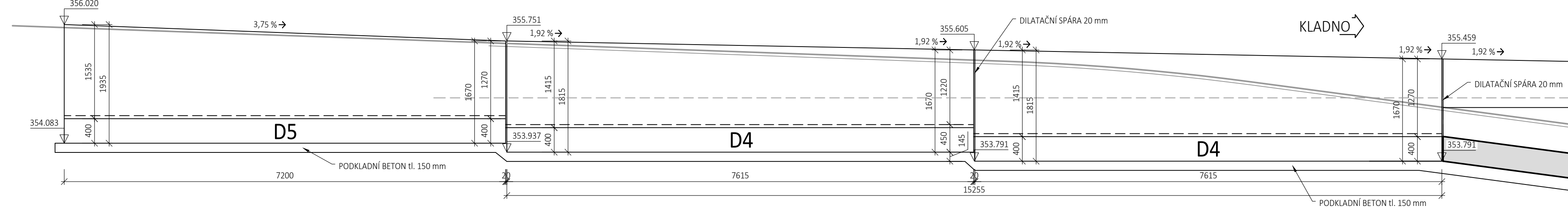
ROZVINUTÝ ŘEZ A-A
M 1:50



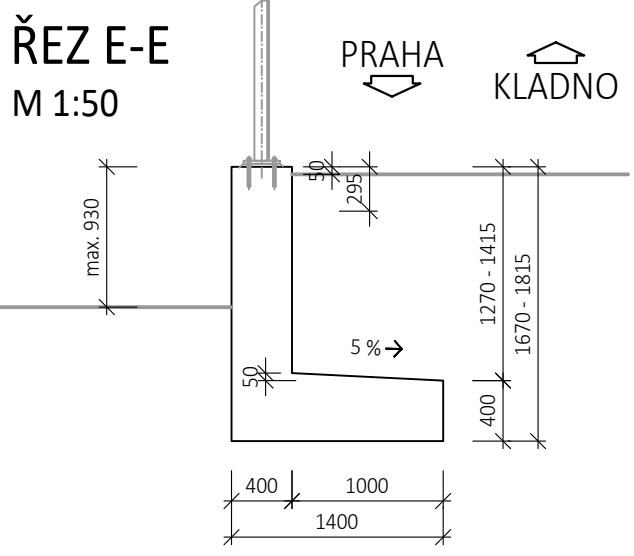
ŘEZ C-C
M 1:50



POHLED D-D
M 1:50
DRÁK ZDI



ŘEZ E-E
M 1:50



POZNÁMKY:
- DETAILY ŽDOLY UVEDENY VE VÝKRESU SYSTÉMU VODOTĚSNÝCH ODVLAK
- ZKROSENÍ VŠECH HRAN 20x20 mm
- KUBATURY UVEDENÉ PRO PODKLADNÍ BETON SE VZTAHUJÍ K BETONU POD NK
- V NK BUDU OSADĚNA CHRÁNIČKA DN 60 PRO VÝVOD VODY - SO 02-74-02 A CHRÁNIČKA PRO ROZVODY VN - SO 02-60-02
- NA KAŽDÉM DILATAČNÍM CEJKU BUDOU OSADĚNÝ 2 VÝVODY PRO MĚŘENÍ BUDOVÝCH PROUDŮ (CELKEM 6x NA SEVERNÍM PŘÍSTUPU)
- VÝVODY BUDOU UMÍSTĚNY NA JINÉ SVYLE STĚNĚ 0,5m OD DILATAČNÍCH SPÁR A 1,5m NAD HORNÍ HRANOU SPONĚ DESKY
- NA SAMOSTATNÝCH OPEŘENÍCH ŽDOLŮCH MĚŘENÍ VÝVODY JZ OSADENY NEBUDOU

MATERIÁLY
BETONY DLE ČSN 206-1:
C12/15 - X0 - C1 0,40 - Dmax22 - F3
PODKLADNÍ BETON
RAMOVÁ KONSTRUKCE
C30/37 - XF4, XC4, XD1 - C1 0,40 - Dmax22 - S4, MAX. PŘESAH 20 mm DLE ČSN EN 12 390-8

VÝZTUŽ:
BETONÁŘSKÁ VÝZTUŽ
KRYTÍ
800B
NOM./MM
50/40 mm

KUBATURY:
PODKLADNÍ BETON
NK
22 m3
270 m3

Jméno ověřitel:		Příjmení:	
Ověřovací schéma:		Rozsah ověřené osoby:	
Revize:		Datum:	
002		30.08.2022	
001		19.07.2022	
000		19.04.2022	
Stavba/Investor:		Správa železnic, státní organizace	
Adresa:		Dělnická 1003/77, 110 00 Praha 1	
Základní investice:		Stavební správa železnic	
Adresa:		Ke Štvanici 656/3, 186 00 Praha 8	
Kontakt:		e-mail: SZSask@szs.cz	
Zhotovitel díla:		METROPROJEKT Praha a.s.	
Adresa:		Koperníkova 142/106, 170 00 Praha 7	
Kontakt:		tel.: +420 296 154 105 e-mail: info@metroprojekt.cz	
Zhotovitel částí/objektu:		SAGASTA s.r.o.	
Adresa:		Husarova 1020/14, 140 00 Praha 4	
Kontakt:		tel.: +420 261 344 100 e-mail: info@sagasta.cz	
Hlavní projektant (HIP):		Ing. Jan Nosek	
Specialista:		Ing. Jan Peřada	
Název stavby/akce:		MODERNIZACE TRATI PRAHA - RUŽYŇE (MIMO) - Kladno (MIMO)	
Označení investice:		S63100652	
Název části:		Mosty, propustky a zdi	
Označení zhotovitele:		Ing. David Kuczk	
Název objektu/dílčí části:		Most v km 14,662 - přístupy	
Označení díla:		D.2.1.4	
Název přílohy:		Výkres tvaru nosné konstrukce	
Označení objektu/komplexu:		SO 02-20-03.1	
Název dílčí části přílohy:		Severní přístup	
Odpovědný projektant:		Ing. David Kuczk	
Ověřitel:		Ing. David Kuczk	
Kraj:		Katastrální území:	
Středočeský		viz textová část	
TUDU:		0101	
Smluvní datum zpracování:		30.08.2022	
Kód:		07910 03 00 02 01 04 00 109	
Kód:		07910 03 00 02 01 04 00 109	