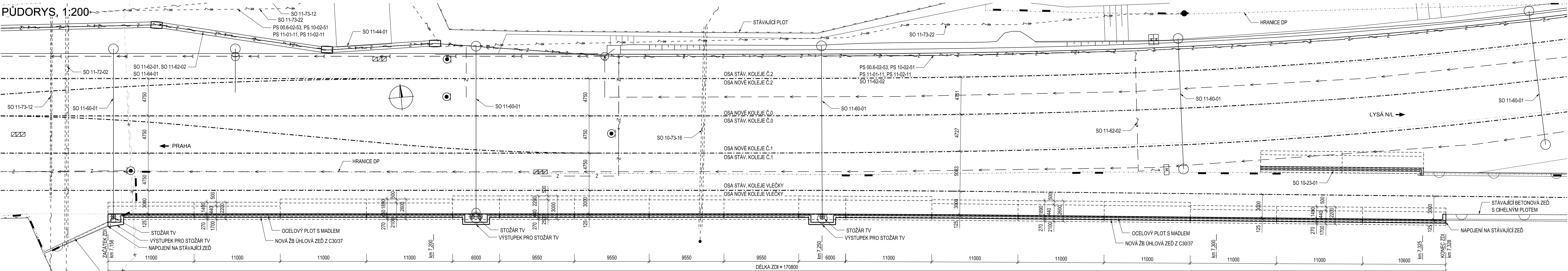
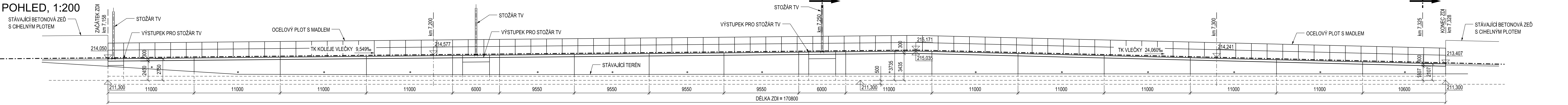


PŮDORYS, 1:200





POHLED, 1:200



AKTUALIZACE 03/2016

VÝŠKOVÝ SYSTÉM BpV SOUŘADNICOVÝ SYSTÉM S-JTSK ±0,000 = xxx,xx m n. m.

Č.změny	Text změny - odůvodnění	Datum	Podpis
	NÁZEV PŘÍLOHY		
	PŮDORYS, POHLED		
	VYPRACOVAL	MĚŘÍTKO	DATUM
	ING. JÁN KOVÁČ 	1:50	08/2016
			PŘÍLOHA
			6