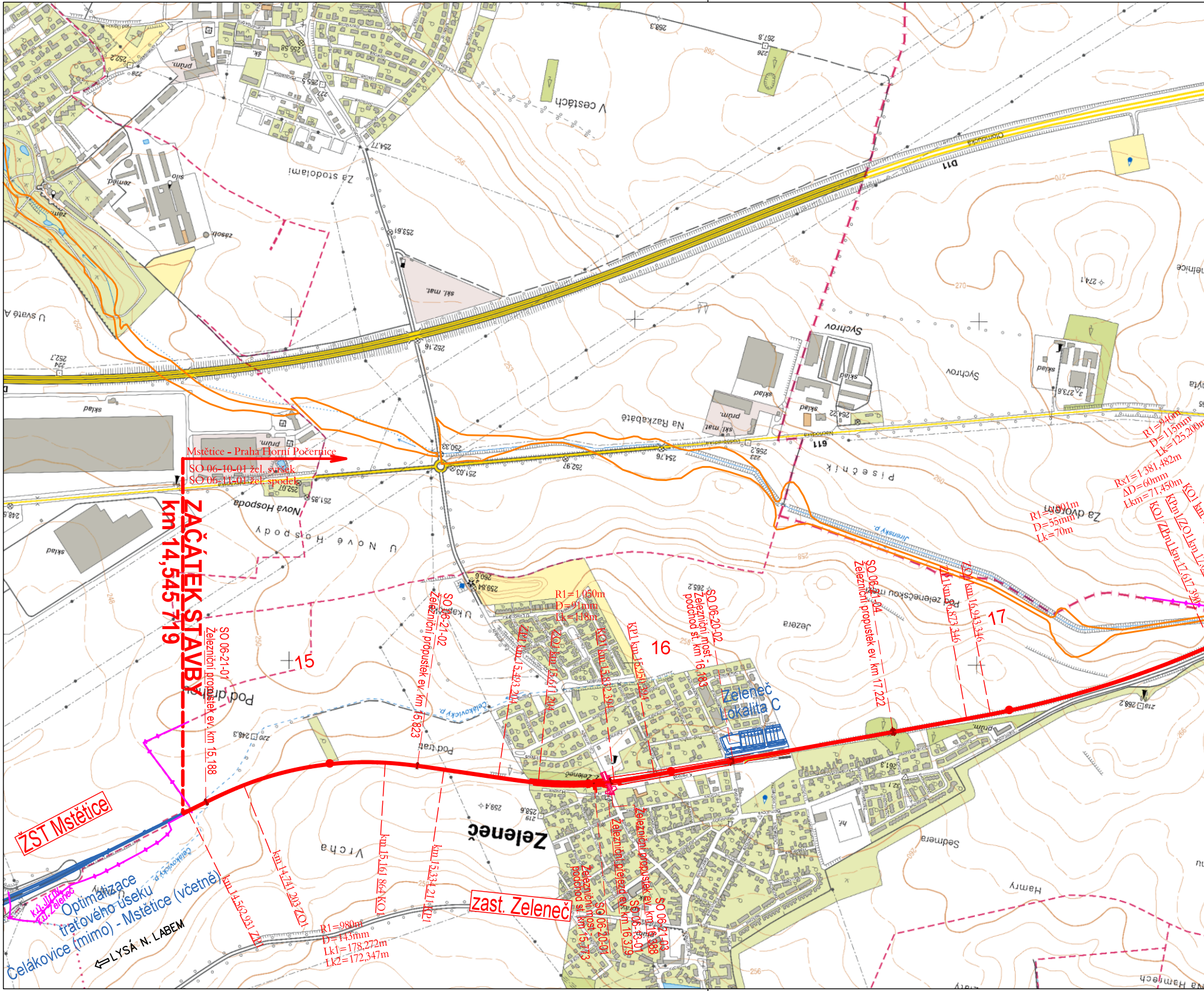

Mstětice - Praha Horní Počernice
SO 06-10-01 žel. svršek
SO 06-11-01 žel. spodek
ZAČÁTEK STAVBY
km 14,545 719
SO 06-21-01
Železniční propustek ev. km 15,188
15
SO 06-21-02
Železniční propustek ev. km 15,823
km 14,562 931 ZP1
km 14,741 203 ZO1
km 15,161 864 KO1
km 15,334 211 KP1
R1=980m
D=143mm
Lk1=178,272m
Lk2=172,347m
ŽST Mstětice
k.ú. Jirny
k.ú. Zeleneč
Optimalizace traťového úseku Čelákovice (mimo) - Mstětice (včetně)
LYSÁ N. LABEM
R1=1 050m
D=91mm
Lk=118m
ZP1 km 15,493 204
ZO1 km 15,611 204
KO1 km 15,832 394
KP1 km 15,950 394
16
SO 06-20-02
Železniční most - podchod st. km 16,183
Zeleneč
Lokalita C
zast. Zeleneč
Zeleneč
Železniční most - podchod st. km 15,773
SO 06-20-01
Železniční přejezd ev. km 16,379
SO 06-13-01
Železniční propustek ev. km 16,388
SO 06-21-03
SO 06-21-04
Železniční propustek ev. km 17,222
ZP1 km 16,873 346
ZO1 km 16,943 346
17
R1=3 001m
D=55mm
Lk=70m
R1=946m
D=115mm
Lk=125,200m
Rx1=1 381,482m
ΔD=60mm
Lkm=71,450m
KO1/ZPm1 km 17,617 390
KPm1/ZO1km 17,
KO1 km
D11
Olomoucká
611
Nehvizdská
V cestách
Za stodolami
U svaté V
Nová Hospoda
U Nové Hospody
U kapličky
Pod drahou
Pod tratí
Vrcha
Sychrov
Na Razkabátě
Písečník
Za dvorem
Pod zeleneckou mezí
Jezera
Sedmera
Hamry
Na Hamrech
Jirenský p.
Čelákovický p.
sklad
prům.
skl. mat.
zemed.
silo
zásob.
hř.

Optimalizace tra
Mstětice (mimo) - Prah

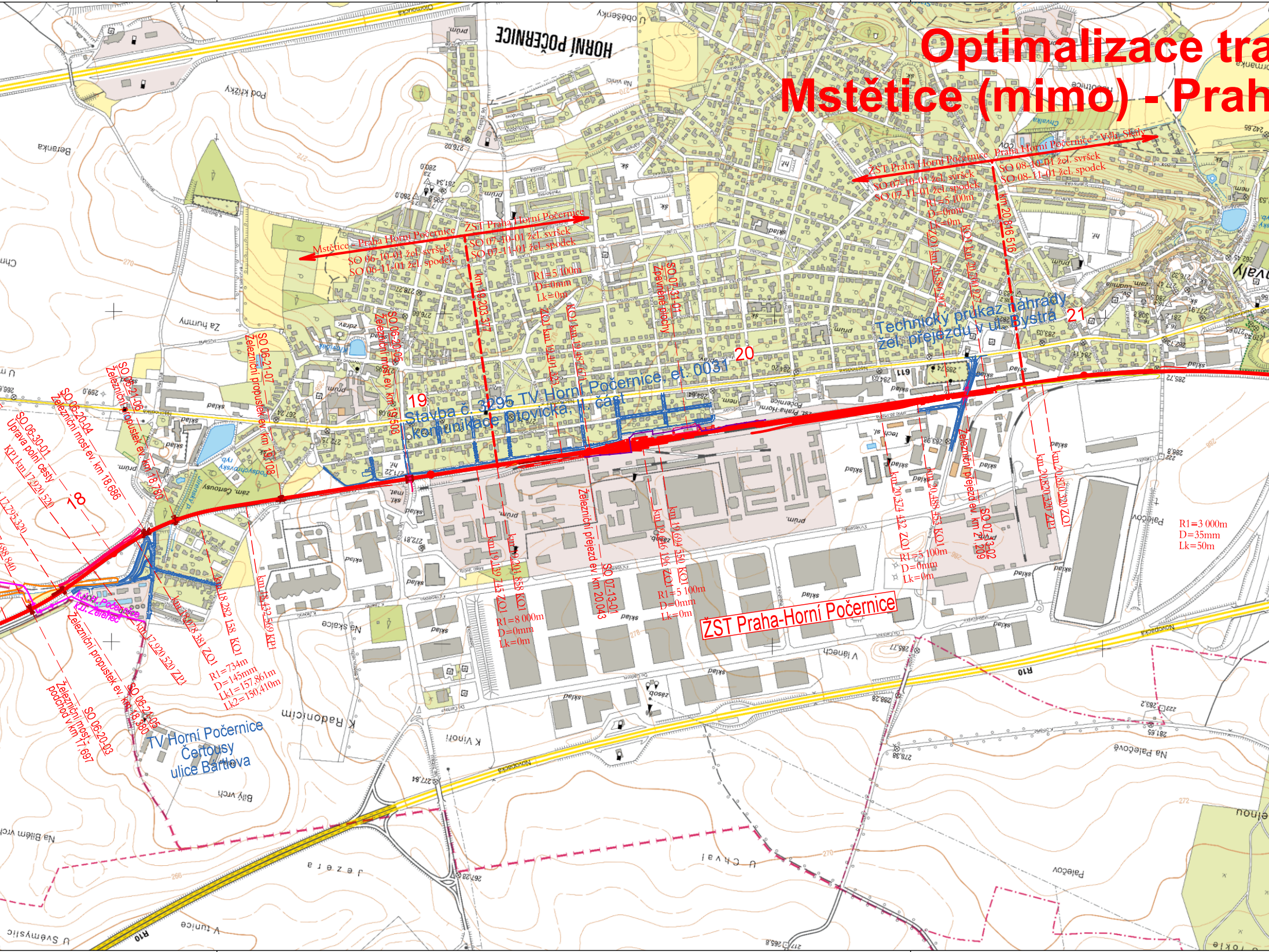
Mstětice - Praha Horní Počernice
SO 06-10-01 žel. svršek
SO 06-11-01 žel. spodek
ŽST Praha Horní Počernice
SO 07-10-01 žel. svršek
SO 07-11-01 žel. spodek
R1=5 100m
D=0mm
Lk=0m
km 19,203 377
ZO1 km 19,401 323
KO1 km 19,487 671
SO 07-31-01
Zpevněné plochy
ŽST Praha Horní Počernice
Praha Horní Počernice - Výh. Skály
SO 07-10-01 žel. svršek
SO 07-11-01 žel. spodek
SO 08-10-01 žel. svršek
SO 08-11-01 žel. spodek
R1=5 100m
D=0mm
Lk=0m
ZO1 km 20,586 907
KO1 km 20,700 927
km 20,816 516
Technický průkaz náhrady
žel. přejezdu v ul. Bystrá
21
20
19
18
Stavba č. 3295 TV Horní Počernice, el. 0031
komunikace Ptovická, II. část
SO 06-20-05
Železniční most ev. km 19,503
SO 06-21-07
Železniční propustek ev. km 19,108
SO 06-21-06
Železniční propustek ev. km 18,780
SO 06-20-04
Železniční most ev. km 18,686
SO 06-30-01
Úprava polní cesty
KP1 km 17,920 520
17,795 320
17,688 840
k.ú. H. Počernice
k.ú. Zeleneč
Železniční propustek ev. km 18,380
SO 06-21-05
SO 06-20-03
Železniční most
podchod v km 17,697
km 17,920 520 ZP1
km 18,078 381 ZO1
km 18,282 158 KO1
km 18,432 569 KP1
R1=734m
D=145mm
Lk1=157,861m
Lk2=150,410m
TV Horní Počernice
Čertousy
ulice Bártlova
km 19,139 745 ZO1
km 19,201 858 KO1
R1=8 000m
D=0mm
Lk=0m
Železniční přejezd ev. km 20,043
SO 07-13-01
km 19,646 196 ZO1
km 19,694 550 KO1
R1=5 100m
D=0mm
Lk=0m
ŽST Praha-Horní Počernice
km 20,374 432 ZO1
km 20,488 453 KO1
R1=5 100m
D=0mm
Lk=0m
Železniční přejezd ev. km 21,209
SO 07-13-02
km 20,820 320 ZP1
km 20,870 320 ZO1
R1=3 000m
D=35mm
Lk=50m

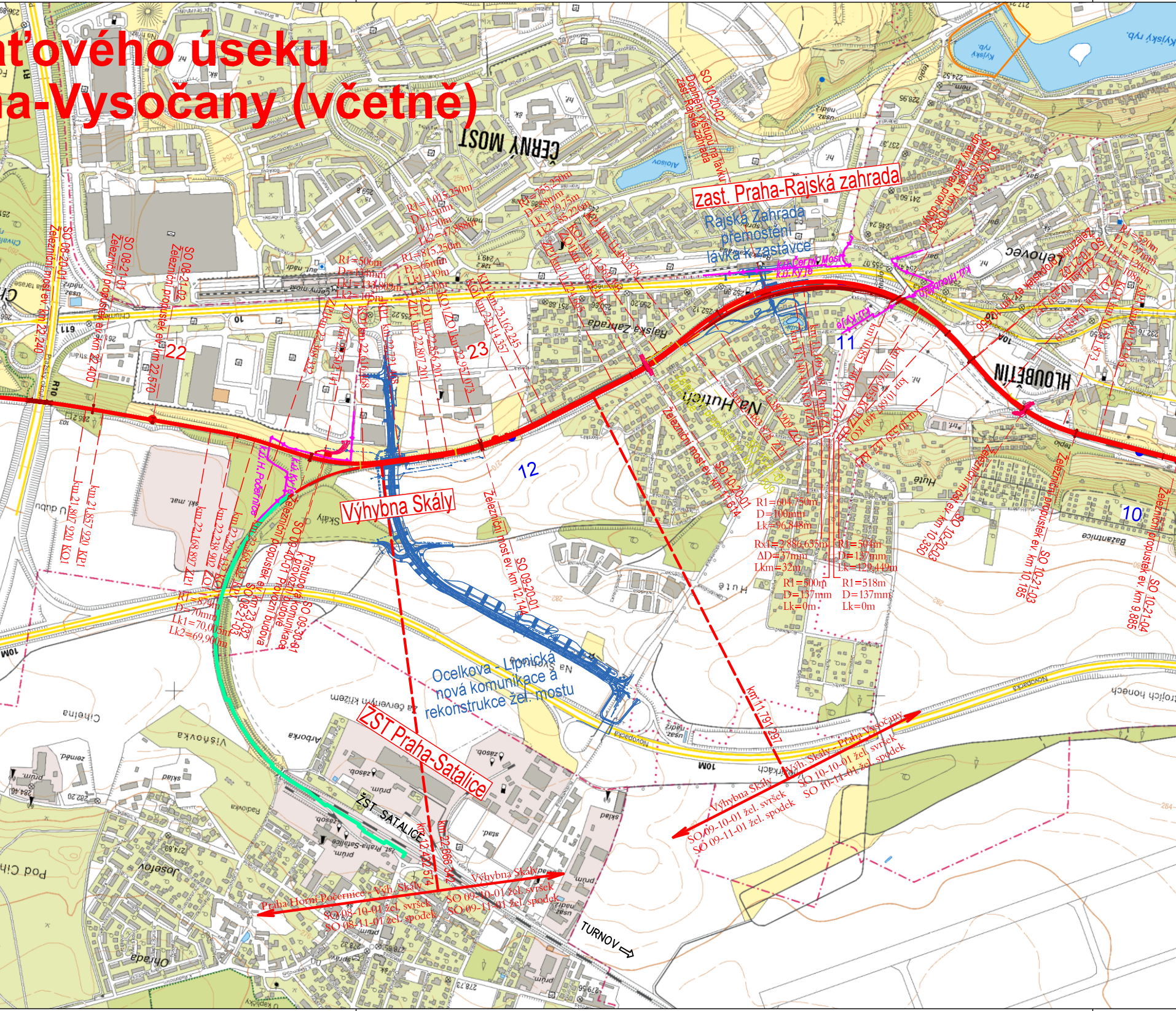

…ťového úseku
…a-Vysočany (včetně)
ČERNÝ MOST
HLOUBĚTÍN
zast. Praha-Rajská zahrada
Rajská Zahrada
přemostění
lávka k zastávce
SO 10-20-02
Doplnění výstupu na lávku
zast. Rajská zahrada
Výhybna Skály
ZST Praha-Satalice
ŽST SATALICE
Ocelkova - Lipnická
nová komunikace a
rekonstrukce žel. mostu
22
23
12
11
10
R1=604,750m
D=100mm
Lk=96,848m
Rx1=2 886,635m
ΔD=37mm
Lkm=32m
R1=504m
D=137mm
Lk=129,449m
R1=500m
D=137mm
Lk=0m
R1=518m
D=137mm
Lk=0m
R1=1 015,250m
D=65mm
R1=506m
R1=815,250m
D=65mm
Železniční most ev. km 12,140
SO 09-20-01
Železniční most ev. km 11,614
SO 10-20-01
Železniční most ev. km 10,350
SO 10-20-03
Železniční propustek ev. km 10,185
SO 10-21-03
Železniční propustek ev. km 9,885
SO 10-21-04
Železniční most ev. km 22,240
SO 08-20-01
Železniční propustek ev. km 22,400
SO 08-21-01
Železniční propustek ev. km 22,570
SO 08-21-02
Železniční propustek ev. km 23,032
SO 08-21-03
SO 09-30-01
Přístupová komunikace k provozní budově
km 11,791,297
km 21,857,920 KP1
km 21,807,920 KO1
km 22,168,897 ZP1
R1=879m
D=70mm
Lk1=70,003m
Lk2=69,900m
Výh. Skály - Praha Vysočany
SO 10-10-01 žel. svršek
SO 10-11-01 žel. spodek
Výhybna Skály
SO 09-10-01 žel. svršek
SO 09-11-01 žel. spodek
Praha Horní Počernice - Výh. Skály
SO 08-10-01 žel. svršek
SO 08-11-01 žel. spodek
km 22,432,574
km 22,663,342
TURNOV ⇨
k.ú. Černý Most
k.ú. Kyje
k.ú. Hloubětín
k.ú. H. Počernice
Kyjský ryb.
Novopacká
Na Hutích
Rajská Zahrada
Bažantnice
R10
10M

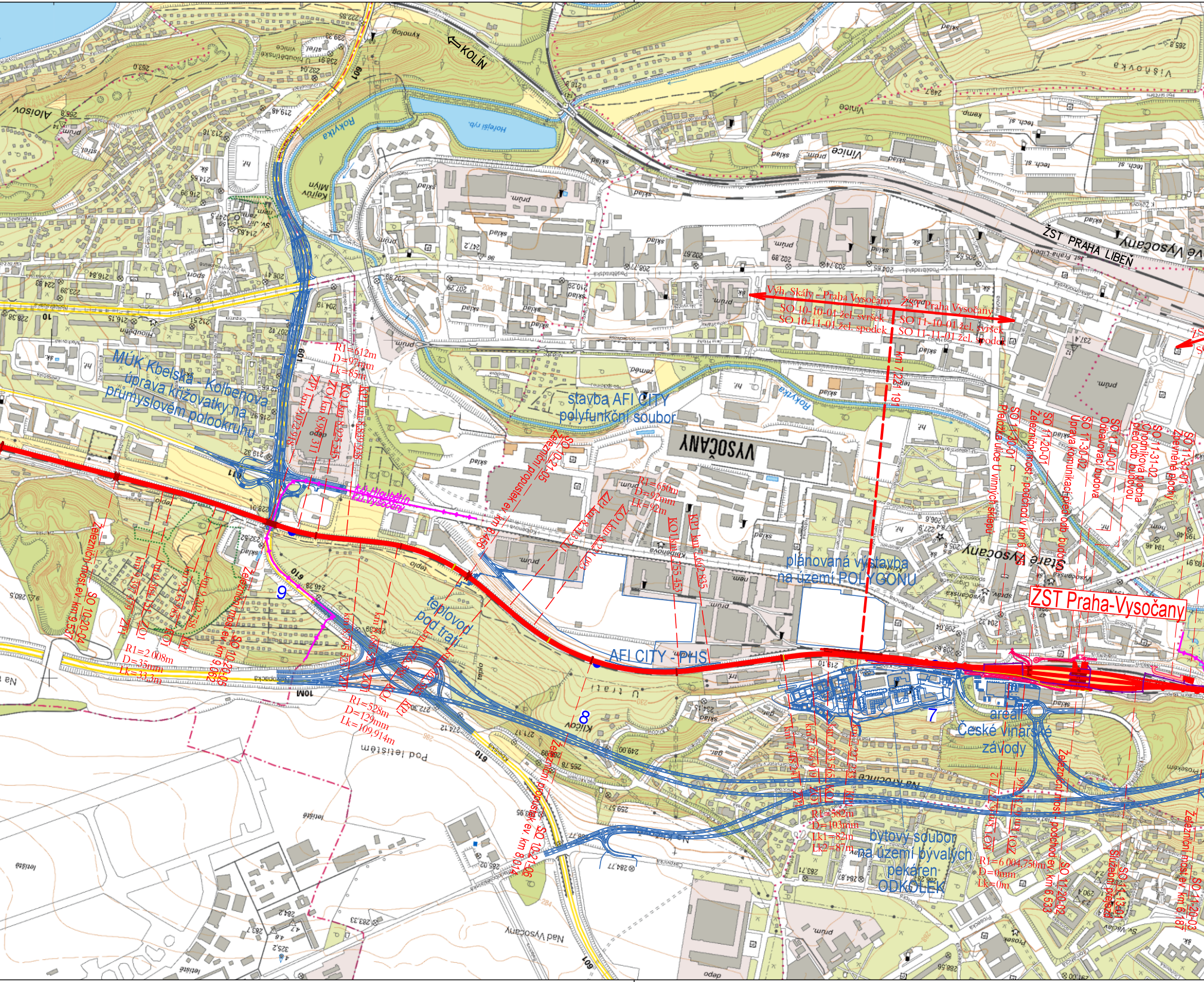

KOLÍN
ŽST PRAHA LIBEŇ
Výh. Skály - Praha Vysočany
SO 10-10-01 žel. svršek
SO 10-11-01 žel. spodek
ŽST Praha Vysočany
SO 11-10-01 žel. svršek
SO 11-11-01 žel. spodek
km 7,221 191
MÚK Kbelská - Kolbenova
úprava křižovatky na průmyslovém polookruhu
R1=612m
D=97mm
Lk=85m
ZP1 km 9,072 918
ZO1 km 8,998 311
KO1 km 8,925 545
KP1 km 8,839 938
k.ú. Hloubětín
k.ú. Vysočany
stavba AFI CITY
polyfunkční soubor
VYSOČANY
SO 10-21-05
Železniční propustek ev. km 8,456
R1=650m
D=92mm
Lk=92m
ZP1 km 8,313 71
ZO1 km 8,221 093
KO1 km 7,755 453
KP1 km 7,662 835
plánovaná výstavba
na území POLYGONU
AFI CITY - PHS
ŽST Praha-Vysočany
SO 11-30-01
Přeložka ulice U vinných sklepů
SO 11-20-01
Železniční most - podchod v km 6,76
SO 11-30-02
Úprava komunikací před odb. budovou
SO 11-40-01
Odbavovací budova
SO 11-31-02
Chodníková plocha před odb. budovou
SO 11-31-01
Zpevněné plochy
Staré Vysočany
SO 10-20-04
Železniční most ev. km 9,537
km 9,397 379
km 9,364 131
km 9,235 985
km 9,202 758
ZP1
ZO1
KO1
KP1
R1=2 008m
D=35mm
Lk=33,3m
SO 10-20-05
Železniční most ev. km 9,062
9
km 8,795 523
km 8,686 520
km 8,476 383
km 8,367 382
ZP1
ZO1
KO1
KP1
R1=528m
D=129mm
Lk=109,914m
teplovod
pod tratí
8
SO 10-21-06
Železniční propustek ev. km 8,014
7
km 7,448 241
km 7,366 919
km 7,313 565
km 7,227 233
ZP1
ZO1
KO1
KP1
R1=582m
D=103mm
Lk1=82m
Lk2=87m
bytový soubor
na území bývalých
pekáren
ODKOLEK
areál
České vinařské
závody
KO1 km 6,777 712
ZO1 km 6,731 366
R1=6 004,750m
D=0mm
Lk=0m
SO 11-20-02
Železniční most - podchod ev. km 6,533
SO 11-13-01
Služební přejezd
SO 11-20-03
Železniční most ev. km 6,187
Rokytka
Hořejší rb.
Hloubětín
Pod letištěm
Nad Vysočany
Na Krocínce
Prosek
Klíčov
U trati
10M
601
610
611

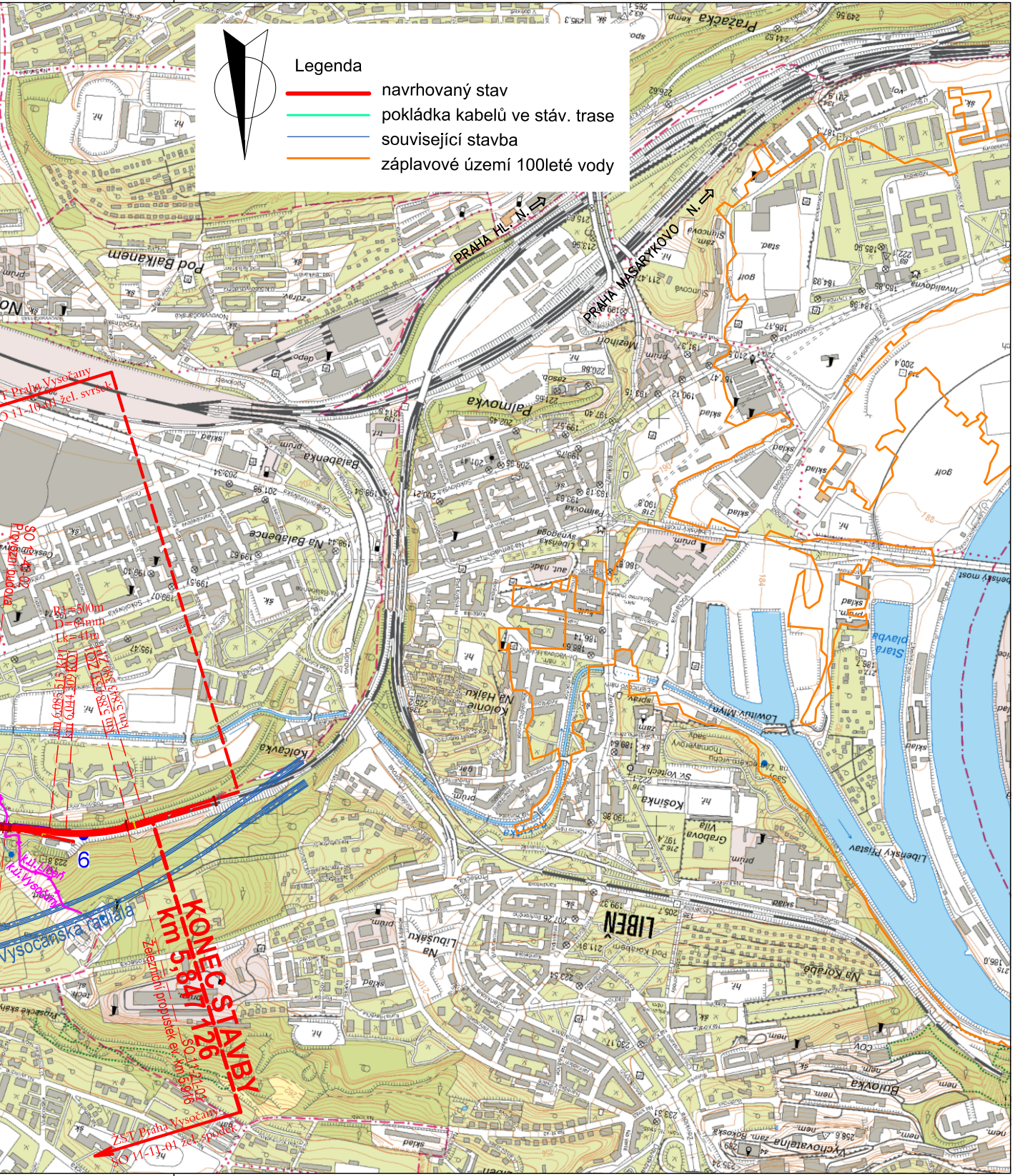
Legenda
navrhovaný stav
pokládka kabelů ve stáv. trase
související stavba
záplavové území 100leté vody
PRAHA HL. N.
PRAHA MASARYKOVO N.
KONEC STAVBY
km 5,847 126
ŽST Praha Vysočany
SO 11-10-01 žel. svršek
SO 11-40-02
Provozní budova
R1=500m
D=64mm
Lk=41m
km 6,085 515 KP1
km 6,044 309 KO1
km 5,884 331 ZO1
km 5,843 380 ZP1
6
k.ú. Libeň
k.ú. Vysočany
Vysočanská radiála
Železniční propustek ev. km 5,916
SO 11-21-01
ŽST Praha Vysočany
SO 11-11-01 žel. spodek
Pod Balkánem
Palmovka
Na Balabence
Sokolovská
Kolčavka
Košinka
Pražačka
Invalidovna
Libeňský most
Stará plavba
Libeňský přístav
LIBEŇ
Na Hájku
Na Kopečku
Bulovka
Vychovatelna
Vila Grabova
Lodní Mlýny

AKTUALIZACE 06/2016

VÝŠKOVÝ SYSTÉM Bpv

SOUŘADNICOVÝ SYSTÉM S-JTSK

Číslo změny:	*Obsah změny:*	*Datum změny:*
01	-	-
02	-	-
03	-	-

Investor:

Správa železniční dopravní cesty, s.o.
Dlážděná 1003/7, 110 00 Praha 1

Stavební správa západ
Sokolovská 278/1955, 190 00 Praha 9

Generální projektant:

SUDOP PRAHA a.s.
Olšanská 1a, 130 80 Praha 3
tel.: +420 267 094 111

e-mail: praha@sudop.cz

Hlavní inženýr projektu: ING. MICHAL MEČL

Garant profese: -

Středisko:
ŽELEZNIČNÍCH TRATÍ A UZLŮ

Vedoucí střediska:	*Odpovědný projektant SO, IO, PS:*	*Vypracoval:*	*Kontroloval:*
ING. JIŘÍ SYROVÝ	Gramblíčková ILONA GRAMBLIČKOVÁ	Gramblíčková ILONA GRAMBLIČKOVÁ	Mečl ING. MICHAL MEČL

Název akce:

OPTIMALIZACE TRAŤOVÉHO ÚSEKU MSTĚTICE (MIMO) - PRAHA-VYSOČANY (VČETNĚ)

Číslo smlouvy: 15 086 201

Projektový stupeň: PD

Část:

SITUACE STAVBY

Datum: 08/2016

Číslo části: C

Název přílohy:

PŘEHLEDNÁ SITUACE STAVBY

Měřítko: 1:10 000

Počet formátů: 9 x A4

Číslo přílohy: 1

DOKUMENT LZE UŽÍVAT POUZE VE SMYSLU PŘÍSLUŠNÉ SMLOUVY O DÍLO, ŽÁDNÁ JEHO ČÁST NEMŮŽE BÝT DLE ZÁKONA č.121/2000 Sb. KOPÍROVÁNA NEBO JINÝM ZPŮSOBEM ROZŠIŘOVÁNA BEZ SOUHLASU SUDOP PRAHA a.s.