




AKTUALIZACE 06/2016

Číslo změny:	Obsah změny:	Datum změny:
01	-	-
02	-	-
03	-	-

Investor:  <small>Správa železniční dopravní cesty</small>	Správa železniční dopravní cesty, s.o. Dlážďená 1003/7, 110 00 Praha 1 Stavební správa západ Sokolovská 278/1955, 190 00 Praha 9
--	---

Generální projektant: 	SUDOP PRAHA a.s. Olšanská 1a, 130 80 Praha 3 tel.: +420 267 094 111 fax: +420 224 230 316 e-mail: praha@sudop.cz	Hlavní inženýr projektu: ING. MICHAL MEČL Garant profese: ING. JITKA TOBOLOVÁ
---	--	--

Zpracovatel části: ING. FRANTIŠEK MORAVEC Lipová 1497/E, 250 01 Brandýs n/L tel. 326903533 mobil: 606752039 e-mail: f.moravec@email.cz
--

Vedoucí střediska:  ING. HANA STAŇKOVÁ	Odpovědný projektant SO, IO, PS: ING. JITKA TOBOLOVÁ	Vypracoval:  ING. FRANTIŠEK MORAVEC	Kontroloval: ING. JITKA TOBOLOVÁ
--	--	--	--

Název akce: OPTIMALIZACE TRAŤOVÉHO ÚSEKU MSTĚTICE (MIMO) - PRAHA-VYSOČANY (VČETNĚ)	Číslo smlouvy: 15 086 201
	Projektový stupeň: PD
Část: HODNOCENÍ VLIVU STAVBY NA ŽIVOTNÍ PROSTŘEDÍ Odvody za odnětí PUPFL	Datum: 08/2016 Číslo části: B.3.1.g

DOKUMENT LZE UŽÍVAT POUZE VE SMYSLU PŘÍSLUŠNÉ SMLOUVY O DÍLO. ŽÁDNÁ JEHO ČÁST NEMŮŽE BÝT DLE ZÁKONA č. 121/2000 Sb. KOPÍROVÁNA NEBO JINÝM ZPŮSOBEM ROZŠÍŘOVÁNA BEZ SOUHLASU SUDOP PRAHA a.s.

**VÝPOČTY K ŽÁDOSTI
VYDÁNÍ ROZHODNUTÍ^o O ODNĚTÍ POZEMKŮ
URČENÝCH K PLNĚNÍ FUNKCÍ LESA**

zpracoval **Ing. František Moravec**

Brandýs nad Labem červen 2016



Ing. František Moravec, Lipová 1497/E, 250 01 Brandýs n/L

IČ: 45124957, DIČ: CZ530719270, účet/kód: 433720329/0800

Reg. ŽÚ Brandýs n/L č.j. 70700/2010-70/Gr

Tel: 326903533 Mobil: 606752039

Email: f.moravec@email.cz moravec@forland.cz

<http://www.forland.cz/>

OBSAH	STRANA
1. Zdůvodnění požadavku na odnětí pozemků určených k plnění funkcí lesa	4
2. Údaje o celkovém rozsahu lesních pozemků, o jejichž odnětí se žádá	4
3. Údaje LHP a LHO o předmětných pozemcích a jejich skutečný stav	4
4. Grafické znázornění požadovaného rozsahu záboru lesních pozemků	5
5. Výpočet poplatku za odnětí pozemků určených k plnění funkcí lesa	5
6. Výpočet výše škody způsobené na lesních pozemcích a lesních porostech	6
7. Plán rekultivace	7

1. ZDŮVODNĚNÍ POŽADAVKU NA ODNĚTÍ POZEMKŮ URČENÝCH K PLNĚNÍ FUNKCÍ LESA

Důvodem zpracování žádosti o odnětí částí předmětných pozemků určených k plnění funkcí lesa je stavba Optimalizace traťového úseku Mstětice (mimo) – Praha Vysočany (včetně).

2. ÚDAJE O ROZSAHU LESNÍCH POZEMKŮ, O JEJICHŽ ODNĚTÍ SE ŽÁDÁ

Stávající stav KN					Trvalý	Dočasný zábor	
Katastrální území dle KN	Vlastník	Parcelní číslo	Výměra	LV	(m ²)	nad 1 rok (m ²)	do 1 roku (m ²)
Hloubětín	Hl. m. Praha, Mariánské náměstí 2/2, Praha, Staré Město, 11000	1365/1	90546	1003	0	0	7
Horní Počernice	Hl. m. Praha, Mariánské náměstí 2/2, Praha, Staré Město, 11000	3969/1	2998	2963	157	0	0
Horní Počernice	Hl. m. Praha, Mariánské náměstí 2/2, Praha, Staré Město, 11000	3969/2	121	2963	5	0	0
Vysočany	Hl. m. Praha, Mariánské náměstí 2/2, Praha, Staré Město, 11000	1771	9463	839	0	0	12
CELKEM:					162	0	19

3. ÚDAJE LESNÍHO HOSPODÁŘSKÉHO PLÁNU O PŘEDMĚTNÝCH POZEMCÍCH A JEJICH SKUTEČNÝ STAV

Lesní pozemky na předmětných parcelách se nachází na území LHC 117201 - Hl. město Praha, platnost LHP je od 1.1.2014 do 31.12.2023.

Převzata byla u jednotlivých porostů kategorizace z platného LHP.

Jednotlivá čísla u kategorie v popisu porostů jsou:

32c – lesy zvláštního určení - příměstské a další lesy se zvýšenou funkcí rekreační.

ÚDAJE Z LHP:

<u>k.ú.</u>	<u>Hloubětín</u>
Parcela	1365/1
LHC:	117201 - Hl. město Praha
Označení porostní skupiny dle LHP:	170G4
Výměra trvalého záboru (m ²):	0
Výměra dočasného záboru nad 1 rok (m ²):	0
Výměra dočasného záboru do 1 roku (m ²):	7
Skupina lesních typů:	1C
Kategorie:	32c

<u>k.ú.</u>	<u>Horní Počernice</u>
Parcela	3969/1, 3969/2
LHC:	117201 - HL. město Praha
Označení porostní skupiny dle LHP:	166E1
Výměra trvalého záboru (m ²):	162
Výměra dočasného záboru nad 1 rok (m ²):	0
Výměra dočasného záboru do 1 roku (m ²):	0
Skupina lesních typů:	1K
Kategorie:	32c

<u>k.ú.</u>	<u>Vysočany</u>
Parcela	1771
LHC:	117201 - HL. město Praha
Označení porostní skupiny dle LHP:	170F122
Výměra trvalého záboru (m ²):	0
Výměra dočasného záboru nad 1 rok (m ²):	0
Výměra dočasného záboru do 1 roku (m ²):	12
Skupina lesních typů:	1C
Kategorie:	32c

4. GRAFICKÉ ZNÁZORNĚNÍ POŽADOVANÉHO ROZSAHU ZÁBORŮ LESNÍCH POZEMKŮ

Grafické znázornění požadovaného rozsahu záborů lesních pozemků je uvedeno v mapové příloze na fotokopiích záborového elaborátu a v zákresu do lesnických obrysových map.

5. VÝPOČET POPLATKU ZA ODNĚTÍ POZEMKŮ URČENÝCH K PLNĚNÍ FUNKCÍ LESA

Výpočet je proveden dle Přílohy k zákonu č. 289/1995 Sb. o lesích (Lesní zákon).

Výpočet poplatku za trvalé odnětí:

$$OLP = (PP \times CD \times f) / 0,02 \quad (\text{Kč ha}^{-1})$$

Výpočet poplatku za dočasné odnětí:

$$OLP = PP \times CD \times f \quad (\text{Kč ha}^{-1})$$

OLP = poplatek za odnětí lesních pozemků

PP = 6,3 m³ ha⁻¹ - průměrná roční potenciální produkce lesů v České republice

CD = 1194 Kč m⁻³ - průměrná cena dřeva na odvozním místě pro rok 2016

f = faktor ekologické váhy lesa: 3,0 – lesy zvláštního určení - lesy příměstské a se zvýšenou zdravotně rekreační funkcí.

Z vypočteného poplatku náleží dle § 17 odst. 4 Lesního zákona 40% obci, v jejímž katastrálním území k odnětí došlo a 60% Státnímu fondu životního prostředí.

TRVALÁ ODNĚTÍ

k.ú.: Horní Počernice	obec: Praha	
Výměra trvalého odnětí pozemků:		162 m ²
Výše poplatku na ha:		1128330,00 Kč
Výše poplatku za odnětí:		18278,95 Kč
z toho:	60%	10967,37 Kč
	40%	7311,58 Kč

DOČASNÁ ODNĚTÍ DO 1 ROKU

k.ú.: Hloubětín	obec: Praha	
Výměra dočasného odnětí pozemku:		7 m ²
Výše poplatku na ha a rok:		22566,60 Kč
Výše poplatku za odnětí na 1 měsíc:		1,32 Kč
Výše poplatku za odnětí na 1 rok::		15,80 Kč
z toho:	60%	9,48 Kč
	40%	6,32 Kč

k.ú.: Vysočany	obec: Praha	
Výměra dočasného odnětí pozemku:		12 m ²
Výše poplatku na ha a rok:		22566,60 Kč
Výše poplatku za odnětí na 1 měsíc:		2,26 Kč
Výše poplatku za odnětí na 1 rok::		27,08 Kč
z toho:	60%	16,25 Kč
	40%	10,83 Kč

6. VÝPOČET VÝŠE ŠKODY ZPŮSOBENÉ NA LESNÍCH POZEMCÍCH A LESNÍCH POROSTECH

Výpočet je proveden dle Vyhlášky Ministerstva zemědělství č. 55/1999 Sb. o způsobu výpočtu výše újmy nebo škody způsobené na lesích ze dne 15. března 1999.

6.1. ŠKODY NA POZEMCÍCH

6.1.1 Výpočet škody na lesních pozemcích z trvalého odnětí plnění produkční funkce (§3)

$$S_1 = r \cdot (1 - K) : 0,02$$

S_1 = škoda z trvalého odnětí
 r = upravená potenciální renta z lesa
 K = koeficient rozsahu omezení

k.ú.: Horní Počernice

číslo parcely: 3969/1, 3969/2

$r = 0,01$ (cena Kč/m² - soubor lesních typů 1K)

$$S_1 = 0,01 \cdot (1 - 0,00) : 0,02 \cdot 162 \text{ m}^2 = 81 \text{ Kč}$$

6.1.2. Výpočet škody na lesních pozemcích z dočasného odnětí plnění produkční funkce (§4)

$$S_2 = r \cdot (1 - K)$$

S_2 = roční škoda z dočasného odnětí

r = upravená potenciální renta z lesa

K = -koeficient rozsahu omezení

k.ú.: Hloubětín

číslo parcely: 1365/1

$r = 0,02$ (cena Kč/m² - soubor lesních typů 1C)

$$S_2 = 0,02 \cdot (1 - 0,00) \cdot 1 \cdot 7 \text{ m}^2 = 1 \text{ Kč}$$

k.ú.: Vysočany

číslo parcely: 1771

$r = 0,02$ (cena Kč/m² - soubor lesních typů 1C)

$$S_2 = 0,02 \cdot (1 - 0,00) \cdot 1 \cdot 12 \text{ m}^2 = 1 \text{ Kč}$$

6.2. ŠKODY NA POROSTECH

6.2.1. Výpočet škody z předčasného smýcení lesních porostů (§7):

Vzhledem k tomu, že se na odnímaných částech parcel lesní porosty nenacházejí, škoda nevzniká.

7. PLÁN REKULTIVACE

Vzhledem k malým výměrám dočasných odnětí není plán rekultivace potřeba.

Brandýs n. L., 23. 6. 2016

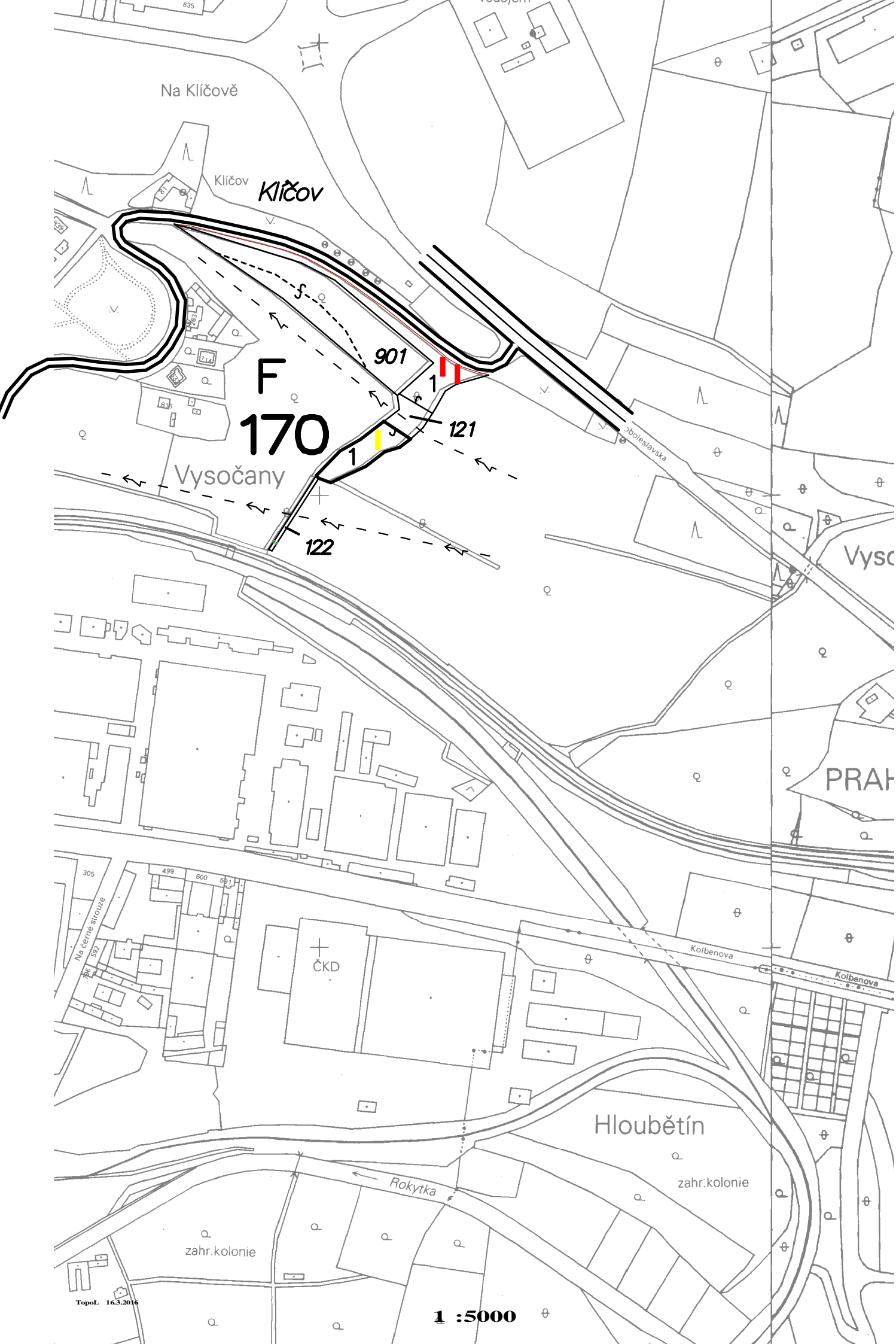
Ing. František Moravec


Ing. František Moravec
Lipová 1497/E, 250 01 Brandýs nad Labem
tel.: 326 903 533 mobil: 606 752 039
IČ: 45124957 DIČ: CZ530719270

PŘÍLOHY:

Mapová příloha:

- Zákres záborů do obrysových lesnických map
- Fotokopie částí záborového elaborátu



Na Klíčově

Klíčov

Klíčov

F
170

901

1

121

Vysočany

122

Vysočany

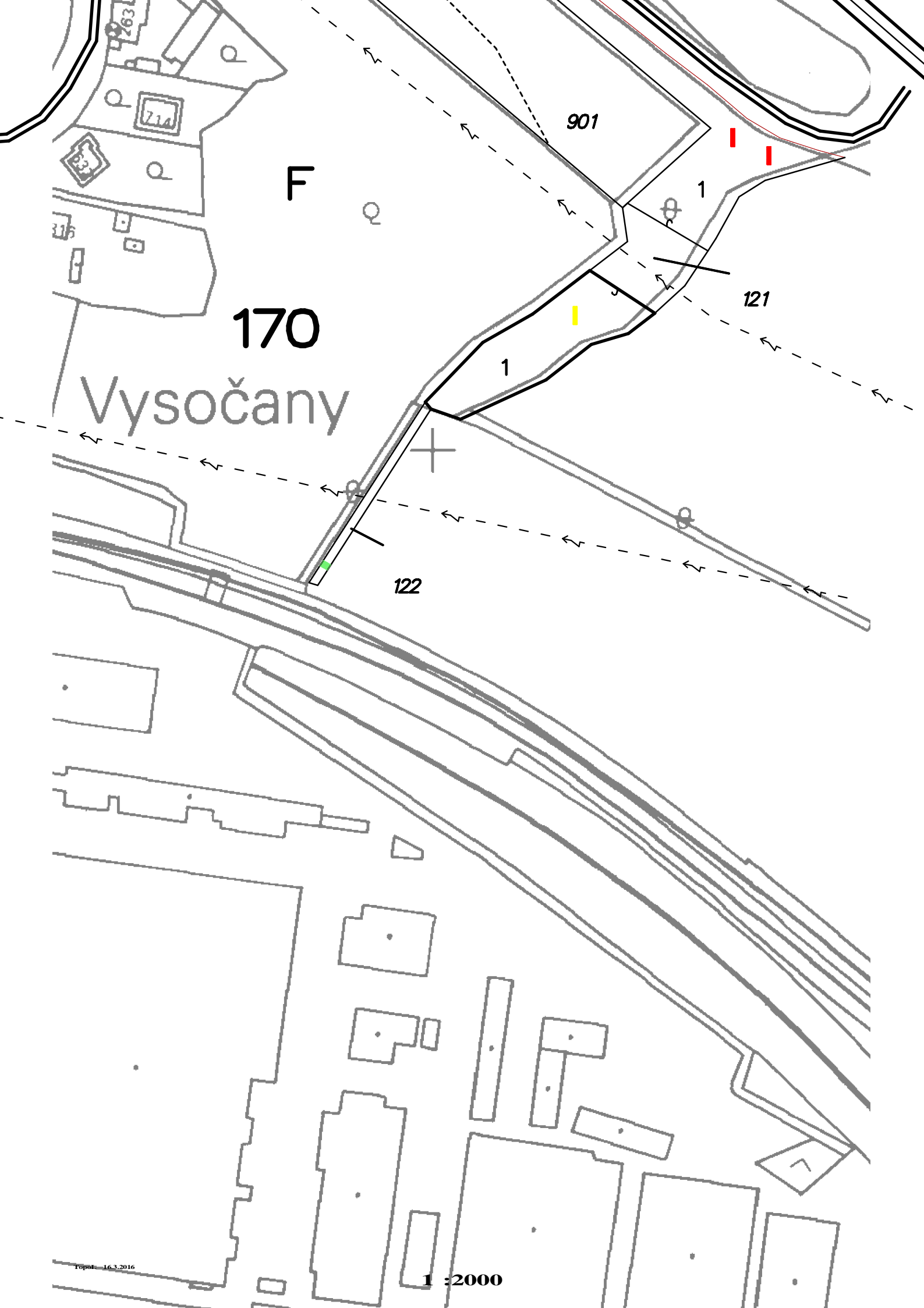
PRAHA

Hloubětín

zahr.kolonie

Rokyta

zahr.kolonie



F

170

Vysočany

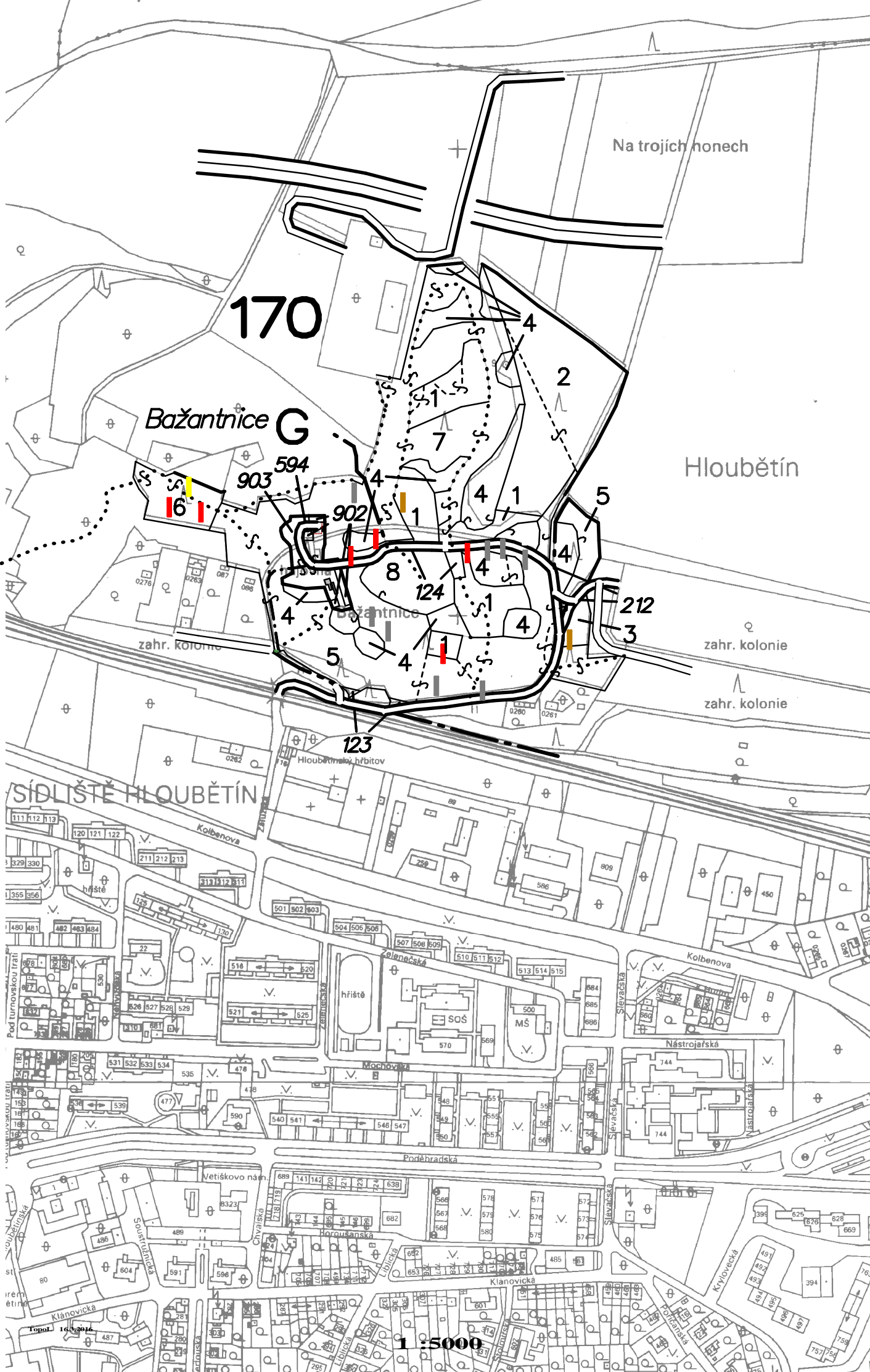
901

121

122

1

1



Bažantnice

G

594

903

6

902

0276

0263

087

086

zahr. kolonie

4

8

124

5

4

1

+

+

0262

+

+

123

Hloubětínský hřbitov

16

+

+

88

Kolbenova

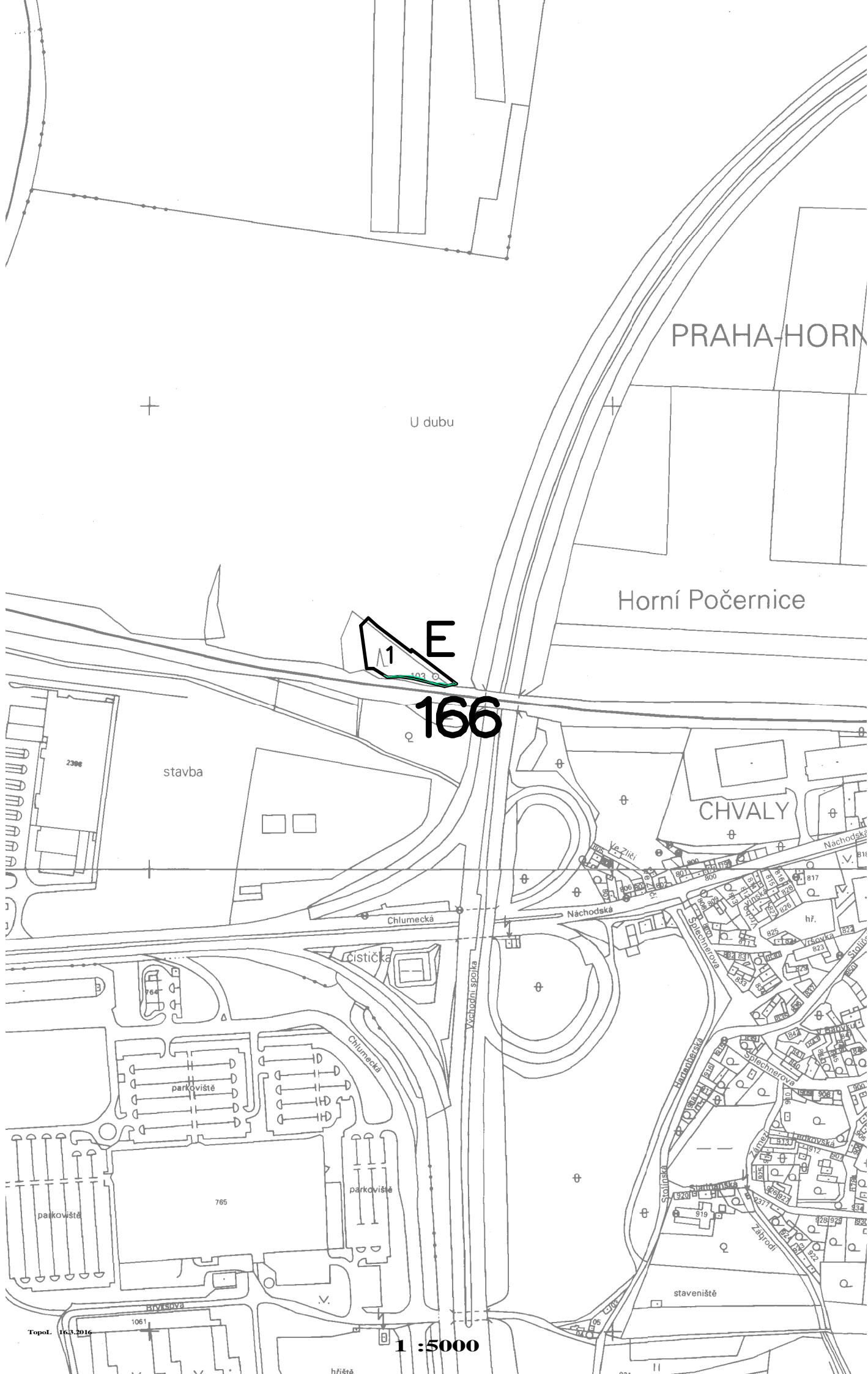
211 212 213

211 212 213

259

Topol. 16.3.2016

1 : 2000



PRAHA-HORNÍ

U dubu

Horní Počernice

166

stavba

CHVALY

Chlumecká

Náchodská

Čistička

Chlumecká

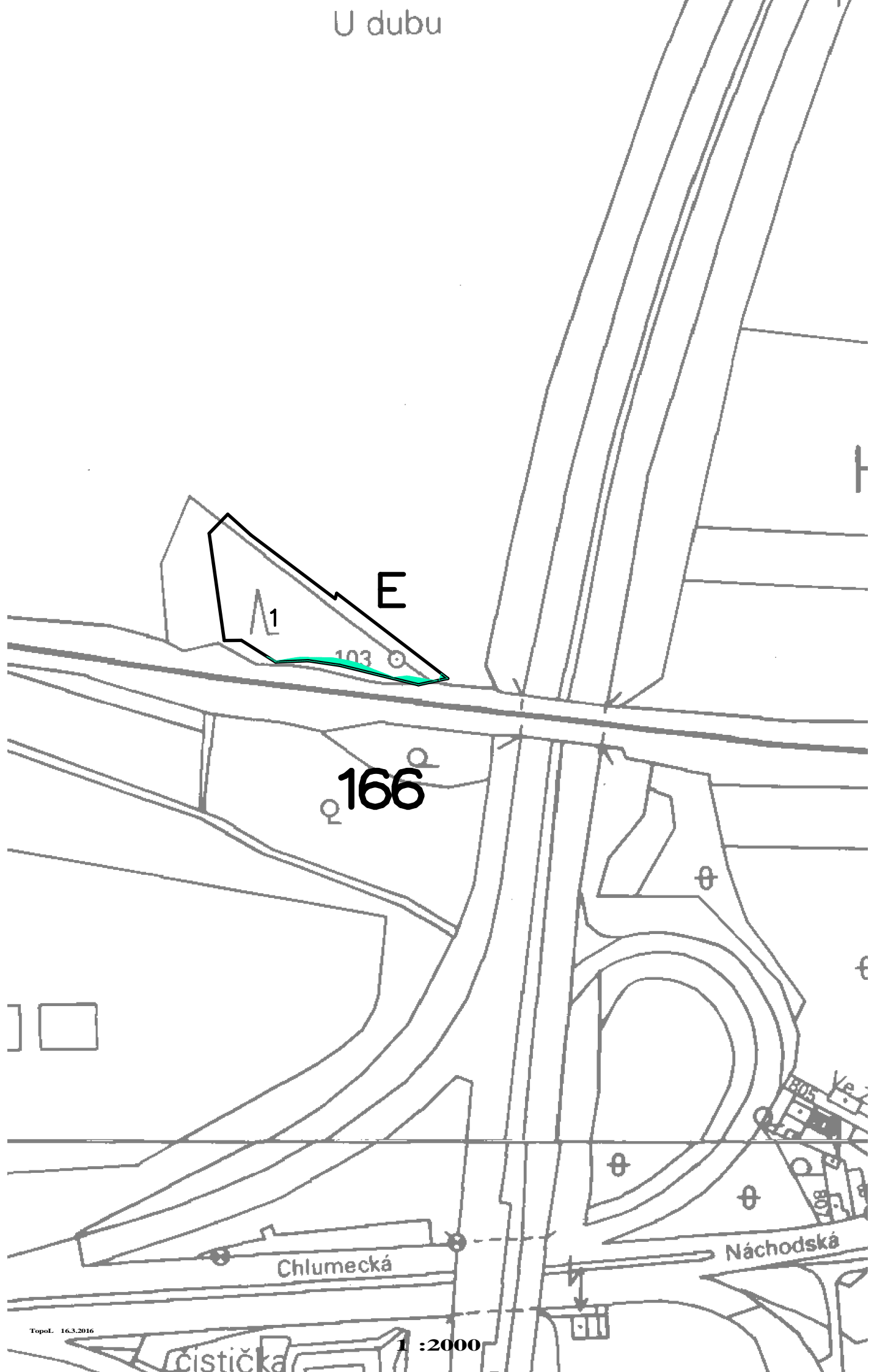
parkoviště

parkoviště

765

staveniště

U dubu



E

1

103

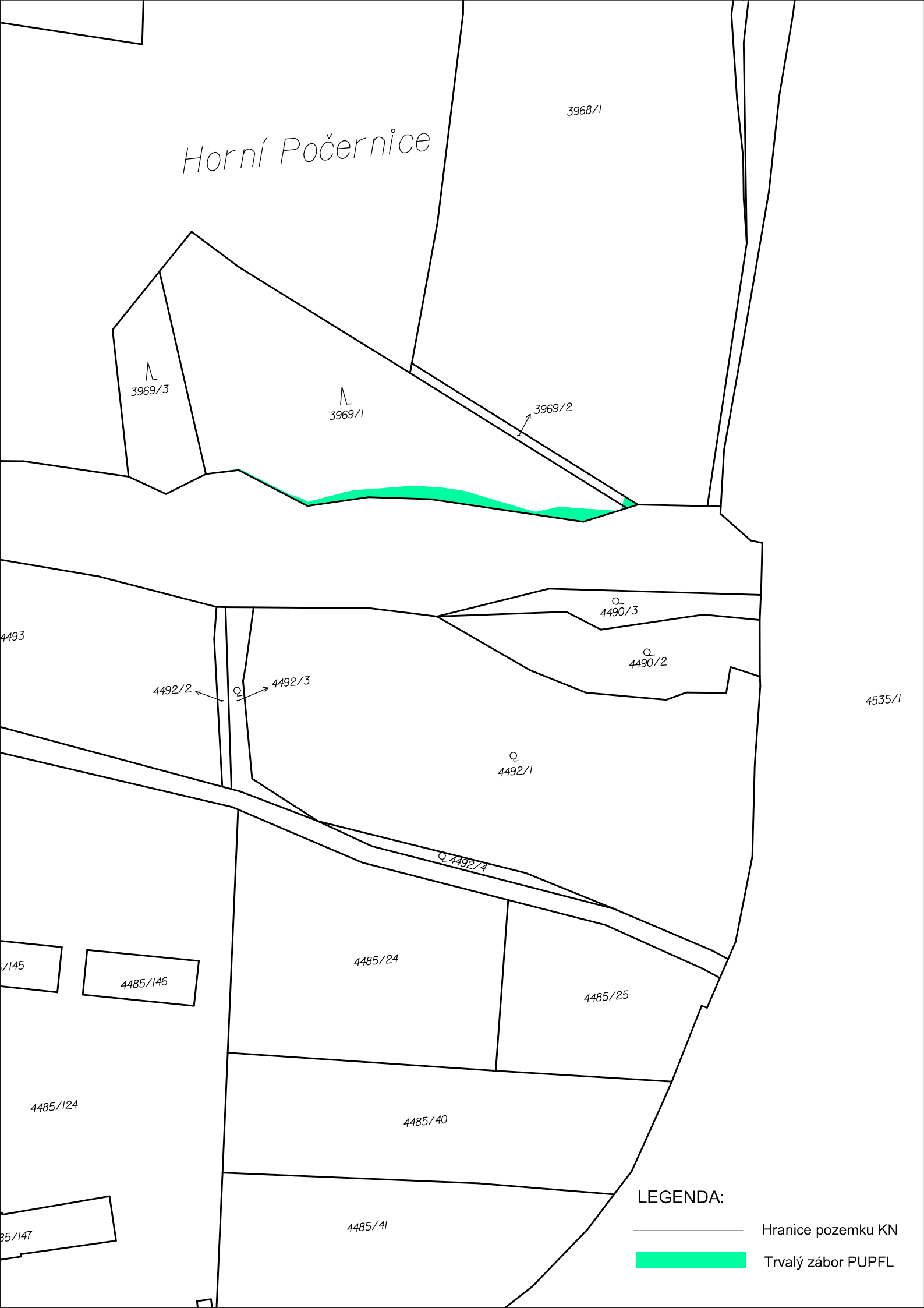
166

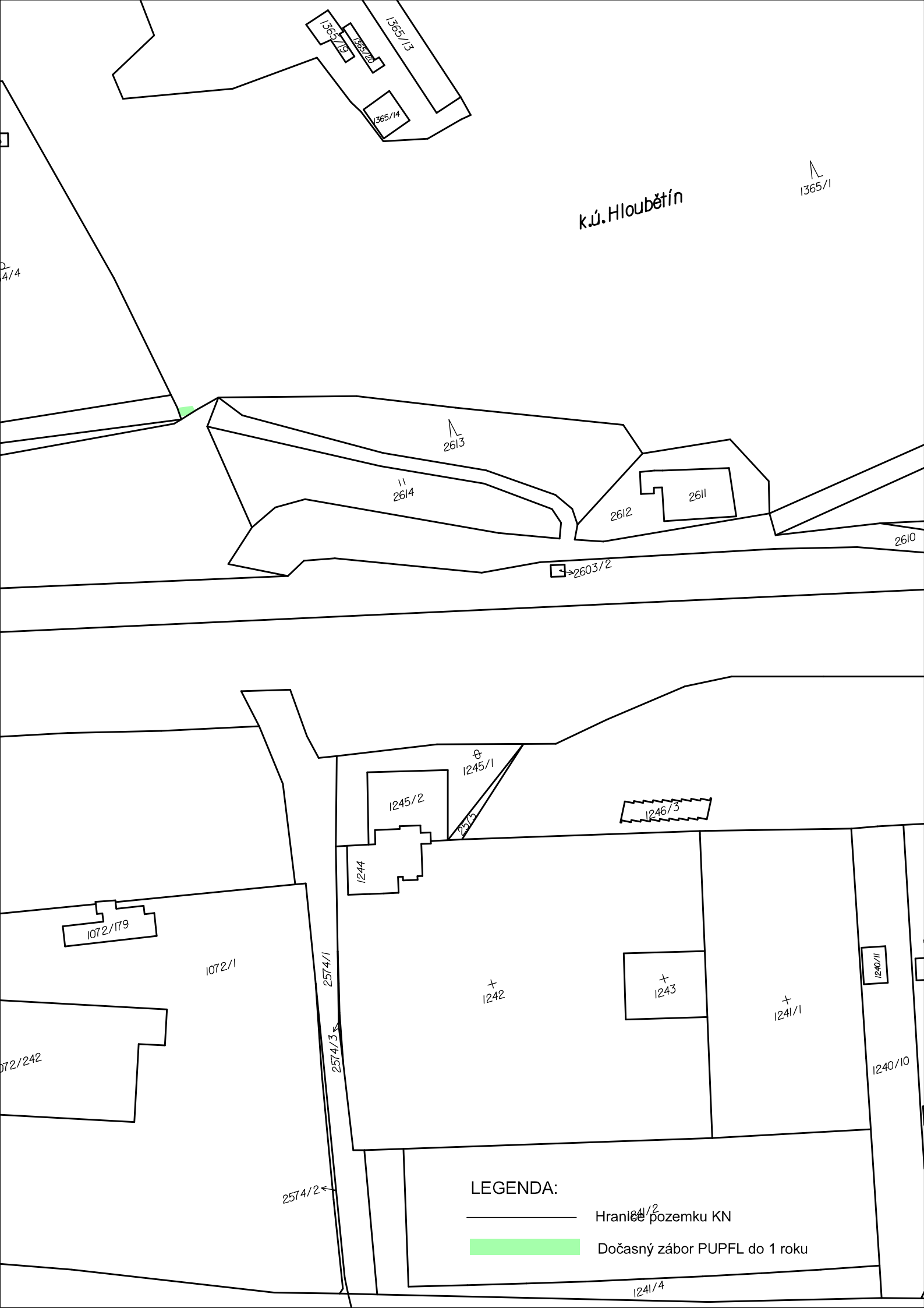
Chlumecká

Náchodská

čistička

1 : 2000







k.ú. Hloubětín



LEGENDA:

-  Hranice pozemku KN
-  Dočasný zábor PUPFL do 1 roku

Za Kolbenkou
k.ú.Vysočany (DKM)

U trati

Q
1769

Q
1768

Q
1771

Q
1775

LEGENDA:

— Hranice pozemku KN

Dočasný zábor PUPFL do 1 roku

