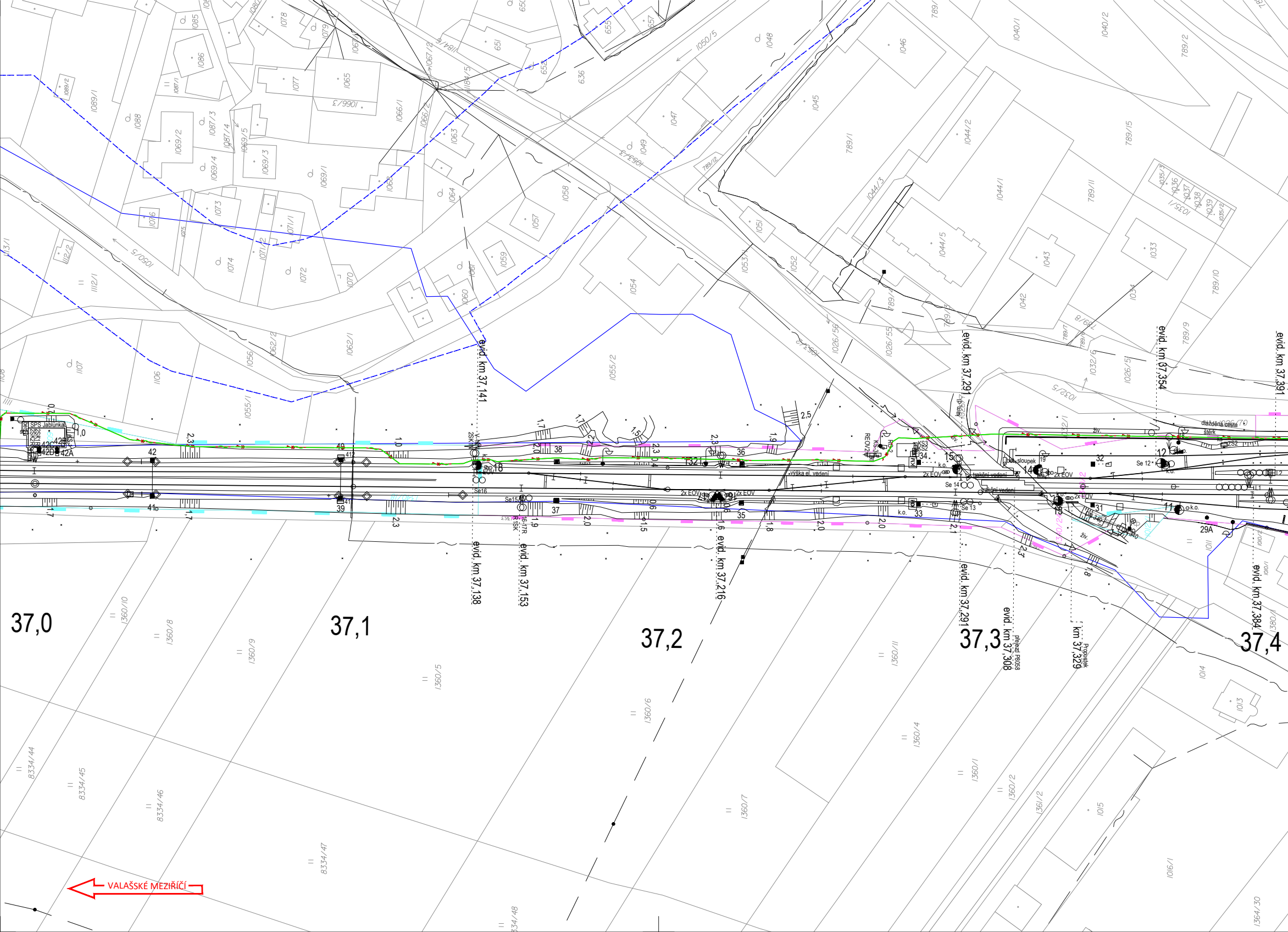
37,0
37,1
37,2
37,3
37,4
SPS Jablůnka
evid. km 37,141
evid. km 37,138
evid. km 37,153
evid. km 37,216
evid. km 37,291
evid. km 37,291
evid. km 37,308
přejezd P8058
km 37,329
Propustek
evid. km 37,354
evid. km 37,384
evid. km 37,391
výška el. vedení
trakční vedení
trakční vedení
sloupek
dlážděná cesta
štěrk
2x EOV
VALAŠSKÉ MEZIŘÍČÍ

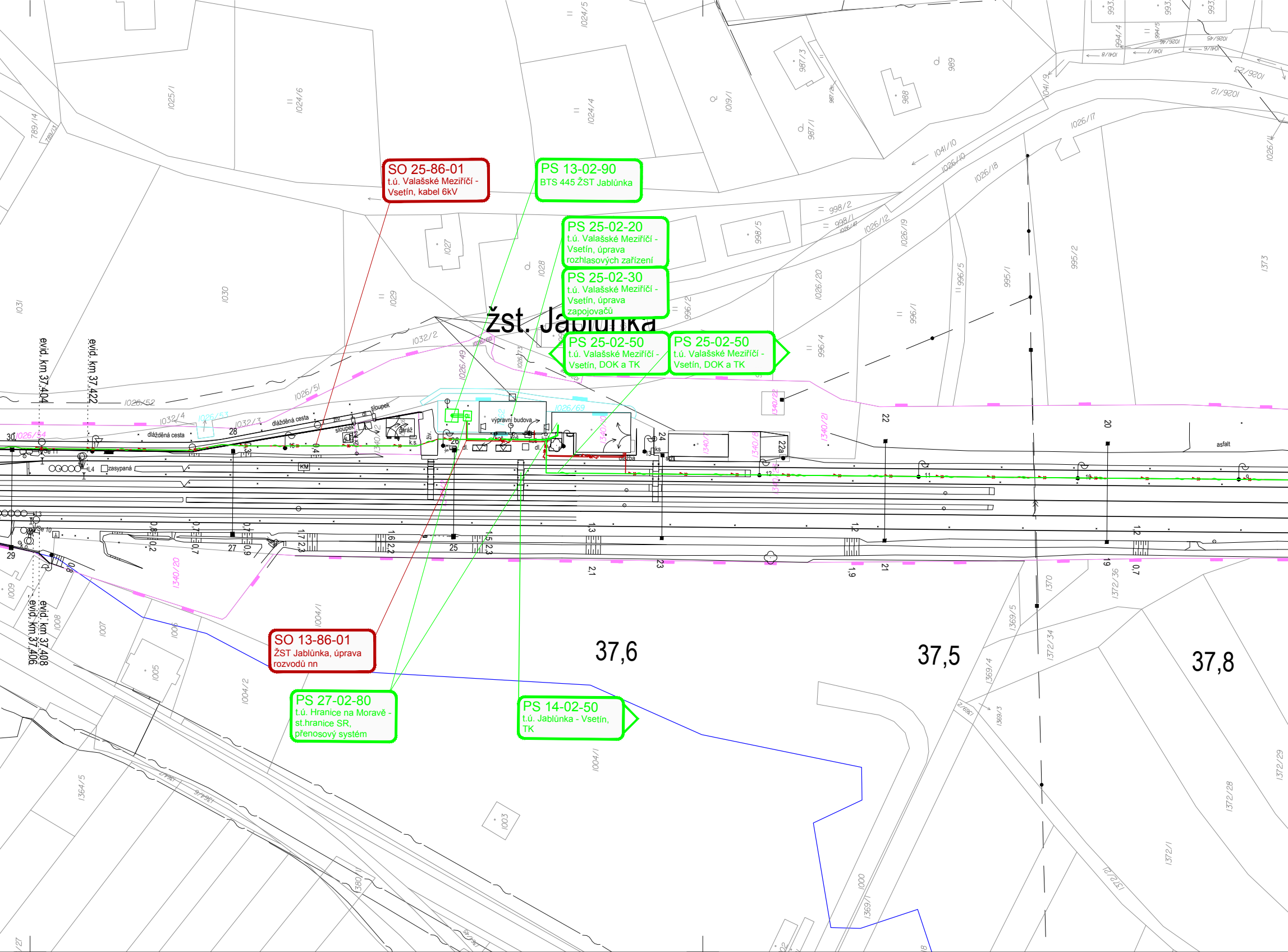
SO 25-86-01
t.ú. Valašské Meziříčí - Vsetín, kabel 6kV
PS 13-02-90
BTS 445 ŽST Jablůnka
PS 25-02-20
t.ú. Valašské Meziříčí - Vsetín, úprava rozhlasových zařízení
PS 25-02-30
t.ú. Valašské Meziříčí - Vsetín, úprava zapojovačů
žst. Jablůnka
PS 25-02-50
t.ú. Valašské Meziříčí - Vsetín, DOK a TK
PS 25-02-50
t.ú. Valašské Meziříčí - Vsetín, DOK a TK
SO 13-86-01
ŽST Jablůnka, úprava rozvodů nn
PS 27-02-80
t.ú. Hranice na Moravě - st.hranice SR, přenosový systém
PS 14-02-50
t.ú. Jablůnka - Vsetín, TK
37,6
37,5
37,8
evid. km 37,404
evid. km 37,422
evid. km 37,408
evid. km 37,406
výpravní budova
dlážděná cesta
sloupek
garáž
zasypaná
asfalt
KM
1031
1030
1029
1028
1027
1025/1
1024/6
1024/4
1024/5
1019/1
987/1
987/3
988
989
998/5
998/2
998/1
996/2
996/4
996/1
996/5
995/1
995/2
1373
1026/12
1026/17
1026/18
1026/19
1026/20
1026/11
1041/10
1041/9
1026/10
1032/2
1032/4
1032/3
1026/49
1026/51
1026/52
1026/53
1026/54
1026/69
1340/20
1340/21
1340/22
1009
1008
1007
1006
1005
1004/1
1004/2
1003
1000
1369/1
1369/3
1369/4
1369/5
1370
1372/34
1372/36
1372/28
1372/29
1372/1
1364/5
1380/1
789/14
30
29
28
27
26
25
24
23
22
22a
21
20
19



37,9
38,0
38,1
dlažební kostky
1026/41
1026/44
1026/42
1026/40
1026/39
1026/38
1026/37
1026/36
1026/35
1026/34
1026/33
1026/32
1026/31
1026/30
1026/29
1026/28
1026/27
1026/26
1026/25
1026/23
1026/21
1026/14
1026/13
1026/8
1026/7
1026/63
1026/65
1026/66
1026/67
1026/62
1026/61
1026/60
1026/59
1026/58
1026/57
1026/68
1026/4
1026/3
1026/2
1026/16
1026/1
994/7
994/1
1041/5
1041/4
1041/3
1041/2
1041/1
1425/11
1425/9
1425/5
1425/10
1425/6
1425/8
1425/3
1424/2
1424/4
1424/3
1374/1
1374/13
1374/12
1374/11
1374/2
1374/10
1374/9
1374/8
1340/16
1340/2
1375/3
1375/1
1375/2
1376
1377
1378
1372/35
1372/33
1372/32
1372/25
1372/16
1372/31
1372/110
1372/111
1372/30
1372/24
1372/20
1372/60
1372/38
1372/58
1372/59
1372/57
1372/56
1372/55
1372/52
1372/49
1372/48
1372/46
1372/45
1372/44
1372/43
1372/42
1372/41
1372/40
1372/26
1372/27
1372/23
1372/22
1372/106
1372/105
1372/107
1372/108
1372/109
1372/9
1380/63
1380/62
1380/64
1380/68
1380/66
1380/61
1380/60
1380/59
1380/58
1380/133
1380/65
18
16A
16
14
12A
12
10A
10
8
6A
17
15
13
11
11A
9A
9
7A
7
Se7
Se6
Se5
S4
S3
S2
S1
KO3
KO4
KO2
KS
sněh
1,3
1,0
0,6
0,2
0,5
0,7
0,4
0,8
1,1

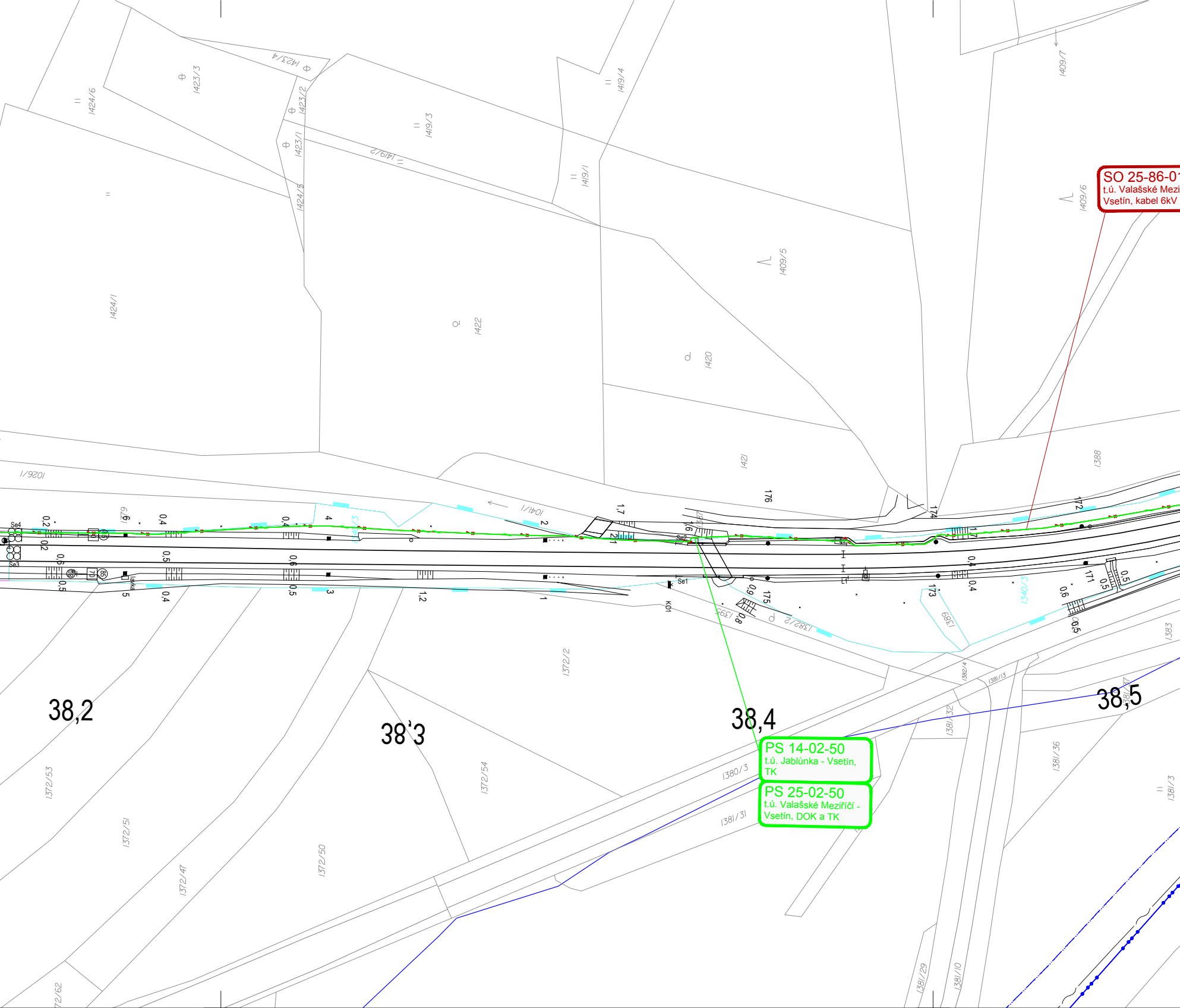
SO 25-86-01
t.ú. Valašské Mezi
Vsetín, kabel 6kV
PS 14-02-50
t.ú. Jablůnka - Vsetín,
TK
PS 25-02-50
t.ú. Valašské Meziříčí -
Vsetín, DOK a TK
38,2
38,3
38,4
38,5
1423/4
1423/3
1423/2
1423/1
1424/6
1424/5
1424/1
1419/4
1419/3
1419/2
1419/1
1422
1420
1421
1409/7
1409/6
1409/5
1388
1026/1
1041/1
176
174
172
171
173
175
1372/2
1372/53
1372/51
1372/47
1372/50
1372/54
1372/62
1380/3
1381/31
1381/32
1381/36
1381/3
1381/13
1381/29
1381/10
1382/4
1382/2
1383
1389
1340/3
Se4
Se3
Se2
Se1
K01
Lávka

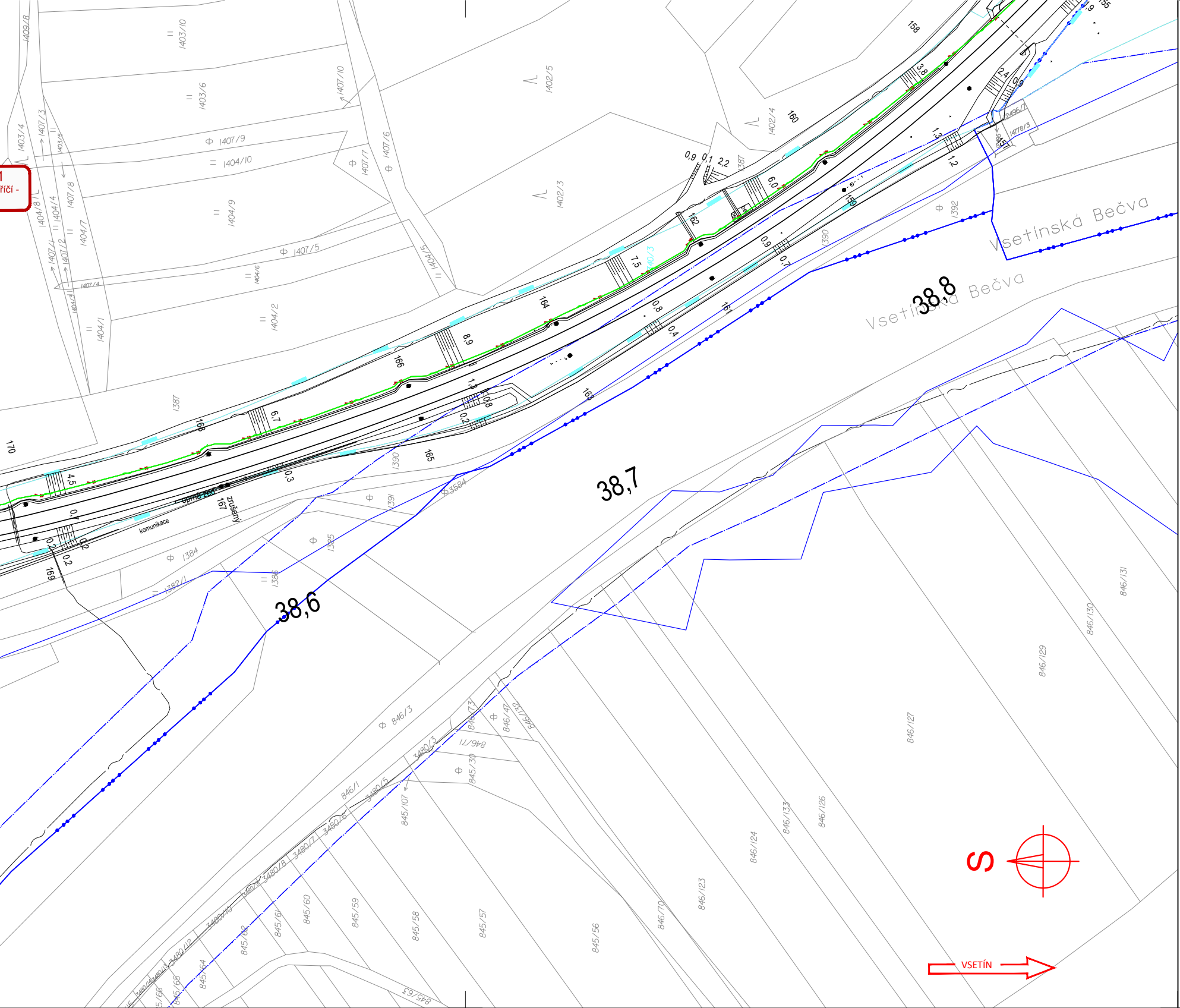

Vsetínská Bečva
Vsetínská Bečva
38,8
38,7
38,6
S
VSETÍN
komunikace
opěrná zeď
zrušený
1403/4
1403/5
1403/6
1403/10
1404/1
1404/2
1404/4
1404/5
1404/6
1404/7
1404/8
1404/9
1404/10
1407/1
1407/2
1407/3
1407/4
1407/5
1407/6
1407/7
1407/8
1407/9
1407/10
1409/8
1402/3
1402/4
1402/5
1387
1390
1391
1392
1384
1385
1386
1382/1
3584
2496/1
1478/3
846/3
846/1
846/47
846/71
846/73
846/123
846/124
846/126
846/127
846/129
846/130
846/131
846/133
846/70
846/132
845/30
845/56
845/57
845/58
845/59
845/60
845/61
845/62
845/63
845/64
845/65
845/107
3480/3
3480/5
3480/6
3480/7
3480/8
3480/10
3480/12
155
158
159
160
161
162
163
164
165
166
167
168
169
170

LEGENDA BAREVNÉHO ROZLIŠENÍ OBJEKTŮ:

- ▬ STÁVAJÍCÍ KOLEJE A JINÉ STÁVAJÍCÍ OBJEKTY
- ▬ KATASTRÁLNÍ MAPA
- 🟥 NOVÉ KOLEJE, NÁSTUPIŠTĚ, KOMUNIKACE A POZEMNÍ STAVBY
- 🟫 KABELOVODY
- 🟨 PROTIHLUKOVÉ STĚNY, IPO
- 🟦 ODVODNĚNÍ KOLEJIŠTĚ
- 🟦 PROVIZORNÍ OBJEKTY A TRASY
- 🟦 SANACE MOSTNÍHO OBJEKTU
- 🟦 TRAKČNÍ VEDENÍ, MOSTNÍ OBJEKTY, ODVODNĚNÍ KOMUNIKACÍ
- 🟦 VODOVODY
- 🟦 TEPLOVODY
- 🟪 KANALIZACE
- 🟧 PLYNOVODY
- 🟪 ZABEZPEČOVACÍ ZAŘÍZENÍ
- 🟥 SILNOPROUD
- 🟩 SDĚLOVACÍ ZAŘÍZENÍ - NOVÉ
- 🟪 SDĚLOVACÍ ZAŘÍZENÍ - STÁVAJÍCÍ CHRÁNIČKA
- 🟩 HLAVNÍ KABELOVÁ TRASA
- ▨ ZAŘÍZENÍ STAVENIŠTĚ
- ▨ BUDOVA S ČÍSLEM POPISNÝM - ÚPRAVY
- ▨ BUDOVA S ČÍSLEM POPISNÝM - DEMOLICE
- ▨ HRUBÉ TERÉNNÍ ÚPRAVY
- 🟥 ENERGETICKÉ ROZVODY
- 🟨 DEMOLICE A DEMONTÁŽE
- —●—●—●— HRANICE KATASTRŮ
- —— DOPRAVNÍ TRASY
- ▬ HRANICE OBVODU DRÁHY - POZEMEK SŽ
- ▬ HRANICE OBVODU DRÁHY - POZEMEK ČD

LEGENDA STÁVAJÍCÍCH INŽENÝRSKÝCH SÍTÍ

- VODOVOD PITNÁ VODA
- VODOVOD UŽITKOVÁ VODA
- KANALIZACE
- KANALIZACE JEDNOTNÁ
- KANALIZACE DEŠŤOVÁ
- KANALIZACE SPLAŠKOVÁ
- KANALIZACE VÝTLAK
- NN KABELY
- NN NADZEMNÍ VEDENÍ
- VN KABELY
- VN NADZEMNÍ VEDENÍ
- VVN KABELY
- VVN NADZEMNÍ VEDENÍ
- NTL PLYNOVOD
- STL PLYNOVOD
- VTL PLYNOVOD
- SDĚLOVACÍ KABELY
- SDĚLOVACÍ NADZEMNÍ VEDENÍ
- RADIOVÉ SÍTĚ
- ZABEZPEČOVACÍ KABELY
- HORKOVOD
- PAROVOD
- TEPLOVOD

KLAD LISTŮ KOORDINAČNÍ SITUACE:

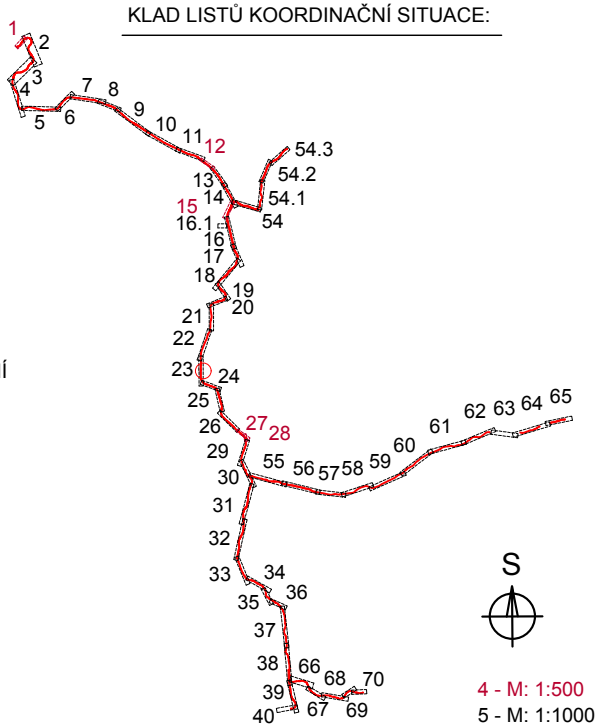
1
2
3
4
5
6
7
8
9
10
11
12
13
14
15
16.1
16
17
18
19
20
21
22
23
24
25
26
27
28
29
30
31
32
33
34
35
36
37
38
39
40
54.3
54.2
54.1
54
55
56
57
58
59
60
61
62
63
64
65
66
67
68
69
70
S
4 - M: 1:500
5 - M: 1:1000

EVROPSKÁ UNIE
Evropské strukturální a investiční fondy
Operační program Doprava

Ministerstvo dopravy
Státní fond dopravní infrastruktury

Jiná ověření:

Paré:

Orientační schéma:

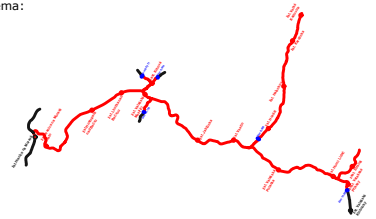

Razítko oprávněné osoby:

Podpis: Datum:

Revize:	Datum:	Popis:	Kontroloval:
000	03.11.2023	Definitivní odevzdání dokumentace	Ing. Zdeněk Španěl

Stavebník/Investor: **Správa železnic, státní organizace**
Adresa: Dlážděná 1003/7, 110 00 Praha 1
Zástupce investora: Stavební správa západ
Adresa: Sokolovská 1955/278, 190 00 Praha 9

SPRÁVA ŽELEZNIC

Zhotovitel díla: **Společnost SUBO-SigPro pro ZP+DÚR**
Adresa: Kounicova 688/26, 611 36 Brno
Kontakt: T: +420 972 625 804
E: sudop@sudop-brno.cz

SUDOP BRNO
signal PROJEKT

Zhotovitel objektu: **SUDOP Brno, spol. s r.o.**
Adresa: Kounicova 688/26, 611 36 Brno
Kontakt: T: +420 972 625 804
E: sudop@sudop-brno.cz

SUDOP BRNO

Hlavní projektant (HIP): Ing. Naništa Josef
Specialista:

Název stavby/akce: **GSM-R+ETCS Hranice na Moravě - Horní Lideč - Střelná, I. etapa**
Označení investora: S631500709
Označení zhotovitele: 20140-01-0123

Název části: **-**
Označení části:

Název objektu/dílčí části: **-**
Označení objektu/komplexu:

Název přílohy: Situace v JŽM
Název dílčí části přílohy: část 23
Číslo přílohy: **344**

Odpovědný projektant: Ing. Petr Tomášek
Zpracovatel přílohy: Radim Tuček
Měřítko: 1:1000
Formáty: 11x A4
Stupeň dokumentace: **ZDS2**

Kraj: Olomoucký, Zlínský
Katastrální území: viz textová část
TUDU: viz textová část
Smluvní datum zpracování: **11/2023**

Označení investora:: *S 6 3 1 5 0 0 7 0 9* | *Stupeň dokumentace:* *_ Z D S 2* | *Část:* *_ X X X X X* | *Objekt:* *_ X X X X X X X X* | *Podobjekt:* *_ X X* | *Příloha:* *_* | *Revize:* *_ 0 0 0*

[Prostor pro další informace]