Mávrh vytyčovací sítě v km 58,2 - 59,9
Měřítko 1:1000

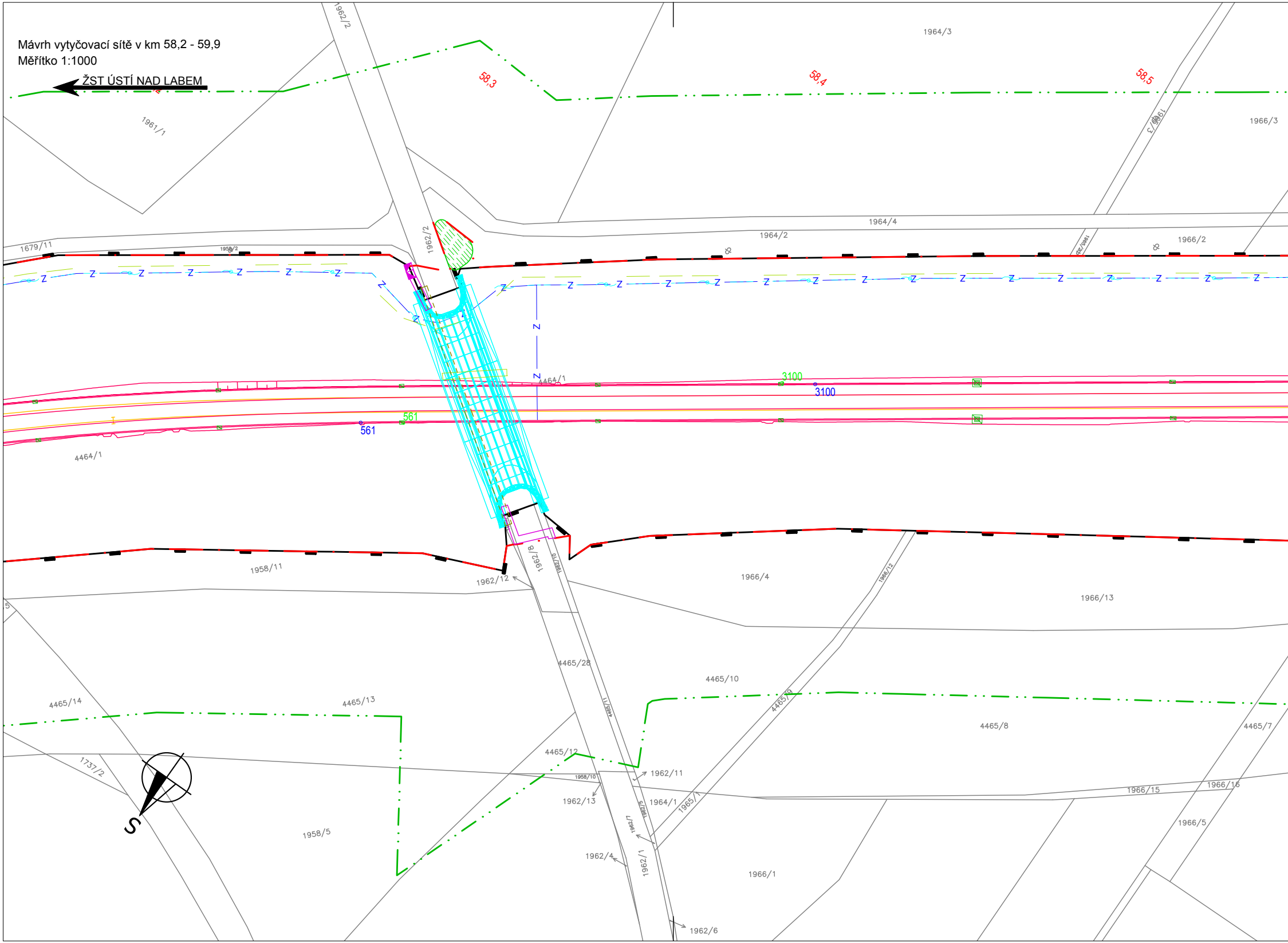
ŽST ÚSTÍ NAD LABEM
1962/2
1964/3
58,3
58,4
58,5
1961/1
1966/3
1966/3
1964/4
1679/11
1958/2
1962/2
1964/2
1966/2
Z
4464/1
3100
3100
561
561
4464/1
1958/11
1962/12
1962/8
1962/10
1966/4
1966/12
1966/13
4465/28
4465/10
4465/9
4465/11
4465/14
4465/13
4465/8
4465/7
4465/12
1962/11
1958/10
1962/13
1964/1
1965/1
1966/15
1966/16
1737/2
1958/5
1966/5
1962/7
1962/4
1962/1
1966/1
1962/6
S


58,6
58,7
58,8
58,9
1972/1
1967/3
1966/8
1964/5
1966/7
1973/2
1974/2
1975/3
Z
563
563
562
562
1972/2
1967/9
1973/1
1974/1
1975/5
1983/2
1966/14
4465/29
4465/3
4465/4
4465/5
4465/6
OCHRANNÉ PÁSMO LESA DLE ZÁK. č.289/1995 Sb.
1974/4
1975/1
1979/1

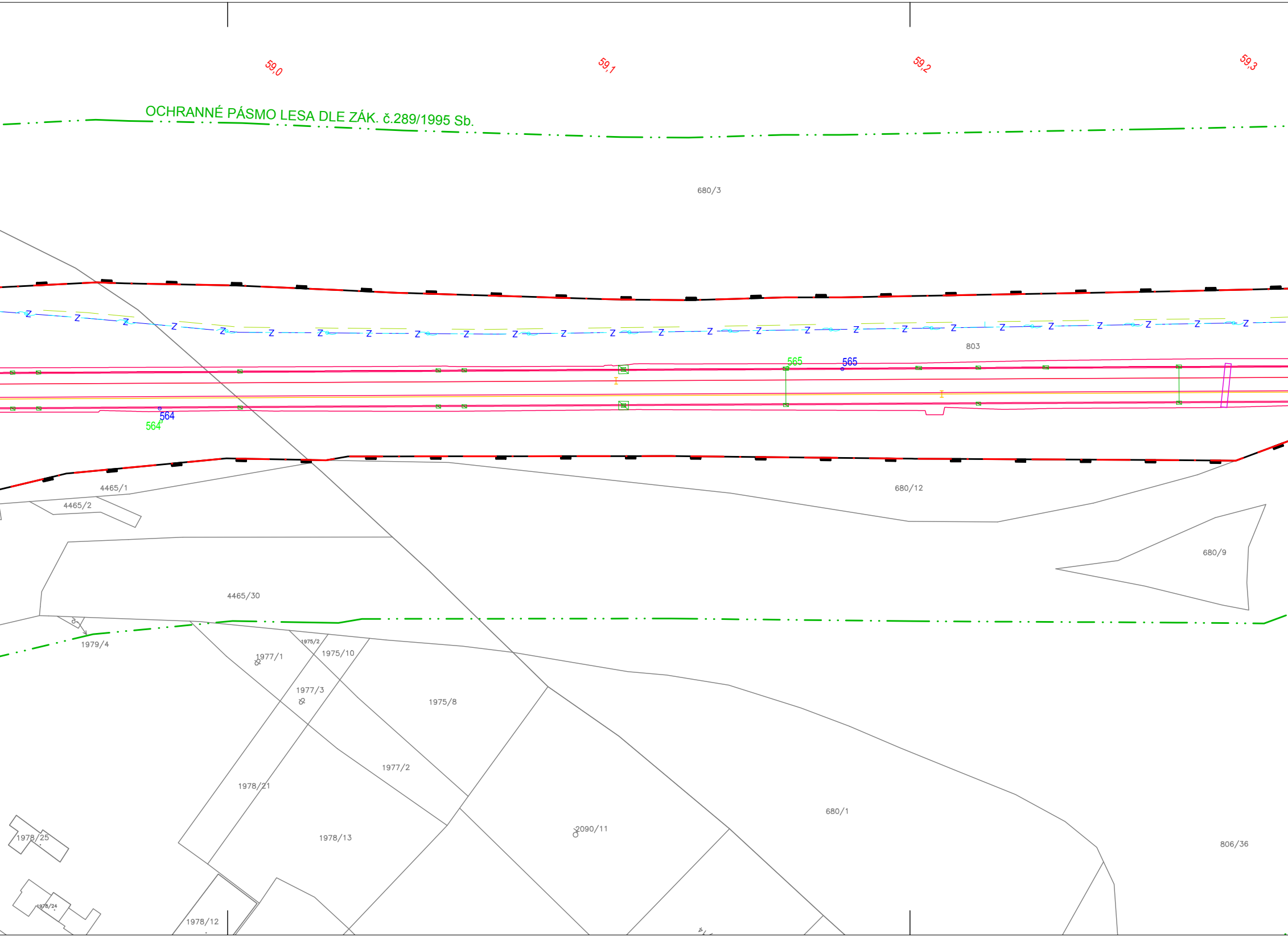
59,0
59,1
59,2
59,3
OCHRANNÉ PÁSMO LESA DLE ZÁK. č.289/1995 Sb.
680/3
803
565
565
564
564
4465/1
4465/2
680/12
680/9
4465/30
1979/4
1975/2
1977/1
1975/10
1977/3
1975/8
1977/2
1978/21
1978/13
1978/25
1978/24
1978/12
2090/11
680/1
806/36

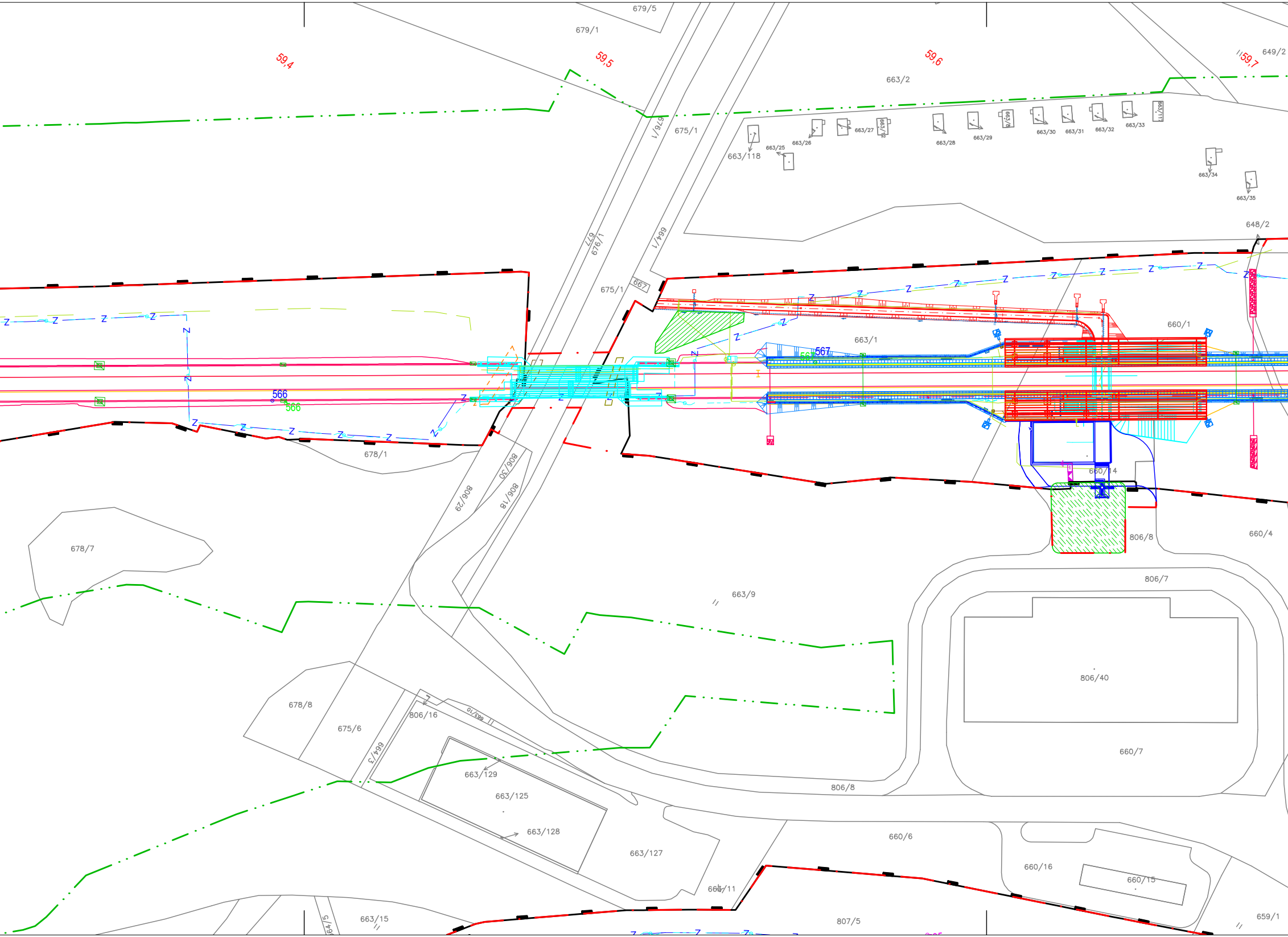
679/5
679/1
59,4
59,5
59,6
59,7
649/2
663/2
676/1
675/1
663/118
663/25
663/26
663/27
663/12
663/28
663/29
663/8
663/30
663/31
663/32
663/33
663/11
663/34
663/35
648/2
677
676/1
664/1
667
675/1
660/1
663/1
567
567
566
566
678/1
806/30
806/29
806/18
660/14
806/8
660/4
678/7
806/7
663/9
806/40
678/8
675/6
806/16
663/10
664/3
663/129
663/125
663/128
660/7
806/8
663/127
660/6
660/16
660/15
663/11
664/5
663/15
807/5
659/1

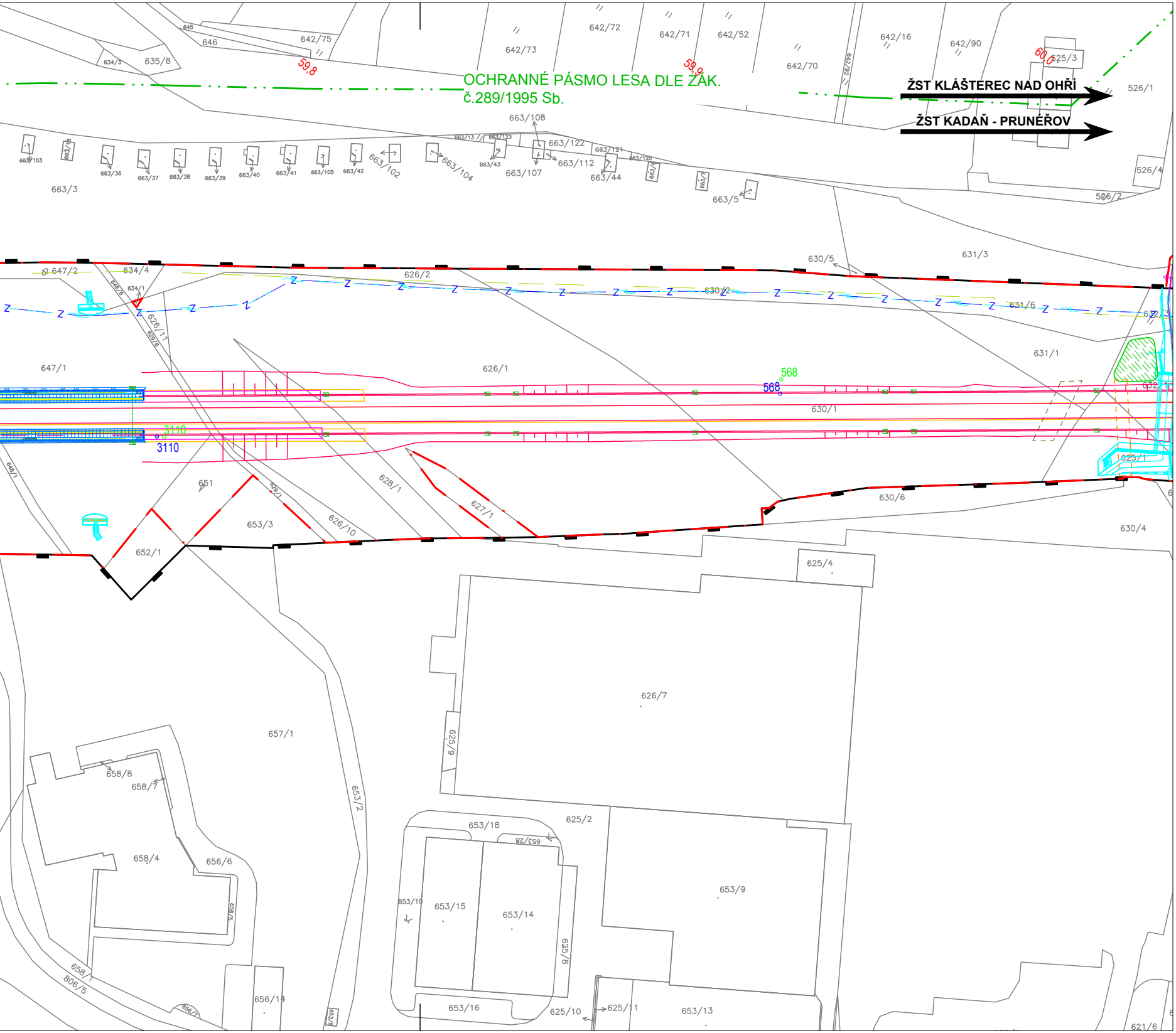
OCHRANNÉ PÁSMO LESA DLE ZÁK.
č.289/1995 Sb.
ŽST KLÁŠTEREC NAD OHŘÍ
ŽST KADAŇ - PRUNÉŘOV
59,8
59,9
60,0
645
646
634/3
635/8
642/75
642/73
642/72
642/71
642/52
642/70
642/92
642/16
642/90
625/3
526/1
526/4
526/2
663/108
663/103
663/36
663/37
663/38
663/39
663/40
663/41
663/105
663/42
663/102
663/104
663/43
663/107
663/122
663/112
663/121
663/120
663/44
663/5
663/3
630/5
631/3
647/2
634/4
634/1
626/2
630/2
631/6
626/11
647/1
626/1
631/1
568
630/1
3110
651
653/3
652/1
628/1
627/1
626/10
630/6
625/1
630/4
625/4
626/7
625/9
657/1
653/2
658/8
658/7
658/4
656/6
658/5
653/18
653/28
625/2
653/9
653/10
653/15
653/14
625/8
658/1
806/5
656/7
656/14
653/16
625/10
625/11
653/13
621/6

LEGENDA:

HRANICE DRÁHY
HRANICE STAVBY
OCHRANNÉ PÁSMO LESA
PARCELNÍ HRANICE DLE KN
631/3 ČÍSLO PARCELY V MAPĚ KN
Otvice (DKM) Jirkov (DKM) HRANICE KATASTRÁLNÍHO ÚZEMÍ
▨ ZAŘÍZENÍ STAVENIŠTĚ
53 TRAKČNÍ SLOUPY
ROZVODY OSVĚTLENÍ
— z — z — ZABEZPEČOVACÍ ZAŘÍZENÍ
SDĚLOVACÍ ZAŘÍZENÍ
NAVRHOVANÝ STAV
MOSTNÍ KONSTRUKCE
NÁSTUPIŠTĚ
ÚPRAVA PŘELOŽKY ELEKTRICKÉHO VEDENÍ
POZEMNÍ OBJEKTY BUDOV
ZASTŘEŠENÍ NÁSTUPIŠTĚ
DEMOLICE

○ 568 STÁVAJÍCÍ BODY VYTYČOVACÍ SÍTĚ (K PŘELOŽENÍ)
○ 568 NAVRHOVANÁ POZICE ULOŽENÍ BODU

KLAD LISTŮ:

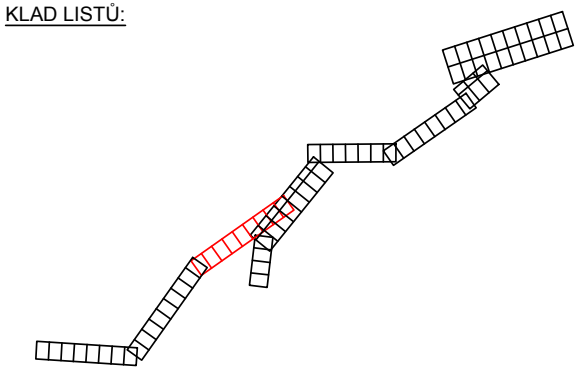

EVROPSKÁ UNIE
Evropské strukturální a investiční fondy
Operační program doprava

Ministerstvo dopravy
Státní fond dopravní infrastruktury

E.4.3

VÝŠKOVÝ SYSTÉM Bpv SOUŘADNICOVÝ SYSTÉM S-JTSK

Číslo změny:	*Obsah změny:*	*Datum změny:*
01	-	-
02	-	-
03	-	-

Objednatel:
SPRÁVA ŽELEZNIC
Správa železnic, státní organizace
Dlážděná 1003/7, 110 00 Praha 1

Stavební správa západ
Sokolovská 278/1955, 190 00 Praha 9

Sdružení: „SEU + SP+PROJS_Kyjice-Chomutov_DSP“
SUDOP EU
SUDOP PRAHA
PROJEKT servis

Zpracovatel části:
PROJEKT servis
PROJEKT servis spol. s r.o.
U Elektry 830/2b, Praha 9 - Hloubětín 198 00
Tel.: +420 281 090 860
E-mail: firma@projekt-servis.cz

Hlavní inženýr projektu: ING. STANISLAV JAROŠ
Garant profese: -

Středisko:
MOSTNÍ A POZEMNÍ STAVBY PRAHA

Vedoucí střediska:	*Odpovědný projektant SO, IO, PS:*	*Vypracoval:*	*Kontroloval:*
ING. MICHAELA KOPÁLOVÁ	ING. VILÉM HRDINA	VOJTĚCH MORAVEC	ING. MICHAELA KOPÁLOVÁ

Název akce:
REKONSTRUKCE TRATI V ÚSEKU KYJICE - CHOMUTOV

Číslo smlouvy: 19-010.640
Projektový stupeň: DSP

název PS/SO:
E.4.3. NÁVRH VYTYČOVACÍ SÍTĚ

Datum: 09 / 2019
Číslo části: E.4.3.

Název přílohy:
NÁVRH VYTYČOVACÍ SÍTĚ V KM 58,2 - 59,9

Měřítko: 1:1000
Počet formátů: 11xA4
Číslo přílohy: **04**

DOKUMENT LZE UŽÍVAT POUZE VE SMYSLU PŘÍSLUŠNÉ SMLOUVY O DÍLO. ŽÁDNÁ JEHO ČÁST NEMŮŽE BÝT DLE ZÁKONA č.121/2000 Sb. KOPÍROVÁNA NEBO JINÝM ZPŮSOBEM ROZŠIŘOVÁNA BEZ SOUHLASU SUDOP EU a. s.