

Krušňohorské služby

Marius Pedersen Group



vyřizuje : Kamila Rasochová

***odbor majetku města a útvar investic
pozemky***

**Městský úřad Jirkov
nám. Dr. E. Beneše 1
431 11 Jirkov
tel.: 474 616 441
rasochova@jirkov.cz
www.jirkov.cz**

Váš dopis zn. / dne
17.2.2020

Kontroloval / linka
Bada/493 645 403

Jirkov, dne
18.2.2020

**Vyjádření : k existenci inženýrských sítí na akci „ Rekonstrukce trati v úseku
Kyjice - Chomutov “.**

V uvedené lokalitě se nenachází inženýrské sítě, které jsou ve správě
Krušňohorských služeb a.s ,Jirkov.

S pozdravem

Krušňohorské služby a.s.
Březenec 704
431 11 JIRKOV
DIČ: CZ27494080

**Slavomír Radimec
ředitel**

Žadatel:
PROJEKT servis spol. s r.o.
Urbanová Martina
U Elektry 830/2b
19800 Praha
IČO: 49823141

Evid. číslo žádosti: 2020297917
Evid. číslo subjektu: 0000145079

Město Jirkov
Náměstí Dr.E.Beneše 1
43111 Jirkov

Žádám Vás o vyjádření k technické infrastruktuře z důvodu:
Existence sítí

Název akce:
Rekonstrukce trati v úseku Kyjice - Chomutov

Výška stavby (m):
0

Doplňkové informace:

Poznámka:

Údaje o stavebníkovi:

Přílohy (názvy souborů příloh):
C_01_Prehledna_situace.pdf

Vybraný způsob doručení vyjádření: poštou

Žádost vytvořena: 12.02.2020

S pozdravem

Urbanová Martina

Telefon: | Mobil: +420739507867 | E-mail: martina.urbanova@projekt-servis.cz

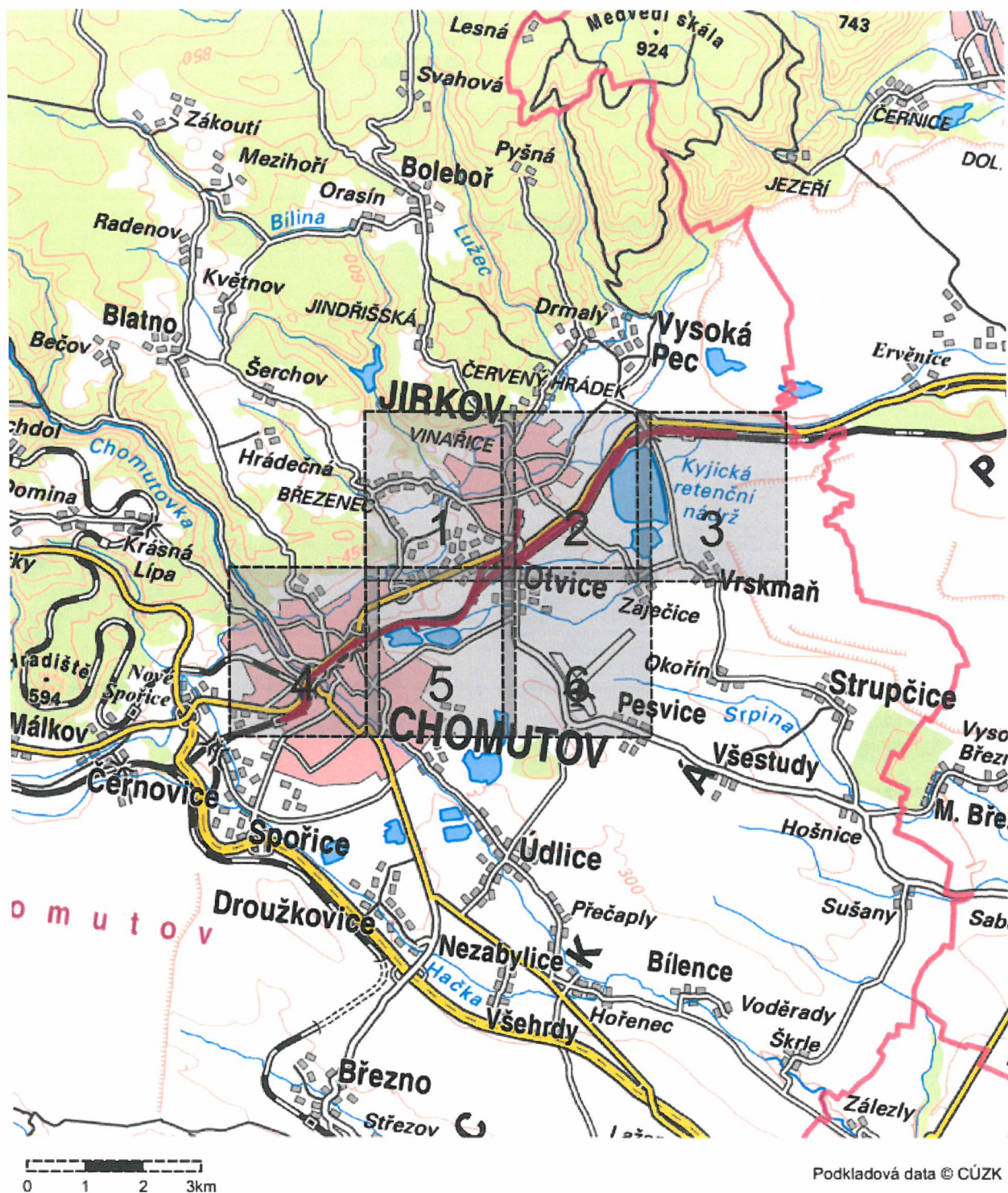
Evid. č. žádosti: 2020297917

Pořadové číslo polygonu: 1

Katastrální území: Chomutov I (Chomutov) 652458; Chomutov II (Chomutov) 652636; Jirkov (Chomutov) 660761; Kyjice (Chomutov) 786551; Nové Sedlo nad Bílinou (Chomutov) 706728; Otvice (Chomutov) 716961

Popis polygonu: 2

Polygon 1 - Mapa širších vztahů



Evid. č. žádosti: 2020297917

Pořadové číslo polygonu: 1

Katastrální území: Chomutov I (Chomutov) 652458; Chomutov II (Chomutov) 652636; Jirkov (Chomutov) 660761; Kyjice (Chomutov) 786551; Nové Sedlo nad Bílinou (Chomutov) 706728; Otvice (Chomutov) 716961

Popis polygonu: 2

Polygon 1 - Detail - list atlasu 1/6



Podkladová data © CÚZK

Evid. č. žádosti: 2020297917

Pořadové číslo polygonu: 1

Katastrální území: Chomutov I (Chomutov) 652458; Chomutov II (Chomutov) 652636; Jirkov (Chomutov) 660761; Kyjice (Chomutov) 786551; Nové Sedlo nad Bílinou (Chomutov) 706728; Otvice (Chomutov) 716961

Popis polygonu: 2

Polygon 1 - Detail - list atlasu 2/6



utilityreport

Tato žádost byla vygenerována službou UtilityReport, kterou provozuje HRDLIČKA spol. s r. o. Více na www.mawis.eu.
V případě dotazu kontaktujte zákaznické centrum na telefonu: +420 251 618 458 nebo e-mailu: info@mawis.eu.

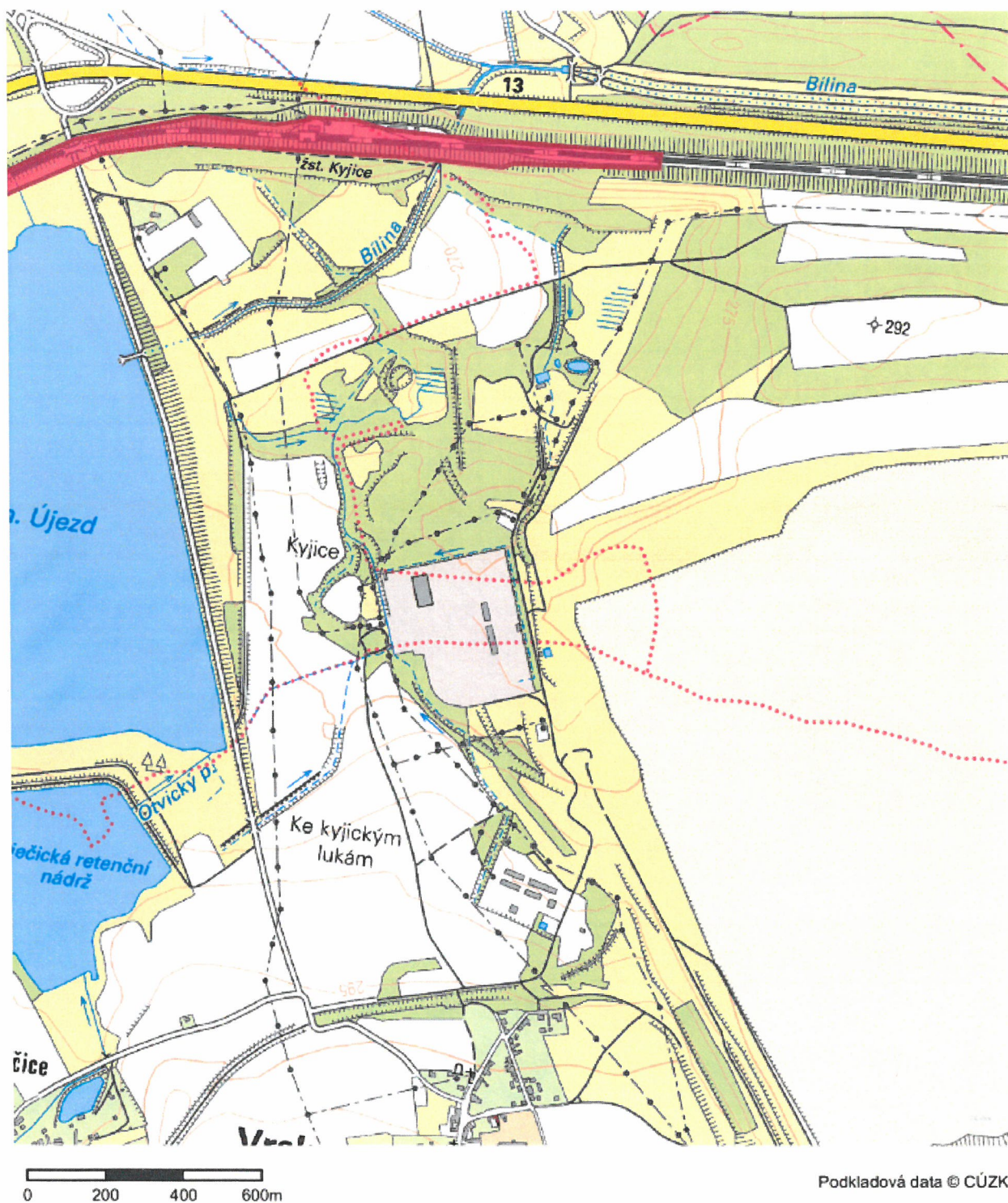
Evid. č. žádosti: 2020297917

Pořadové číslo polygonu: 1

Katastrální území: Chomutov I (Chomutov) 652458; Chomutov II (Chomutov) 652636; Jirkov (Chomutov) 660761; Kyjice (Chomutov) 786551; Nové Sedlo nad Bílinou (Chomutov) 706728; Otvice (Chomutov) 716961

Popis polygonu: 2

Polygon 1 - Detail - list atlasu 3/6



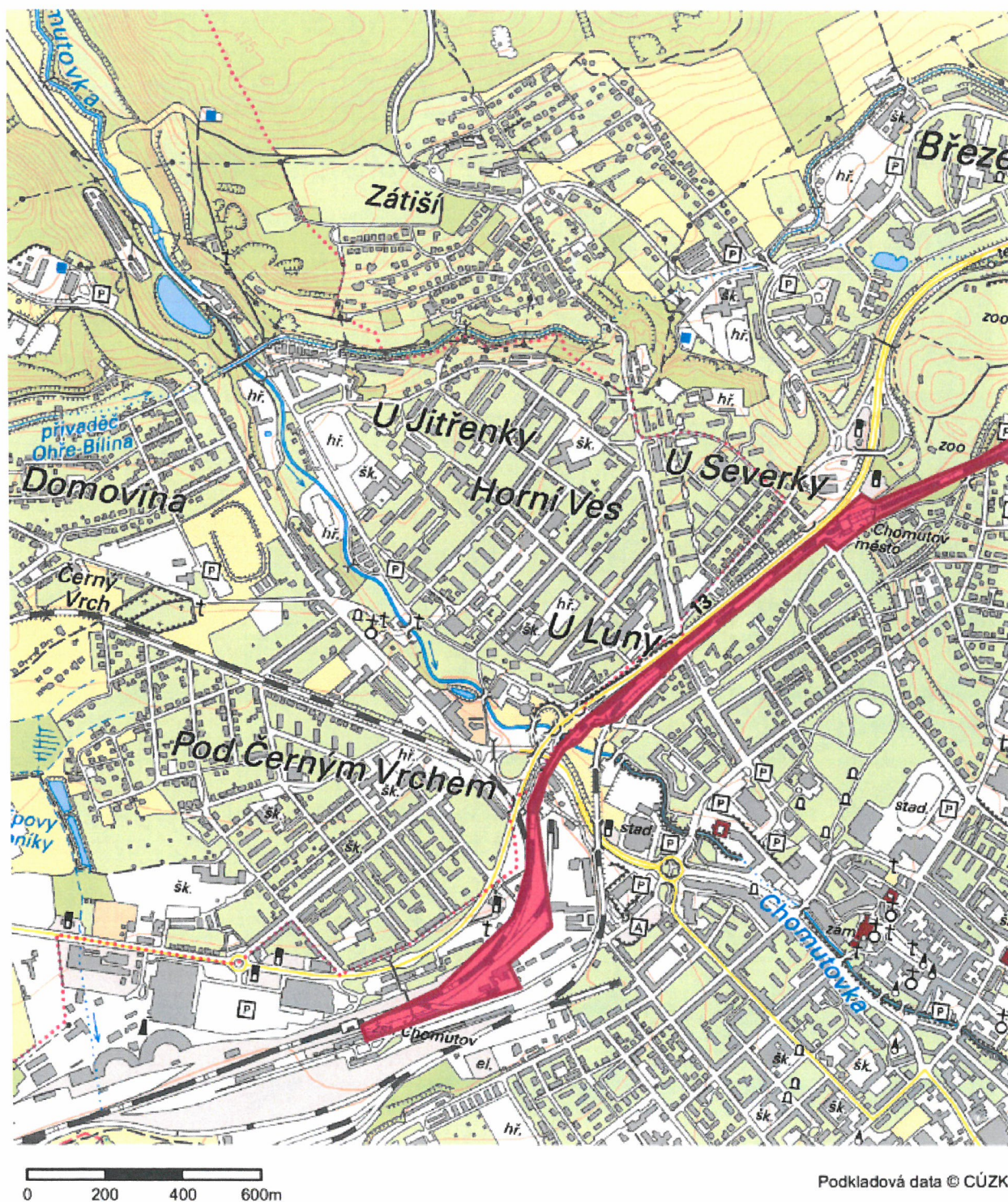
Evid. č. žádosti: 2020297917

Pořadové číslo polygonu: 1

Katastrální území: Chomutov I (Chomutov) 652458; Chomutov II (Chomutov) 652636; Jirkov (Chomutov) 660761; Kyjice (Chomutov) 786551; Nové Sedlo nad Bílinou (Chomutov) 706728; Otvice (Chomutov) 716961

Popis polygonu: 2

Polygon 1 - Detail - list atlasu 4/6



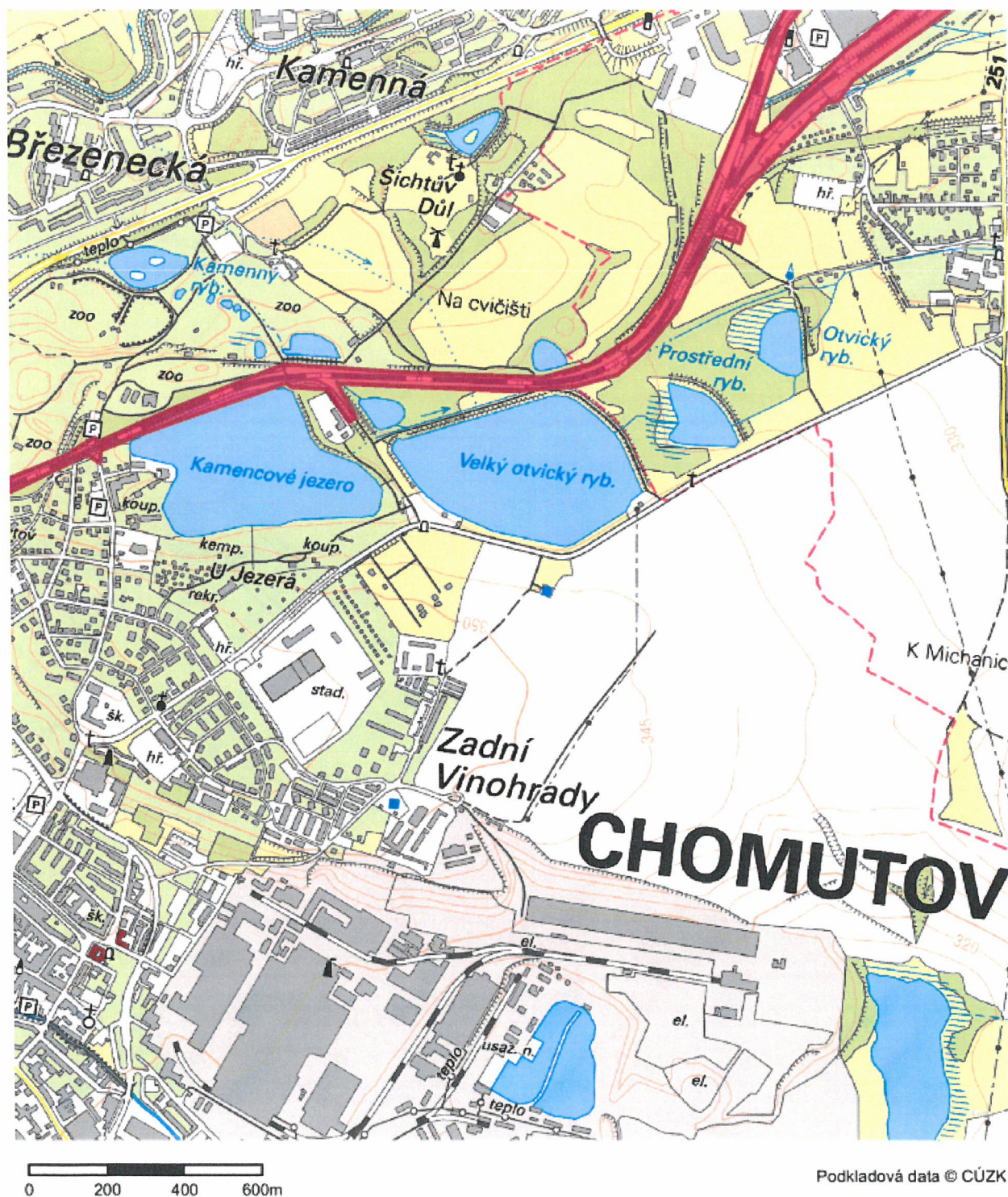
Evid. č. žádosti: 2020297917

Pořadové číslo polygonu: 1

Katastrální území: Chomutov I (Chomutov) 652458; Chomutov II (Chomutov) 652636; Jirkov (Chomutov) 660761; Kyjice (Chomutov) 786551; Nové Sedlo nad Bílinou (Chomutov) 706728; Otvice (Chomutov) 716961

Popis polygonu: 2

Polygon 1 - Detail - list atlasu 5/6



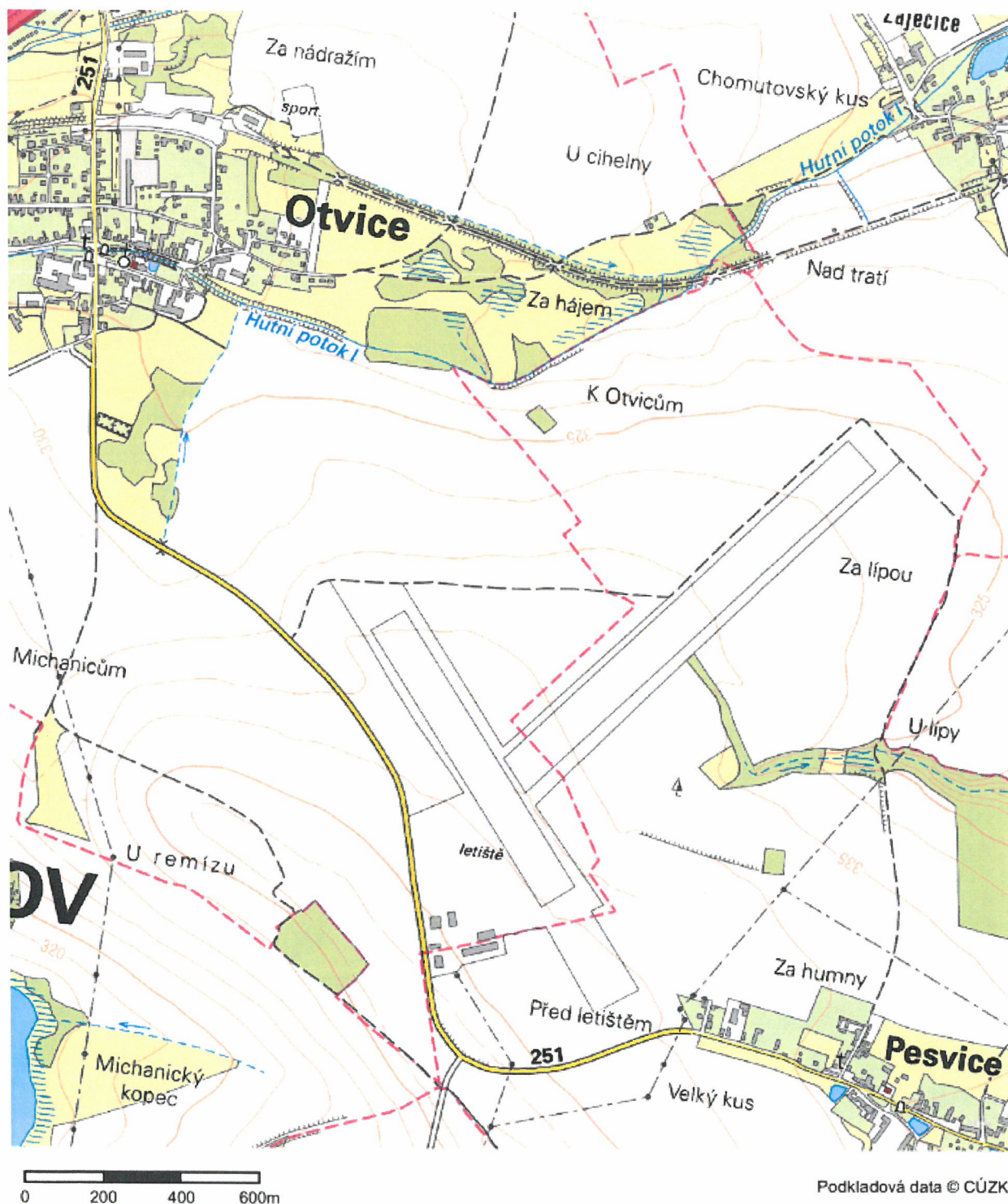
Evid. č. žádosti: 2020297917

Pořadové číslo polygonu: 1

Katastrální území: Chomutov I (Chomutov) 652458; Chomutov II (Chomutov) 652636; Jirkov (Chomutov) 660761; Kyjice (Chomutov) 786551; Nové Sedlo nad Bílinou (Chomutov) 706728; Otvice (Chomutov) 716961

Popis polygonu: 2

Polygon 1 - Detail - list atlasu 6/6



Bada Jindrich

Od: Kamila Rasochová <rasochova@jirkov.cz>
Odesláno: pondělí 17. února 2020 10:17
Komu: Bada Jindrich
Předmět: Fwd: Fwd: Žádost o vyjádření z hlediska existence sítí
Přílohy: Y412222020297917.pdf

----- Přeposlaná zpráva -----

Předmět: Fwd: Žádost o vyjádření z hlediska existence sítí
Datum: Mon, 17 Feb 2020 10:12:32 +0100
Od: Věroslava Procházková <podatelna@jirkov.cz>
Komu: rasochova@jirkov.cz

----- Přeposlaná zpráva -----

Předmět: Žádost o vyjádření z hlediska existence sítí
Datum: Mon, 17 Feb 2020 08:59:23 +0000
Od: Urbanová Martina <Martina.Urbanova@projekt-servis.cz>
Komu: podatelna@jirkov.cz <podatelna@jirkov.cz>

Dobrý den,

Jménem zpracovatele dokumentace „**Rekonstrukce trati v úseku Kyjice – Chomutov**“ se na Vás obracím s žádostí o vyjádření, zda-li **v zájmovém území stavby máte nějaké své sítě nebo objekty**. V případě, že křížíme Vaše sítě prosíme o zaslání mapových podkladů nejlépe ve formátu dwg. nebo dgn. V příloze zasílám zakres zájmového území.

S pozdravem

Martina Urbanová
inženýring



PROJEKT servis spol. s r.o.
U Elektry 830/2b, 198 00 Praha 9
@: martina.urbanova@projekt-servis.cz
W: www.projekt-servis.cz
M: +420 739 507 867
T: +420 281 090 864

Dobrý den.

Přeposílám žádost o vyjádření z hlediska existence inženýrských sítí. Kopii vyjádření nám rovněž přepošlete.

Děkuji.

--

Kamila Rasochová

**odbor majetku města a útvar investic
pozemky**

**Městský úřad Jirkov
nám. Dr. E. Beneše 1
431 11 Jirkov
tel.: 474 616 441
rasochova@jirkov.cz
www.jirkov.cz**

