Zákres křížení a souběhu sítí s železnicí do mapy v km 62,1 - 63,7
Měřítko 1:1000

ŽST ÚSTÍ NAD LABEM

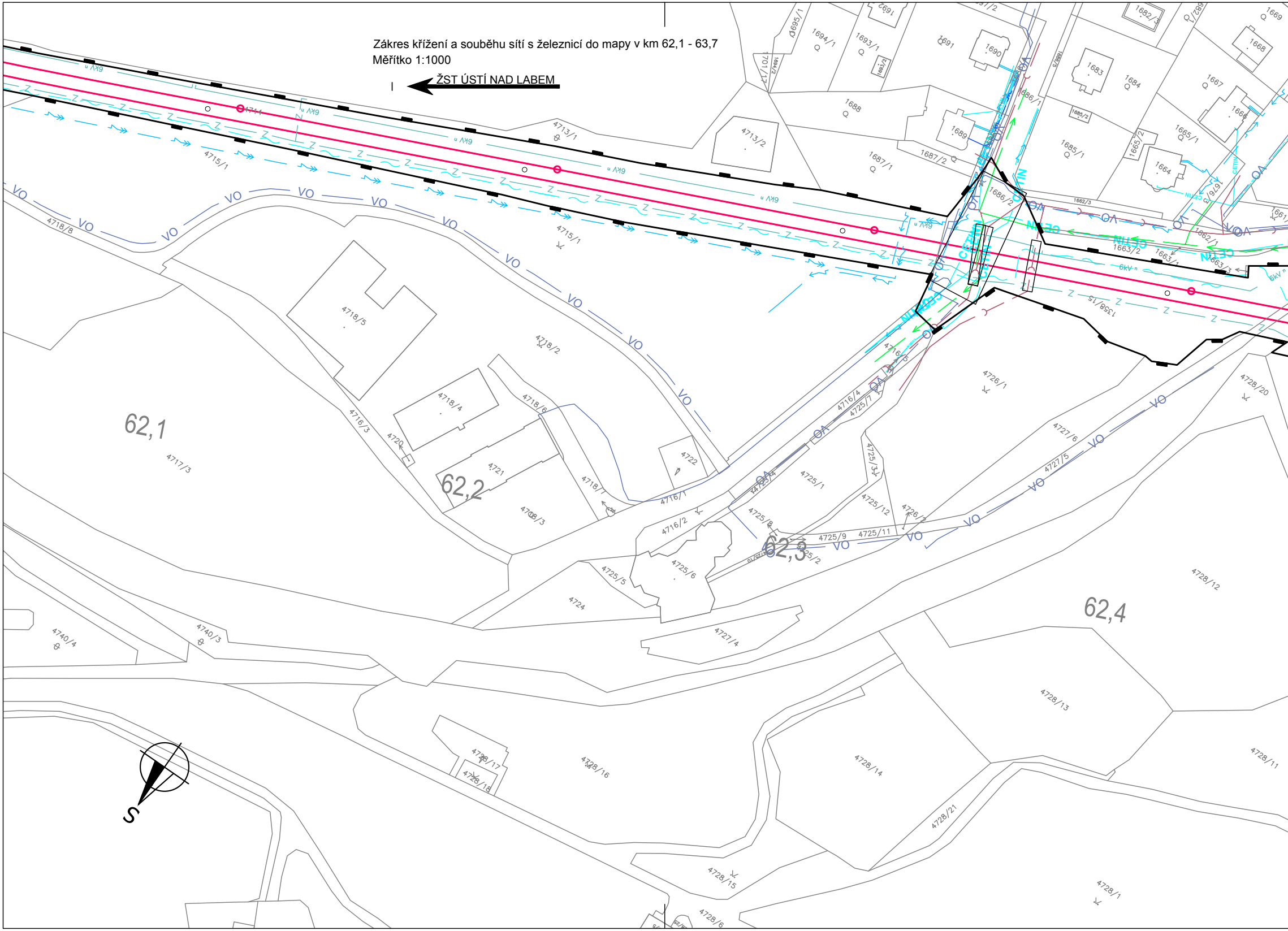
62,1
62,2
62,3
62,4
S
VO
Z
6kV
CETIN
OA
4714
4713/1
4713/2
4715/1
4718/8
4718/5
4718/2
4718/4
4718/6
4718/1
4716/3
4716/1
4716/2
4716/4
4716/5
4717/3
4720
4721
4722
4718/3
4724
4725/1
4725/2
4725/3
4725/5
4725/6
4725/7
4725/8
4725/9
4725/11
4725/12
4726/1
4726/2
4727/4
4727/5
4727/6
4728/1
4728/6
4728/11
4728/12
4728/13
4728/14
4728/15
4728/16
4728/17
4728/18
4728/20
4728/21
4740/3
4740/4
1358/15
1663/1
1663/2
1663/3
1662/1
1662/3
1664
1665/1
1665/2
1666
1667
1668
1669
1682/3
1683
1684
1685/1
1685/2
1686/1
1686/2
1687/1
1687/2
1688
1689
1690
1691
1692
1693/1
1693/2
1694/1
1694/2
1695/1
1701/1

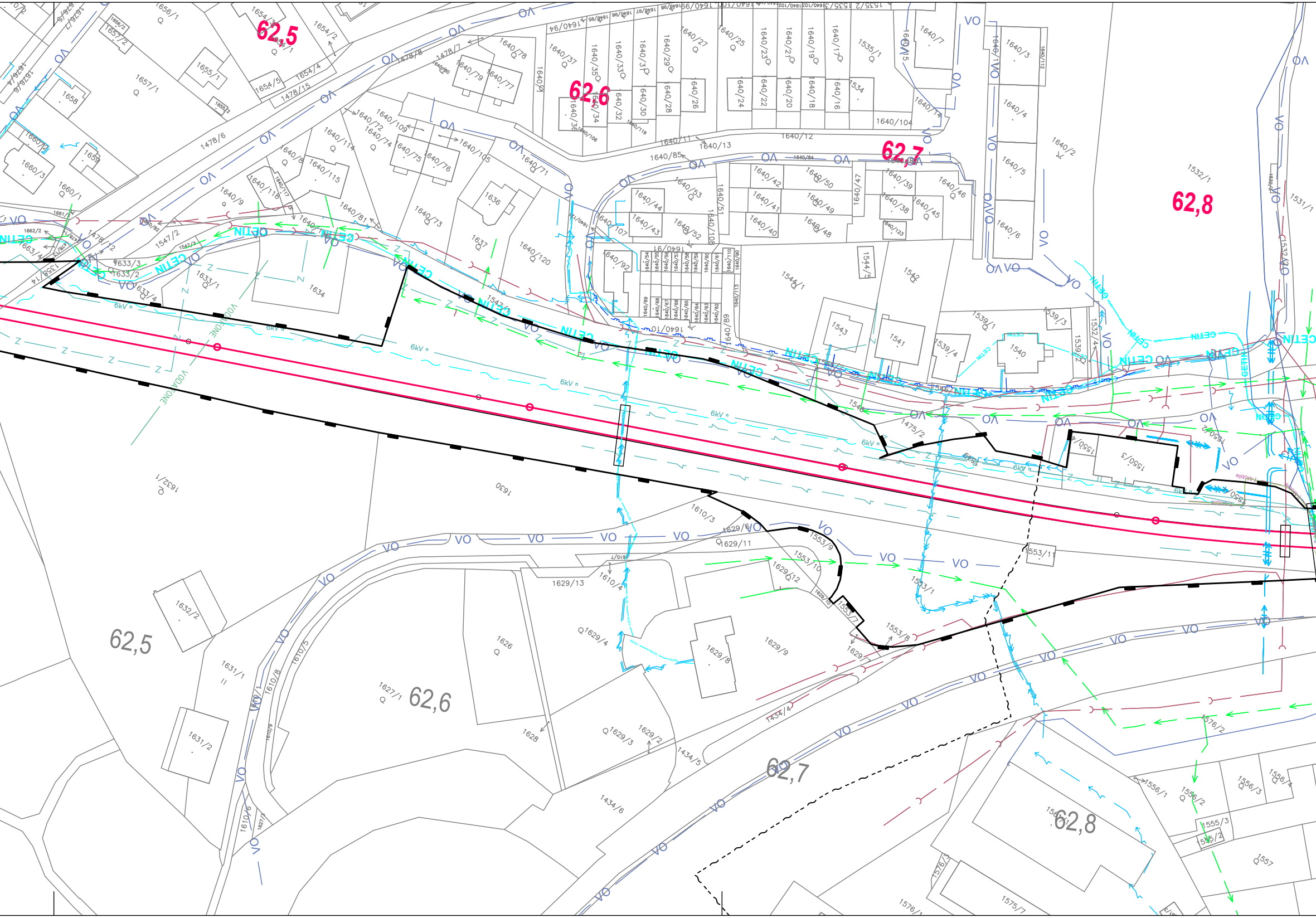
62,5
62,6
62,7
62,8
VO
CETIN
VODAFONE
6kV
Z
T-Mobile
1630
1632/1
1632/2
1631/1
1631/2
1627/1
1626
1628
1629/3
1629/2
1629/4
1629/8
1629/9
1629/11
1629/12
1629/13
1610/3
1610/4
1610/5
1610/6
1610/8
1553/7
1553/8
1553/9
1553/10
1553/11
1550/3
1550/4
1475/2
1434/4
1434/5
1434/6
1556/1
1556/2
1556/3
1556/4
1555/3
1557
1575/7
1576/1
1576/2
1634
1637
1636
1633/1
1633/2
1633/3
1547/1
1547/2
1543
1541
1540
1542
1544/1
1539/1
1539/3
1539/4
1532/1
1531/1
1640/2
1640/3
1640/4
1640/5
1640/6
1640/7
1640/12
1640/13
1640/14
1640/104
1478/6
1478/7
1478/15
1657/1
1658
1659
1660/1
1660/3
1655/1
1654/4
1654/5
1656/1

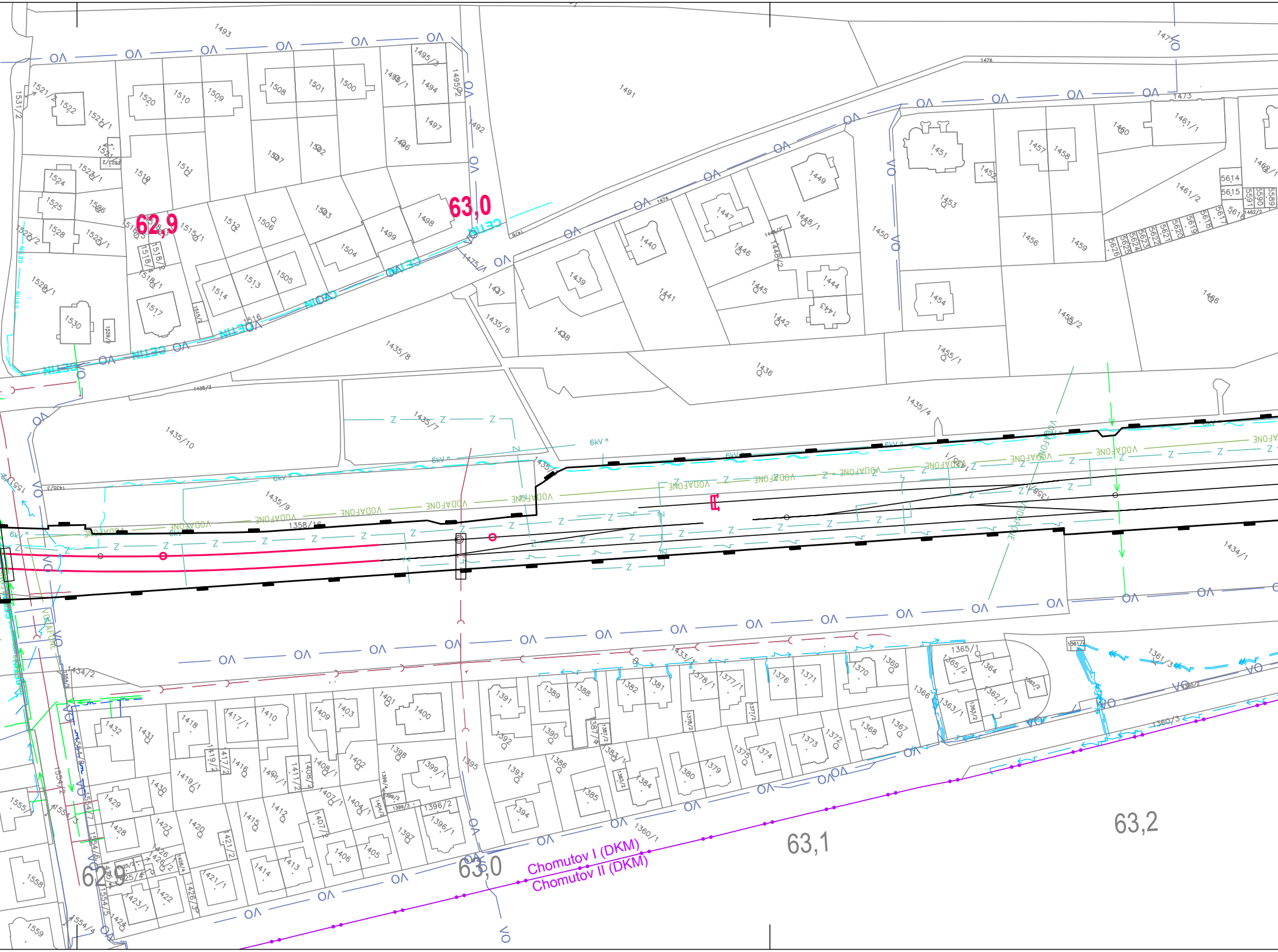
62,9
63,0
63,1
63,2
Chomutov I (DKM)
Chomutov II (DKM)
VODAFONE
CETIN
6kV
VO
Z
1493
1491
1476
1474
1473
1435/3
1435/4
1435/6
1435/7
1435/8
1435/9
1435/10
1436
1437
1438
1439
1440
1441
1442
1443
1444
1445
1446
1447
1449
1450
1451
1452
1453
1454
1455/1
1455/2
1456
1457
1458
1459
1460
1461/1
1461/2
1466
1475/1
1358/16
1434/1
1434/2
1433/1
1360/1
1360/3
1361/3
1361/4
1362/1
1363/1
1364
1365/1
1365/2
1366
1367
1368
1369
1370
1371
1372
1373
1374
1375
1376
1377/1
1378/1
1379
1380
1381
1382
1383/1
1384
1385
1386
1387/1
1388
1389
1390
1391
1392
1393
1394
1395
1396/1
1396/2
1397
1398
1399/1
1400
1401
1402
1403
1404/1
1405
1406
1407/1
1407/2
1408/1
1408/2
1409
1410
1411/1
1411/2
1412
1413
1414
1415
1416
1417/1
1417/2
1418
1419/1
1419/2
1420
1421/1
1421/2
1422
1423/1
1424
1425/4
1426/3
1427
1428
1429
1430
1431
1432
1494
1495/2
1495/3
1496
1497
1498
1499
1500
1501
1502
1503
1504
1505
1506
1507
1508
1509
1510
1511
1512
1513
1514
1515/1
1516
1517
1518/1
1518/2
1519
1520
1521/1
1521/2
1522
1523/1
1524
1525
1526
1527/1
1527/2
1528
1529/1
1530
1531/2
1551/2
1554/1
1554/2
1554/3
1554/4
1554/5
1554/6
1555
1558
1559
5614
5615
5616
5617
5618
5619
5620
5621
5622
5623
5624
5625
5626
5589
5590
5591

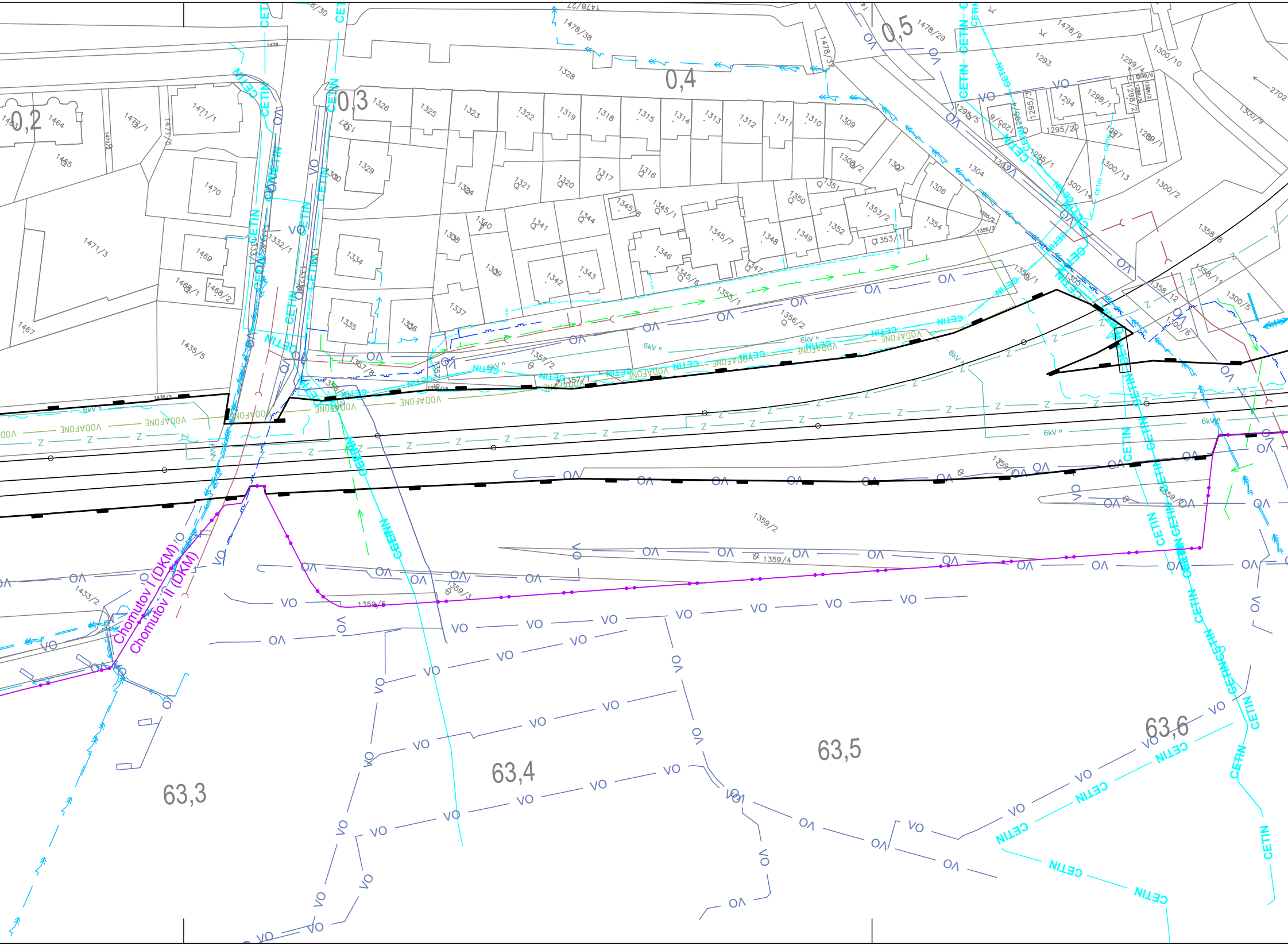
0,2
0,3
0,4
0,5
63,3
63,4
63,5
63,6
Chomutov I (DKM)
Chomutov II (DKM)
CETIN
VODAFONE
VO
6kV
Z
1478/27
1478/30
1478/38
1478/29
1478/9
1478/3
1478
1476
1464
1465
1472/1
1471/1
1471/5
1471/3
1470
1469
1468/1
1468/2
1467
1435/5
1435/3
1433/2
1328
1326
1325
1323
1322
1319
1318
1315
1314
1313
1312
1311
1310
1309
1327
1329
1330
1324
1321
1320
1317
1316
1308/2
1307
1306
1304
1303
1332/1
1333
1334
1335
1336
1337
1338
1339
1340
1341
1342
1343
1344
1345/8
1345/1
1345/7
1345/6
1346
1347
1348
1349
1350
1351
1352
1353/2
1353/1
1354
1355/1
1355/2
1356/1
1356/2
1357/8
1357/2
1357/1
1305
1293
1294
1295/5
1295/6
1295/4
1295/3
1295/2
1295/1
1298/1
1298/2
1299/4
1299/6
1297
1289/1
1300/10
1300/9
1300/13
1300/14
1300/2
1300/5
1300/6
1358/8
1358/11
1358/12
1359/2
1359/4
1359/5
1359/3
1359/6
2702

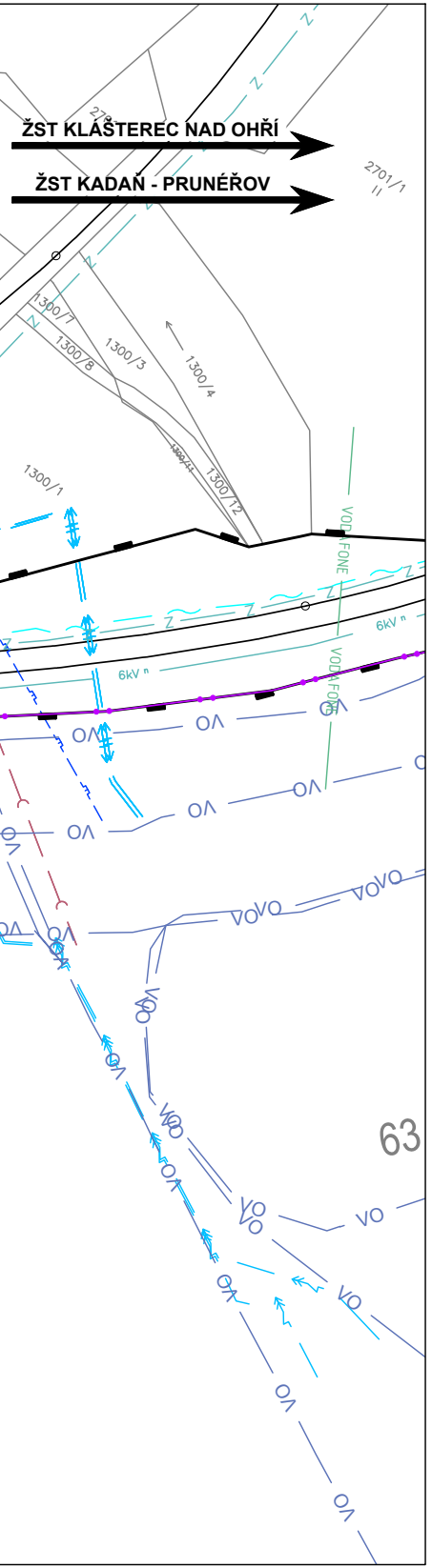
ŽST KLÁŠTEREC NAD OHŘÍ
ŽST KADAŇ - PRUNÉŘOV
2701/1
1300/7
1300/8
1300/3
1300/4
1300/1
1300/11
1300/12
VODAFONE
6kV n
Z
VO
63

LEGENDA:

	HRANICE DRÁHY
	OSA NOVÉ KOLEJE
	OSA STÁVAJÍCÍ KOLEJE
	PARCELNÍ HRANICE DLE KN
1300/1	ČÍSLO PARCELY V MAPĚ KN
Chomutov I (DKM) Chomutov II (DKM)	HRANICE KATASTRÁLNÍHO ÚZEMÍ
	OCHRANA PŘELOŽENÍ INŽENÝRSKÝCH SÍTÍ
VODAFONE	VODAFONE – VVKS
VODAFONE	VODAFONE – MW
T-Mobile T-Mobile	T–MOBILE
VO	CHOMUTOV – VEŘEJNÉ OSVĚTLENÍ
	CHOMUTOV – ROZVOJ MĚSTA MS
Z Z	SSZT – ZABEZPEČOVACÍ ZAŘÍZENÍ
6kV n	SZDC – NAPÁJENÍ AUTOBLOKU 6 KV
	SVAK – KANALIZACE
	SVAK – VODOVOD
	GASNET – NTL
	ČEZ – TEPLOVOD A HORKOVOD
	ČEZ – TEPLOVOD A HORKOVOD
	ČEZ – PODZEMNÍ METALICKÉ VEDENÍ
	ČEZ – SPOJNICE VN
	ČEZ – SPOJNICE NN
	ČD – TELEMATIKA
CETIN CETIN CETIN CETIN CETIN	CETIN – STP ZAMĚŘENÉ
CETIN	CETIN – SÍTĚ NN ELEKTROPŘÍPOJKY
CETIN	CETIN – NEZAMĚŘENÁ
CETIN CETIN	CETIN – NADZEMNÍ VEDENÍ
	CETIN – KABELOVOD
	CHOMUTOV – GRAPE SC OPTIKA

KLAD LISTŮ:

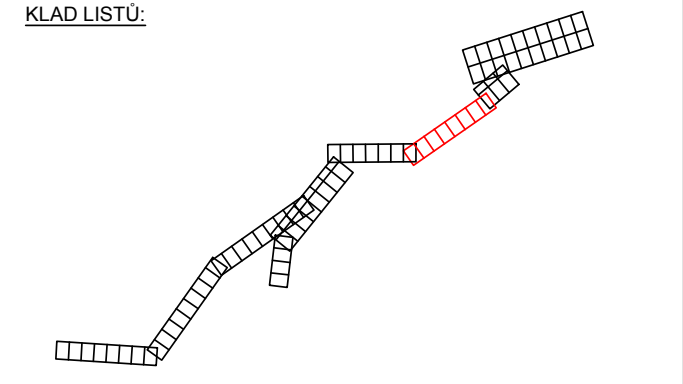

EVROPSKÁ UNIE
Evropské strukturální a investiční fondy
Operační program doprava

Ministerstvo dopravy
Státní fond dopravní infrastruktury

E.3.2.3

VÝŠKOVÝ SYSTÉM Bpv SOUŘADNICOVÝ SYSTÉM S-JTSK

Číslo změny:	*Obsah změny:*	*Datum změny:*
01	-	-
02	-	-
03	-	-

Objednatel:
SPRÁVA ŽELEZNIC
Správa železnic, státní organizace
Dlážděná 1003/7, 110 00 Praha 1

Stavební správa západ
Sokolovská 278/1955, 190 00 Praha 9

Sdružení: „SEU + SP+PROJS_Kyjice-Chomutov_DSP“
SUDOP EU
SUDOP PRAHA
PROJEKT servis

Zpracovatel části:
PROJEKT servis
PROJEKT servis spol. s r.o.
U Elektry 830/2b, Praha 9 - Hloubětín 198 00
Tel.: +420 281 090 860
E-mail: firma@projekt-servis.cz

Hlavní inženýr projektu: ING. STANISLAV JAROŠ
Garant profese: -

Středisko:
MOSTNÍ A POZEMNÍ STAVBY PRAHA

Vedoucí střediska:	*Odpovědný projektant SO, IO, PS:*	*Vypracoval:*	*Kontroloval:*
ING. MICHAELA KOPÁLOVÁ	ING. MARTIN KOUDELKA	VOJTĚCH MORAVEC	ING. MICHAELA KOPÁLOVÁ

Název akce:
REKONSTRUKCE TRATI V ÚSEKU KYJICE - CHOMUTOV

Číslo smlouvy: 19-010.640
Projektový stupeň: DSP

název PS/SO:
E.3.2.3. ZÁKRES KŘÍŽENÍ A SOUBĚHU SÍTÍ S ŽELEZNICÍ DO MAPY

Datum: 09 / 2019
Číslo části: E.3.2.3

Název přílohy:
ZÁKRES KŘÍŽENÍ A SOUBĚHU SÍTÍ S ŽELEZNICÍ DO MAPY V KM 62,1 - 63,7

Měřítko: 1:1000
Počet formátů: 10xA4
Číslo přílohy: **07**

DOKUMENT LZE UŽÍVAT POUZE VE SMYSLU PŘÍSLUŠNÉ SMLOUVY O DÍLO. ŽÁDNÁ JEHO ČÁST NEMŮŽE BÝT DLE ZÁKONA č.121/2000 Sb. KOPÍROVÁNA NEBO JINÝM ZPŮSOBEM ROZŠIŘOVÁNA BEZ SOUHLASU SUDOP EU a. s.