Předběžný výkres výkupu pozemků v km 56,4 - 58,2

Měřítko 1:1000

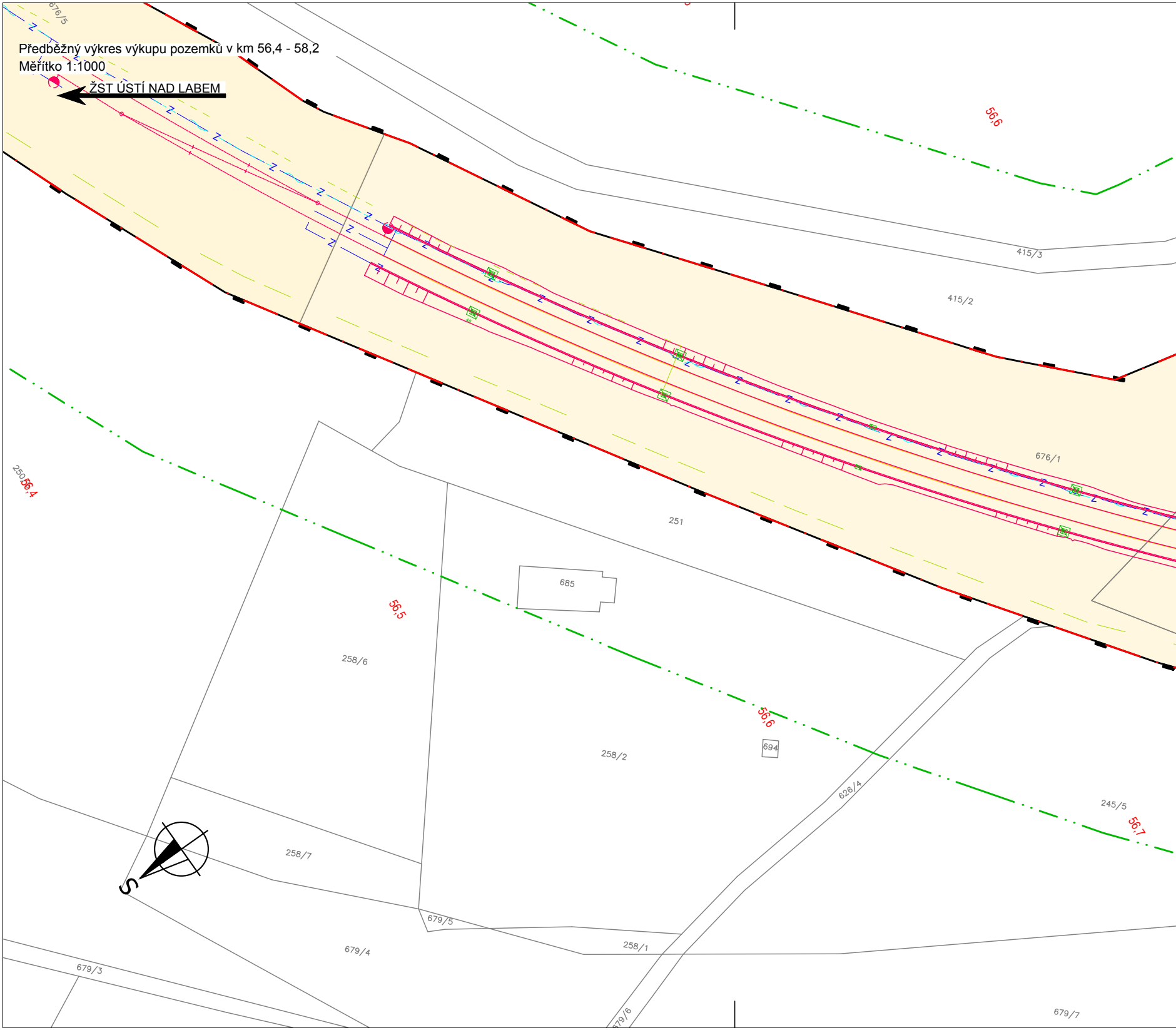
ŽST ÚSTÍ NAD LABEM
676/5
56,6
415/3
415/2
676/1
250/5
56,4
251
685
56,5
258/6
56,6
694
258/2
626/4
245/5
56,7
258/7
679/5
258/1
679/4
679/3
679/6
679/7
S

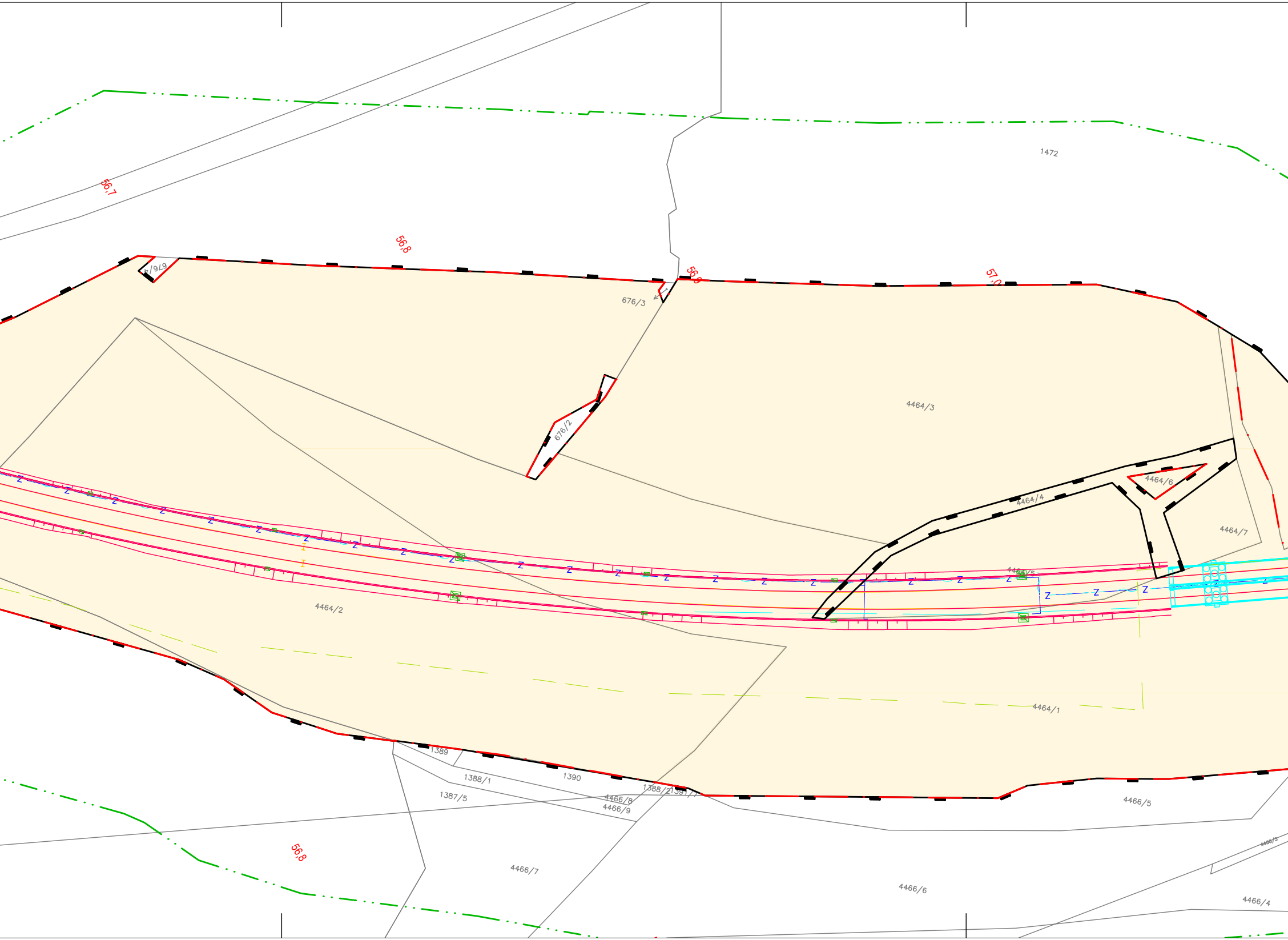
56,7
56,8
56,9
57,0
1472
676/1
676/3
676/2
4464/3
4464/6
4464/4
4464/7
4464/5
4464/2
4464/1
1389
1388/1
1390
1387/5
4466/8
4466/9
1388/2
1391/7
4466/5
4466/7
4466/6
4466/3
4466/4
56,8

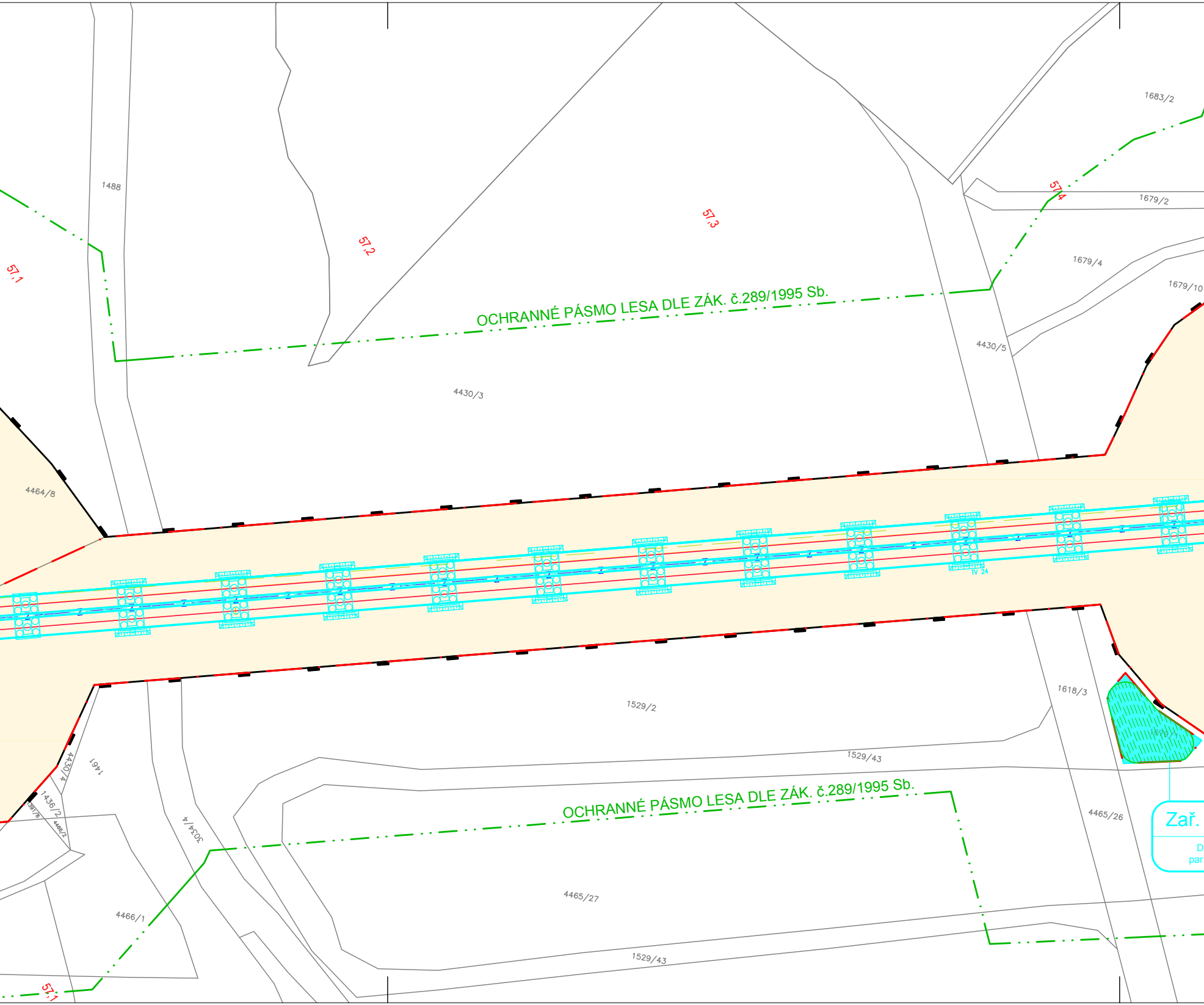
1683/2
1488
57,2
57,3
57,4
57,1
1679/2
1679/4
1679/10
OCHRANNÉ PÁSMO LESA DLE ZÁK. č.289/1995 Sb.
4430/5
4430/3
4464/8
TV 24
1618/3
1529/2
1679/1
1529/43
4430/4
1461
1436/2
1391/8
4466/2
3034/4
OCHRANNÉ PÁSMO LESA DLE ZÁK. č.289/1995 Sb.
4465/26
Zař.
D
par
4466/1
4465/27
1529/43
57,1

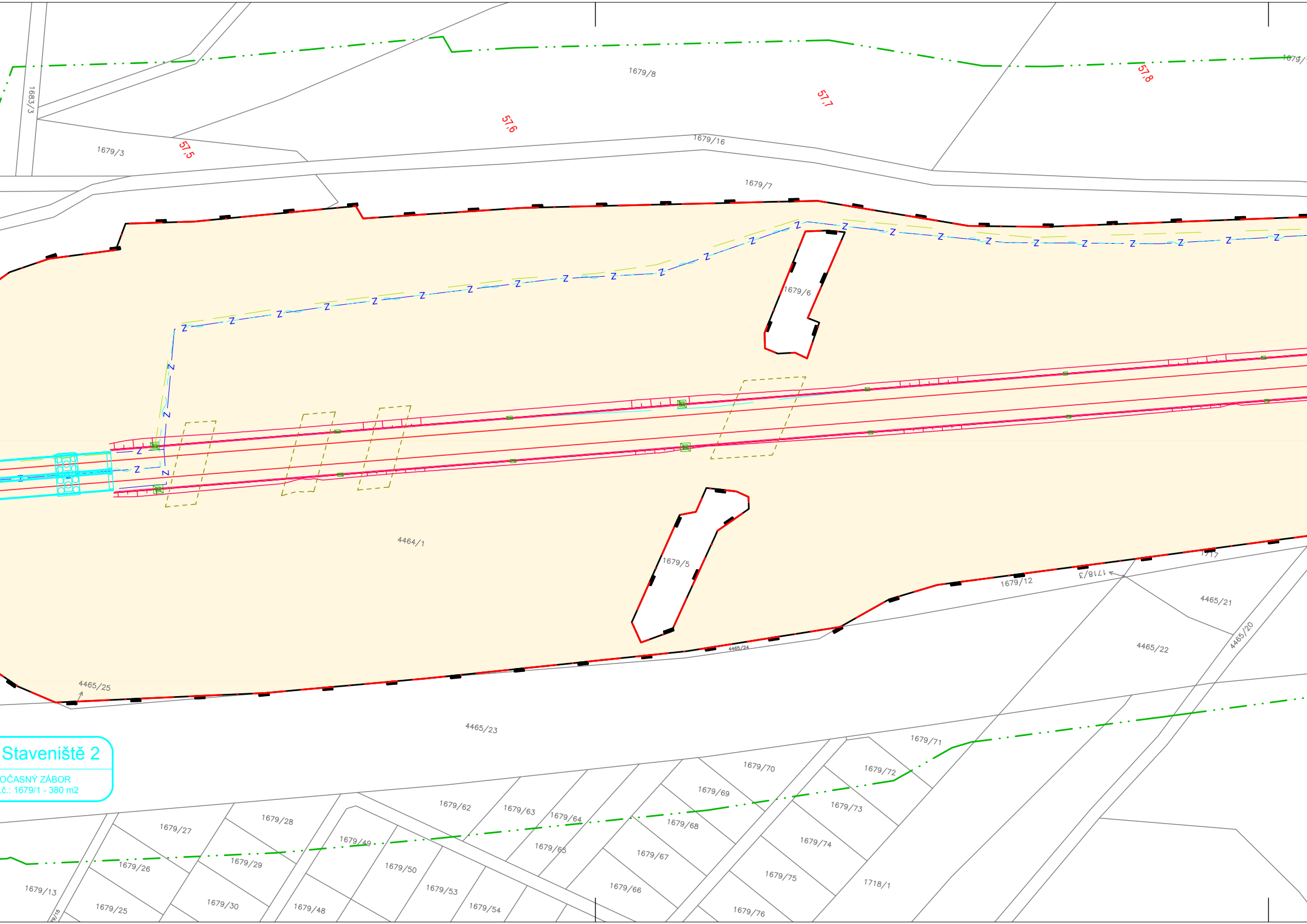

Staveniště 2
OČASNÝ ZÁBOR
.č.: 1679/1 - 380 m2
1679/8
1683/3
1679/3
1679/16
1679/7
1679/6
1679/5
4464/1
1679/12
1718/3
1717
4465/21
4465/22
4465/20
4465/24
4465/25
4465/23
57,5
57,6
57,7
57,8
Z
1679/71
1679/70
1679/72
1679/69
1679/73
1679/62
1679/63
1679/64
1679/68
1679/28
1679/27
1679/49
1679/65
1679/67
1679/74
1679/29
1679/26
1679/50
1679/75
1718/1
1679/66
1679/53
1679/13
1679/30
1679/48
1679/54
1679/25
1679/76

LEGENDA:

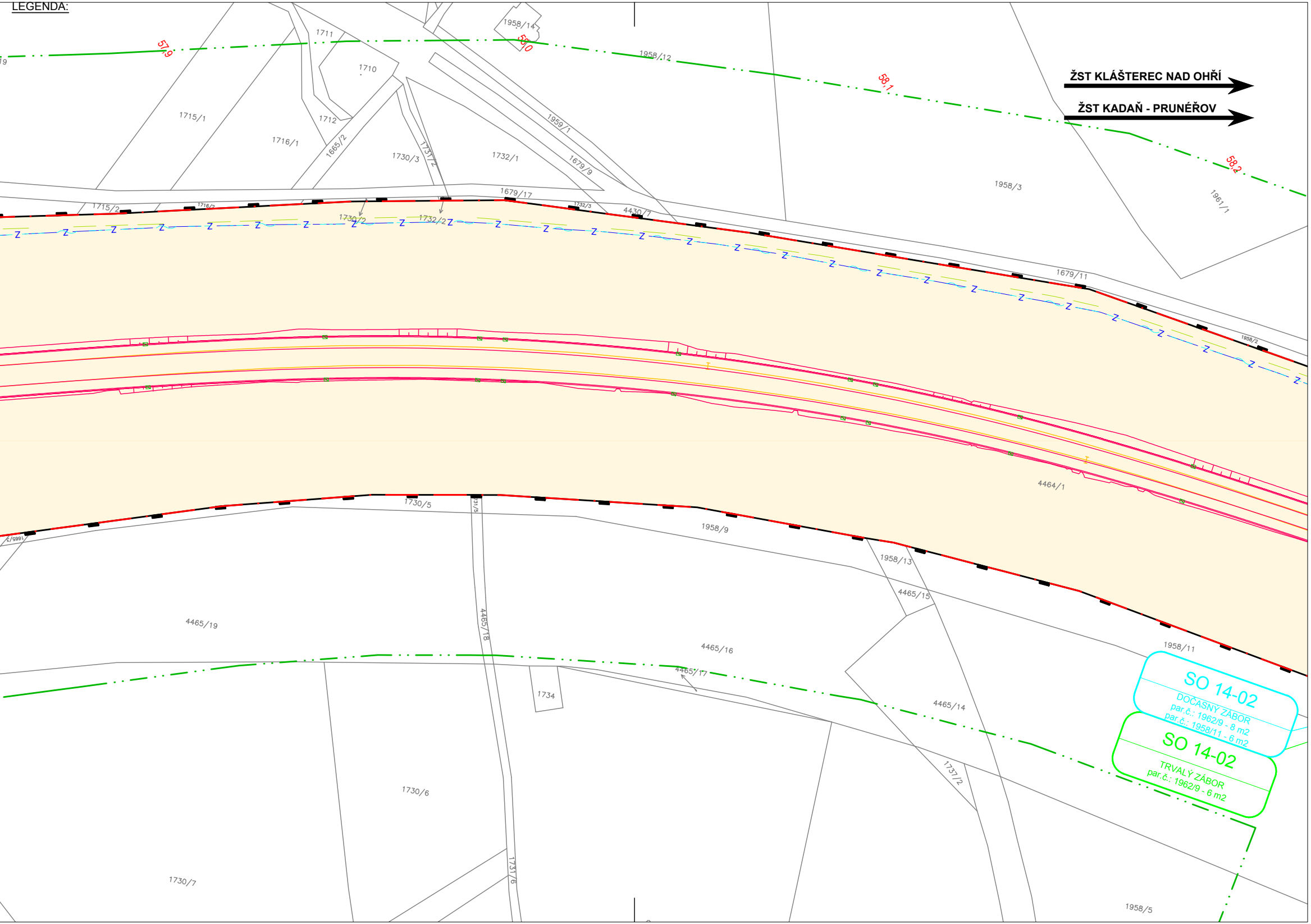
ŽST KLÁŠTEREC NAD OHŘÍ
ŽST KADAŇ - PRUNÉŘOV
57,9
58,0
58,1
58,2
1958/14
1711
1710
1712
1715/1
1716/1
1665/2
1730/3
1731/2
1732/1
1959/1
1679/9
1958/12
1958/3
1961/1
1679/17
1715/2
1716/2
1730/2
1732/2
1732/3
4430/7
1679/11
1958/2
4464/1
1730/5
1731/5
1958/9
1958/13
4465/15
4465/19
4465/18
4465/16
4465/17
1734
4465/14
1958/11
1737/2
1730/6
1730/7
1731/6
1958/5
1665/2
SO 14-02
DOČASNÝ ZÁBOR
par.č.: 1962/9 - 8 m2
par.č.: 1958/11 - 6 m2
SO 14-02
TRVALÝ ZÁBOR
par.č.: 1962/9 - 6 m2

LEGENDA:

—	HRANICE DRÁHY
— · —	HRANICE STAVBY
— · · —	OCHRANNÉ PÁSMO LESA
—	PARCELNÍ HRANICE DLE KN
1961/1	ČÍSLO PARCELY V MAPĚ KN
Kyjice (DKM) Jirkov (DKM)	HRANICE KATASTRÁLNÍHO ÚZEMÍ
▣ 53	TRAKČNÍ SLOUPY
– – –	ROZVODY OSVĚTLENÍ
— Z — Z —	ZABEZPEČOVACÍ ZAŘÍZENÍ
— ~ – —	SDĚLOVACÍ ZAŘÍZENÍ
—	NAVRHOVANÝ STAV
—	MOSTNÍ KONSTRUKCE
—	DEMOLICE
▭	DOTČENÉ NEMOVITOSTI ČR V ZASTOUPENÍ SPRÁVY ŽELEZNIC S.O.
▨	ZAŘÍZENÍ STAVENIŠTĚ
■	DOČASNÝ ZÁBOR

KLAD LISTŮ:

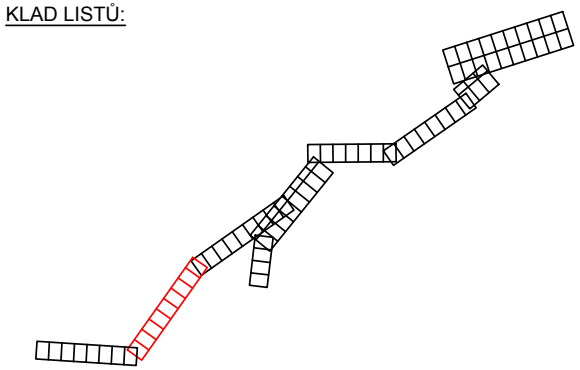

EVROPSKÁ UNIE
Evropské strukturální a investiční fondy
Operační program doprava

Ministerstvo dopravy
Státní fond dopravní infrastruktury

E.4.2.2.

VÝŠKOVÝ SYSTÉM Bpv SOUŘADNICOVÝ SYSTÉM S-JTSK

Číslo změny:	*Obsah změny:*	*Datum změny:*
01	-	-
02	-	-
03	-	-

Objednatel:
SPRÁVA ŽELEZNIC
Správa železnic, státní organizace
Dlážděná 1003/7, 110 00 Praha 1

Stavební správa západ
Sokolovská 278/1955, 190 00 Praha 9

Sdružení: „SEU + SP+PROJS_Kyjice-Chomutov_DSP“
SUDOP EU
SUDOP PRAHA
PROJEKT servis

Zpracovatel části:
PROJEKT servis
PROJEKT servis spol. s r.o.
U Elektry 830/2b, Praha 9 - Hloubětín 198 00
Tel.: +420 281 090 860
E-mail: firma@projekt-servis.cz

Hlavní inženýr projektu: ING. STANISLAV JAROŠ
Garant profese: -

Středisko:
MOSTNÍ A POZEMNÍ STAVBY PRAHA

Vedoucí střediska:	*Odpovědný projektant SO, IO, PS:*	*Vypracoval:*	*Kontroloval:*
ING. MICHAELA KOPÁLOVÁ	ING. VILÉM HRDINA	VOJTĚCH MORAVEC	ING. MICHAELA KOPÁLOVÁ

Název akce:
REKONSTRUKCE TRATI V ÚSEKU KYJICE - CHOMUTOV

název PS/SO:
E.4.2.2. SITUACE ZE ZÁBORU POZEMKŮ

Název přílohy:
PŘEDBĚŽNÝ VÝKRES VÝKUPU POZEMKŮ V KM 56,4 - 58,2

Číslo smlouvy: 19-010.640
Projektový stupeň: DSP
Datum: 09 / 2019
Číslo části: E.4.2.2.
Měřítko: 1:1000
Počet formátů: 11xA4
Číslo přílohy: **02**

DOKUMENT LZE UŽÍVAT POUZE VE SMYSLU PŘÍSLUŠNÉ SMLOUVY O DÍLO. ŽÁDNÁ JEHO ČÁST NEMŮŽE BÝT DLE ZÁKONA č.121/2000 Sb. KOPÍROVÁNA NEBO JINÝM ZPŮSOBEM ROZŠIŘOVÁNA BEZ SOUHLASU SUDOP EU a. s.