
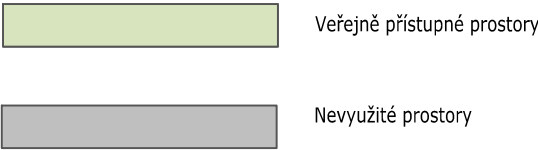
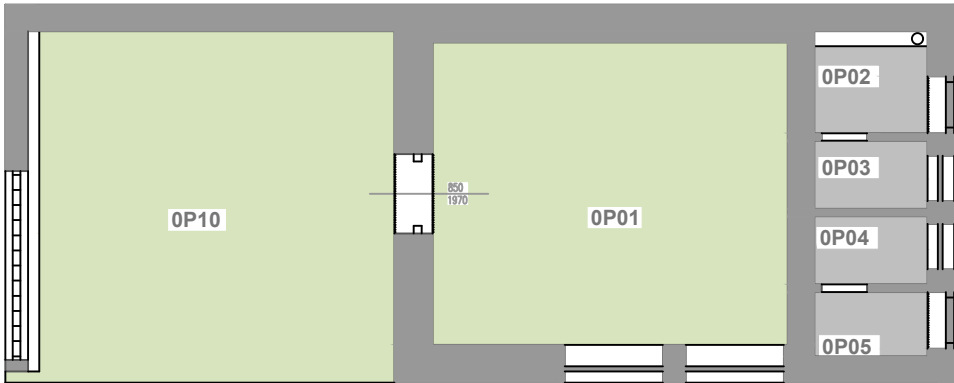


PŮDORYS I.NP

M 1:100



LEGENDA MÍSTNOSTÍ

OZN.	ÚČEL MÍSTNOSTI	PLOCHA m ²
0P01	ČEKÁRNA	18,80
0P02	PŘEDSÍŇ	2,00
0P03	WC ZRUŠENO	1,30
0P04	WC ZRUŠENO	1,30
0P05	PŘEDSÍŇ	1,30
0P10	ZÁVĚTRÍ	21,90

Revize:	Datum:	Popis:	Kontroloval:

Název stavby/akce:		Rekonstrukce traťového úseku Žďár nad Sázavou (mimo) – Sázava u Žďáru (mimo)		S-kód:	-
				Zakázka	-
Název části:		Pozemní objekty		Označení části:	4.5
Název objektu:		Zastávka Hamry nad Sázavou Čekárna - ve směru Havlíčkův brod		Číslo objektu/komplexu:	
Název přílohy:		Půdorys 1.NP - Schéma funkčního využití, aktuální stav		Zpracovatel přílohy:	
Kraj:	Katastrální území:		TUDU:	Číslo přílohy:	
Vysočina	Hamry nad Sázavou [637106]		2031		
Dokumentace:					
Stupeň dokumentace:	Datum zpracování:	Formáty:	Měřítko:		
ZP	03/2020	2xA4	1:100		
Skód:	Stupeň dokumentace:	Část:	Objekt:	Podobjekt:	Příloha:
.....					